

Département : 91 Référence : IA91000978  
Aire d'étude : Juvisy-sur-Orge  
Commune : Juvisy-sur-Orge  
Adresse : Gare (place de la)  
  
Edifice contenant : gare Juvisy-Voyageurs  
Titre courant : **pont de la gare**  
Dénomination : pont

---

Cartographie : Lambert1 0603550 ; 0109700/0603250 ; 0109950

Cadastre : 1982 H, AI non cadastré ; domaine public

Statut juridique : propriété publique

Dossier inventaire topographique établi en 2003, 2008 par Le Bas Antoine

(c) Région Ile-de-France - Inventaire général du patrimoine culturel

---

## HISTORIQUE

Datation : 1ère moitié 20e siècle, 1934, daté par travaux historiques.

Auteur(s) : Marion C. (architecte) ; Texier (entrepreneur) ; Bachet L (ingénieur civil), attribution par source ; signature.

Commentaire : Pour remplacer la passerelle métallique qui enjambe les voies et ne profite qu'aux piétons alors que le trafic automobile ne cesse d'augmenter de part et d'autre de la gare, un pont de maçonnerie est projeté dès 1904 qui tient compte de la nouvelle gare projetée. Après diverses tentatives, le projet aboutit en 1934 grâce à un transfert d'indemnités de dommages de la Grande Guerre. L'ouvrage est réalisé en béton armé d'après les plans de L. Bachet, ingénieur, chef du service de la Voirie et des travaux de la Compagnie Paris-Orléans, sous la direction de l'architecte juvisien C. Marion et de l'entrepreneur de Draveil, Texier.

## DESCRIPTION

Situation : en ville

Matériaux :

Gros-œuvre : béton armé ; enduit

Structure :

Couverture : toit à longs pans ; appentis ; terrasse

Distribution : escalier intérieur

## TABLE DES ILLUSTRATIONS

### Documentation ancienne :

|       |   |                                 |
|-------|---|---------------------------------|
| doc01 | Gare de Juvisy-voyageurs (1e gare) : pont supérieur de maçonnerie projeté au-dessus des voies, en remplacement des passerelles métalliques. 1er projet non signé, daté du 14 juin 1904.<br>Papier jaune imprimé, format 60x90cm environ.<br>Centre des archives historiques de la SNCF, Le Mans, 40 LM 132.           | Bazaud, Chloé<br>07911894NUC    |
| doc02 | Gare de Juvisy-voyageurs (1e gare) : pont supérieur de maçonnerie projeté au-dessus des voies, en remplacement des passerelles métalliques. 2e projet non signé, daté du 14 juin 1904.<br>Papier jaune imprimé, format 60x90cm environ.<br>Centre des archives historiques de la SNCF, Le Mans, 40 LM 132.            | Bazaud, Chloé<br>07911895NUC    |
| doc03 | Gare de Juvisy-voyageurs (1e gare) : pont supérieur de maçonnerie projeté au-dessus des voies, en remplacement des passerelles métalliques. 3e projet non signé, daté du 14 juin 1904.<br>Papier jaune imprimé, format 60x90cm environ.<br>Centre des archives historiques de la SNCF, Le Mans, 40 LM 132.            | Bazaud, Chloé<br>07911896NUC    |
| doc04 | Gare de Juvisy-voyageurs (1e gare) : élévation d'un pont supérieur en béton armé en remplacement des passerelles, 22 décembre 1905<br>Centre des archives historiques de la SNCF, Le Mans, 40 LM 132.   | Ayrault, Philippe<br>02911877XA |
| doc05 | Gare de Juvisy-voyageurs (1e gare) : pont supérieur de maçonnerie projeté au-dessus des voies, en remplacement des passerelles métalliques : plan d'ensemble non signé, daté du 27 décembre 1905.<br>Papier jaune imprimé, format 60x90cm environ.<br>Centre des archives historiques de la SNCF, Le Mans, 40 LM 132. | Bazaud, Chloé<br>07911897NUC    |
| doc06 | Gare de Juvisy-voyageurs (1e gare) : pont supérieur de maçonnerie projeté au-dessus des voies, en remplacement des passerelles métalliques : plan d'ensemble non signé, daté du 14 décembre 1909.<br>Papier jaune imprimé, format 60x90cm environ.  | Bazaud, Chloé<br>07911898NUC    |

## 91 – Juvisy-sur-Orge, Pont de la Gare

---

|       |   |  |
|-------|---|--|
| doc07 | Centre des archives historiques de la SNCF, Le Mans, 40 LM 132.<br>Gare de Juvisy-voyageurs (2e gare) : plan d'ensemble de l'emplacement et de l'emprise du pont routier enjambant les voies de la gare voyageurs de Juvisy, 26 octobre 1934.<br>Archives départementales de l'Essonne, Chamarande, 5 S 31. | Ayrault, Philippe<br>03910065XA                  |
| doc08 | Gare de Juvisy-voyageurs (2e gare) : coupe et élévation longitudinales du pont routier enjambant les voies de la gare voyageurs de Juvisy, 26 octobre 1934.<br>Archives départementales de l'Essonne, Chamarande, 5 S 31.   | Ayrault, Philippe<br>03910063XA                  |
| doc09 | Gare de Juvisy-voyageurs (2e gare) : coupe transversale du pont routier enjambant les voies de la gare voyageurs de Juvisy, 26 octobre 1934.<br>Archives départementales de l'Essonne, Chamarande, 5 S 31.  | Ayrault, Philippe<br>03910061XA                  |
| doc10 | Gare de Juvisy-voyageurs : le pont de maçonnerie enjambant la gare de voyageurs.<br>Carte postale, vers 1905, auteur inconnu.<br>Archives départementales de l'Essonne, Chamarande, 2 Fi 94.  | Ayrault, Philippe<br>(reproduction)<br>05910091X |

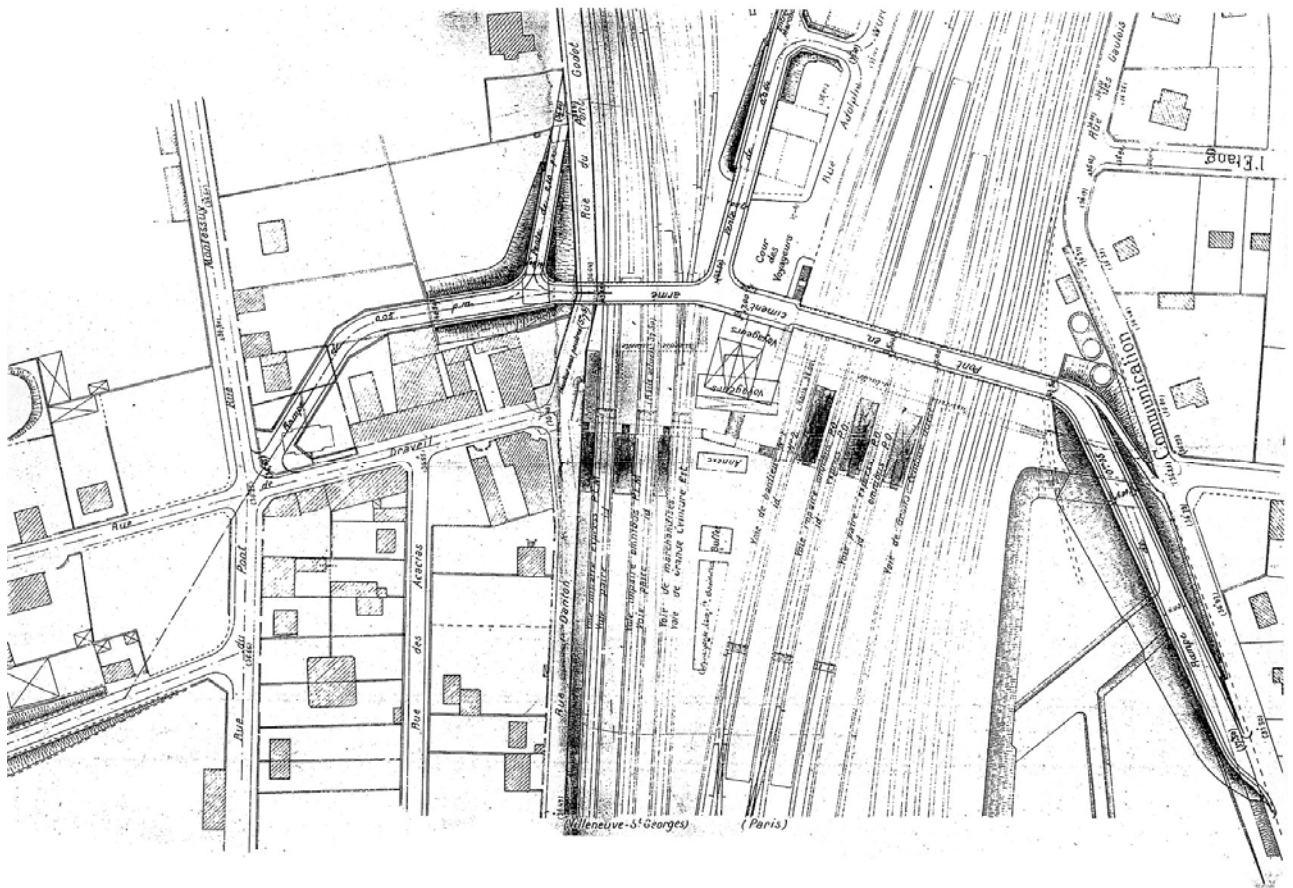
### Photographies prises par le service :

|       |  |                                 |
|-------|--|---------------------------------|
| fig01 | Pont maçonné enjambant les voies de la gare.   | Ayrault, Philippe<br>05910774XA |
| fig02 | Infrastructures du pont maçonné enjambant les voies de la gare.                                | Ayrault, Philippe<br>05910776XA |
| fig03 | Escalier d'accès au pont maçonné enjambant les voies de la gare, du côté de la rue de Draveil. | Ayrault, Philippe<br>05910766XA |
| fig04 | Infrastructures du pont maçonné enjambant les voies de la gare.                                | Ayrault, Philippe<br>05910770XA |
| fig05 | Pont maçonné enjambant les voies de la gare.   | Ayrault, Philippe<br>05910768XA |
| fig06 | Infrastructures du pont maçonné enjambant les voies de la gare.                                | Ayrault, Philippe<br>05910778XA |

## 91 - Juvisy-sur-Orge, Gare (quartier de la)

pont de la gare

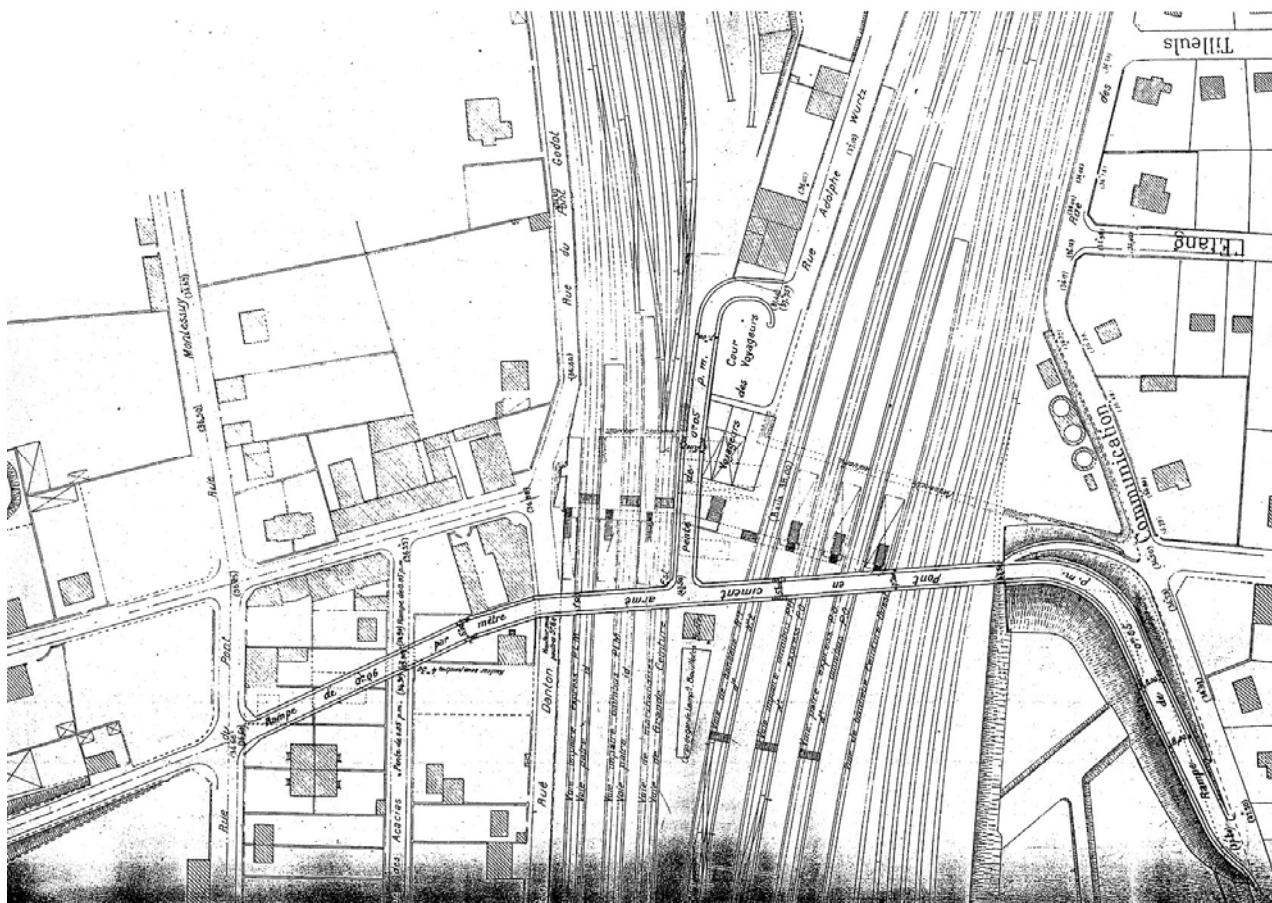
|       |   |   |
|-------|---|---|
| doc01 | <p>Gare de Juvisy-voyageurs (1e gare) : pont supérieur de maçonnerie projeté au-dessus des voies, en remplacement des passerelles métalliques. 1er projet non signé, daté du 14 juin 1904.<br/>Papier jaune imprimé, format 60x90cm environ.</p> <p>Centre des archives historiques de la SNCF, Le Mans, 40 LM 132.</p> | <p>(c) Région Ile-de-France - Inventaire général du patrimoine culturel ; (c) Conseil général de l'Essonne ; (c) SNCF / Bazaud, Chloé 07911894NUC</p> |
|-------|---|---|



91 - Juvisy-sur-Orge, Gare (quartier de la)

pont de la gare

|              |  |   |
|--------------|--|---|
| <p>doc02</p> | <p>Gare de Juvisy-voyageurs (1<sup>e</sup> gare) : pont supérieur de maçonnerie projeté au-dessus des voies, en remplacement des passerelles métalliques. 2<sup>e</sup> projet non signé, daté du 14 juin 1904.<br/>Papier jaune imprimé, format 60x90cm environ.<br/><br/>Centre des archives historiques de la SNCF, Le Mans, 40 LM 132.</p> | <p>(c) Région Ile-de-France - Inventaire général du patrimoine culturel ; (c) Conseil général de l'Essonne ; (c) SNCF / Bazaud, Chloé 07911895NUC</p> |
|--------------|--|---|

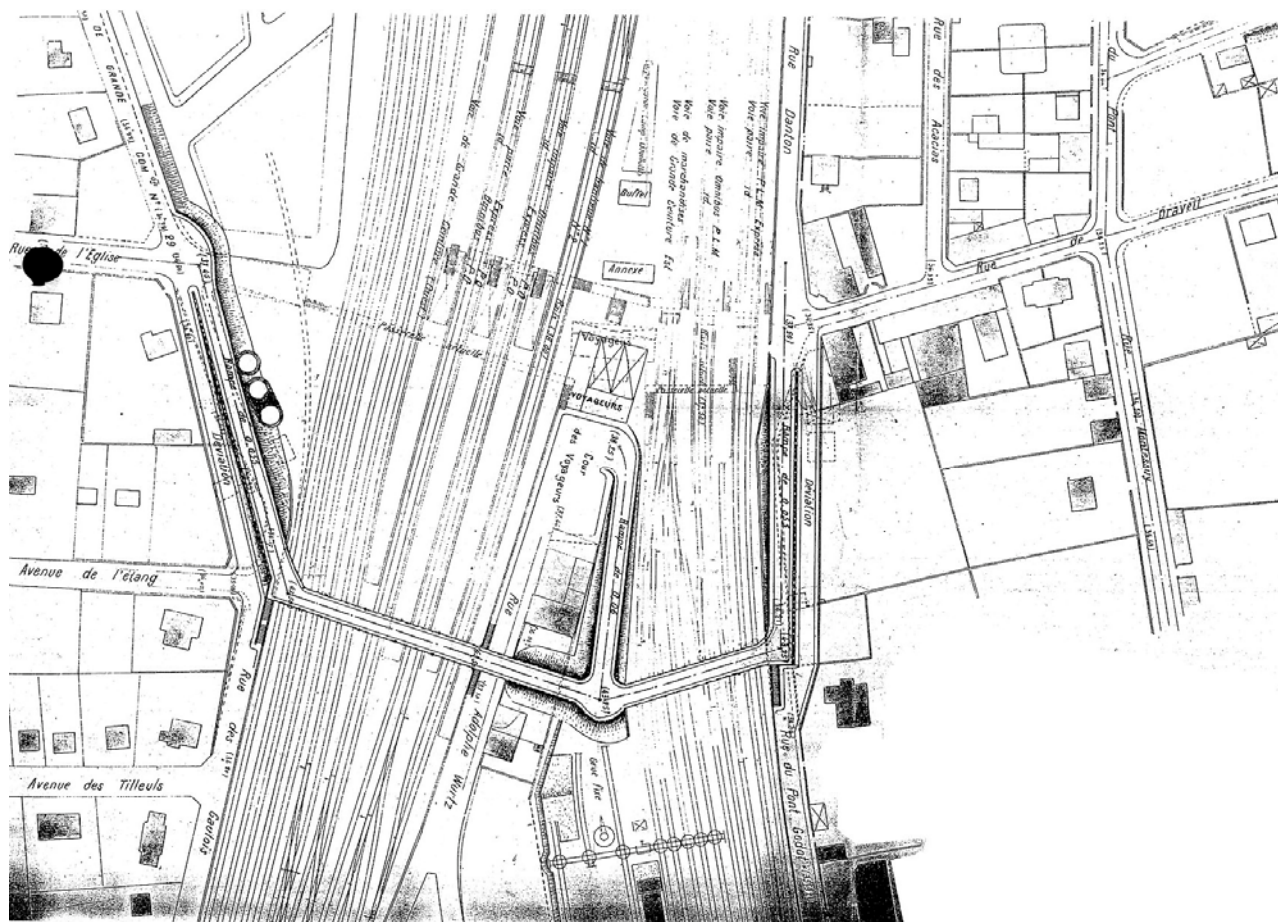




## 91 - Juvisy-sur-Orge, Gare (quartier de la)

pont de la gare

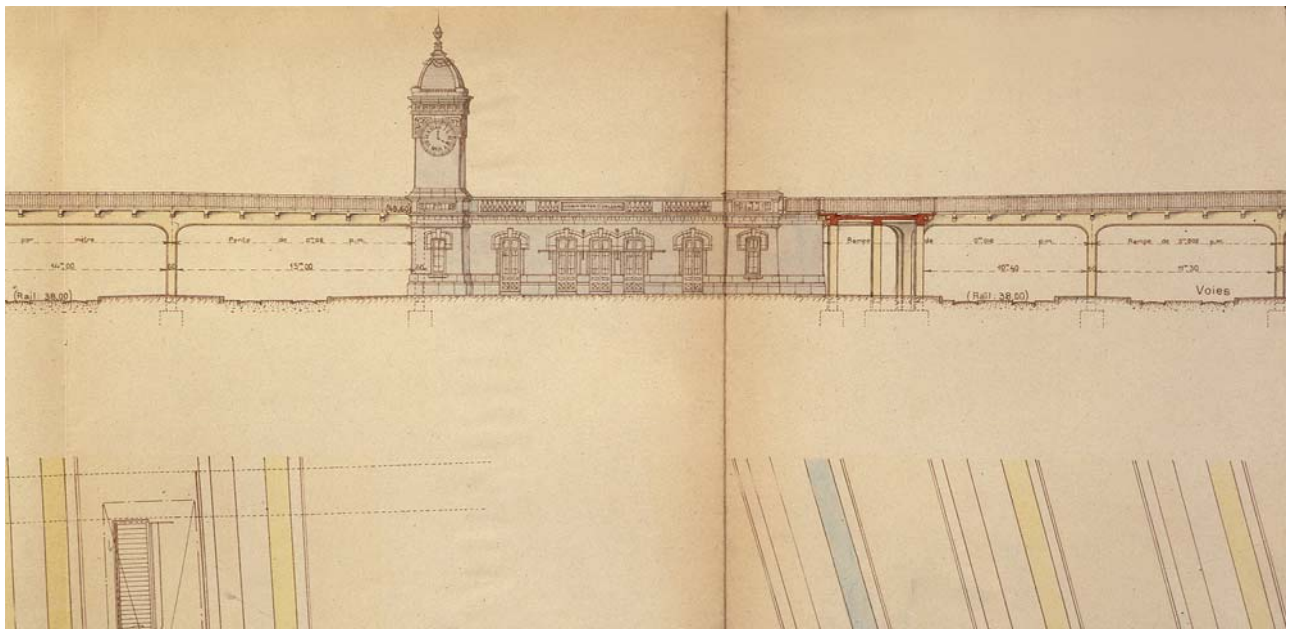
|              |  |   |
|--------------|--|---|
| <p>doc03</p> | <p>Gare de Juvisy-voyageurs (1e gare) : pont supérieur de maçonnerie projeté au-dessus des voies, en remplacement des passerelles métalliques. 3e projet non signé, daté du 14 juin 1904.<br/>Papier jaune imprimé, format 60x90cm environ.</p> <p>Centre des archives historiques de la SNCF, Le Mans, 40 LM 132.</p> | <p>(c) Région Ile-de-France - Inventaire général du patrimoine culturel ; (c) Conseil général de l'Essonne ; (c) SNCF / Bazaud, Chloé 07911896NUC</p> |
|--------------|--|---|



## 91 - Juvisy-sur-Orge, Gare (quartier de la)

pont de la gare

|       |   |   |
|-------|---|---|
| doc04 | Gare de Juvisy-voyageurs (1e gare) : élévation d'un pont supérieur en béton armé en remplacement des passerelles, 22 décembre 1905<br><br>Centre des archives historiques de la SNCF, Le Mans, 40 LM 132. | (c) Région Ile-de-France - Inventaire général du patrimoine culturel ; (c) Conseil général de l'Essonne ; (c) SNCF / Ayrault, Philippe 02911877XA<br>02911878XA |
|-------|---|---|

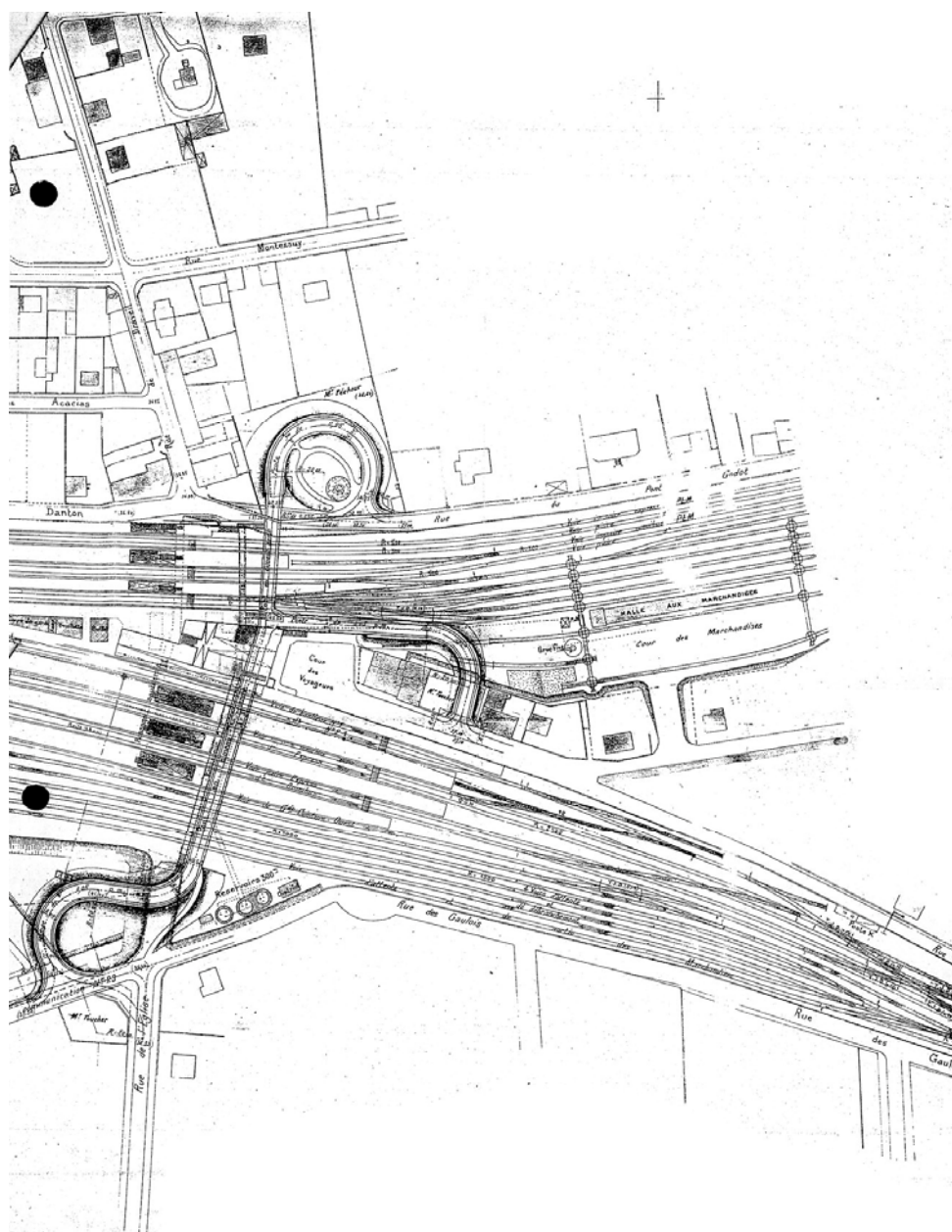




**91 - Juvisy-sur-Orge, Gare (quartier de la)**

pont de la gare

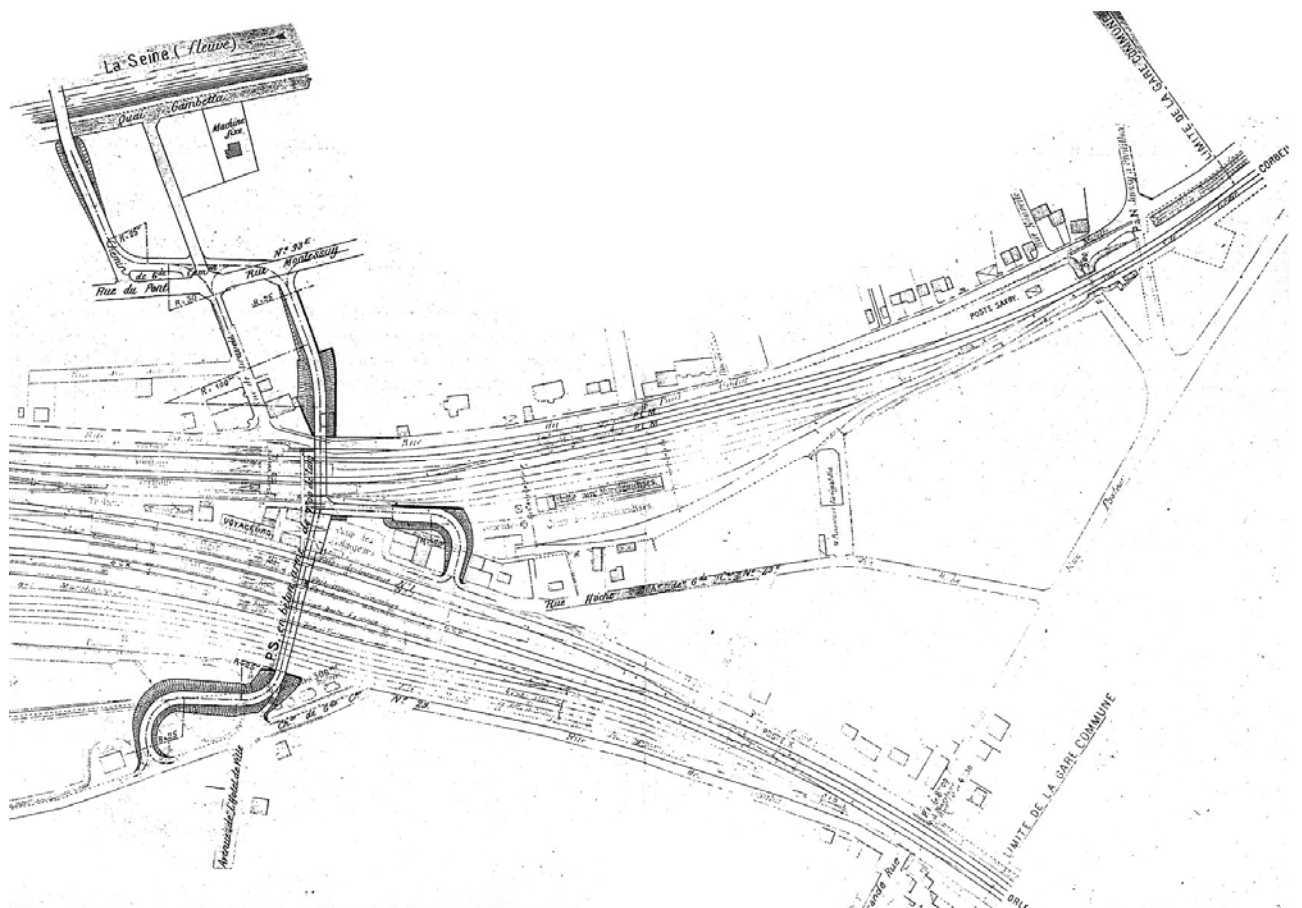
|       |   |   |
|-------|---|---|
| doc05 | <p>Gare de Juvisy-voyageurs (1e gare) : pont supérieur de maçonnerie projeté au-dessus des voies, en remplacement des passerelles métalliques : plan d'ensemble non signé, daté du 27 décembre 1905.<br/>Papier jaune imprimé, format 60x90cm environ.</p> <p>Centre des archives historiques de la SNCF, Le Mans, 40 LM 132.</p> | <p>(c) Région Ile-de-France - Inventaire général du patrimoine culturel ; (c) Conseil général de l'Essonne ; (c) SNCF / Bazaud, Chloé 07911897NUC</p> |
|-------|---|---|



## 91 - Juvisy-sur-Orge, Gare (quartier de la)

pont de la gare

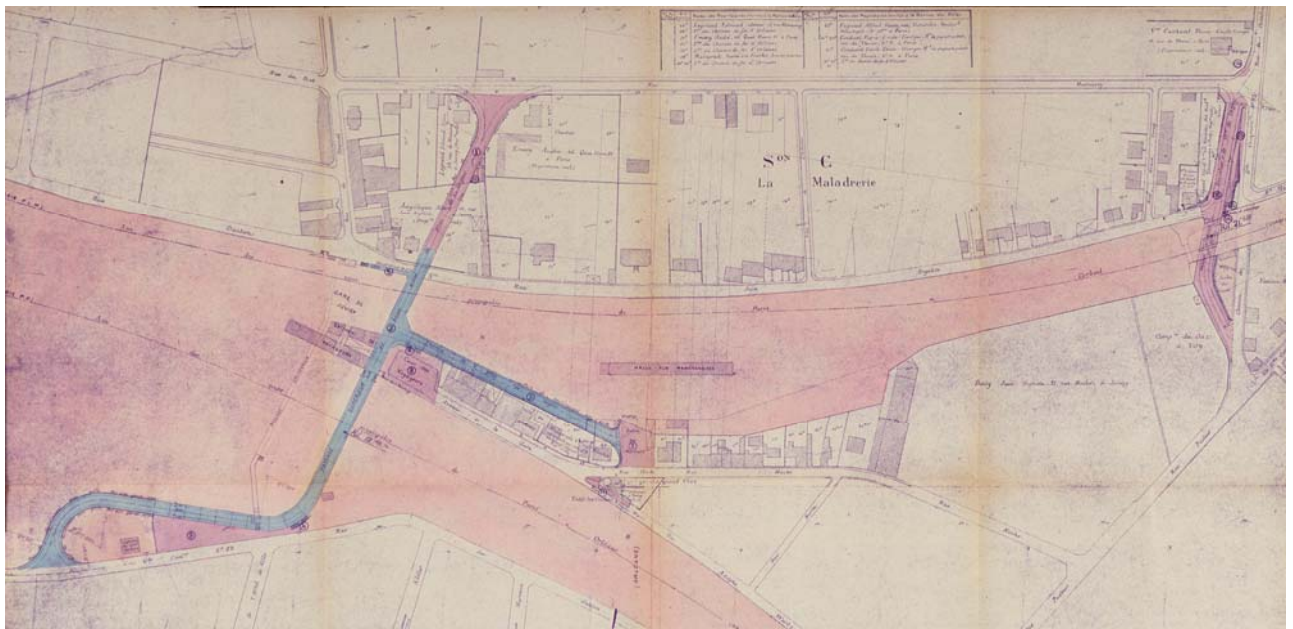
|       |  |   |
|-------|--|---|
| doc06 | <p>Gare de Juvisy-voyageurs (1e gare) : pont supérieur de maçonnerie projeté au-dessus des voies, en remplacement des passerelles métalliques : plan d'ensemble non signé, daté du 14 décembre 1909.</p> <p>Papier jaune imprimé, format 60x90cm environ.</p> <p>Centre des archives historiques de la SNCF, Le Mans, 40 LM 132.</p> | <p>(c) Région Ile-de-France - Inventaire général du patrimoine culturel ; (c) Conseil général de l'Essonne ; (c) SNCF / Bazaud, Chloé 07911898NUC</p> |
|-------|--|---|



**91 - Juvisy-sur-Orge, Gare (quartier de la)**

pont de la gare


|       |  |   |
|-------|--|---|
| doc07 | Gare de Juvisy-voyageurs (2e gare) : plan d'ensemble de l'emplacement et de l'emprise du pont routier enjambant les voies de la gare voyageurs de Juvisy, 26 octobre 1934.<br><br>Archives départementales de l'Essonne, Chamarande, 5 S 31. | (c) Région Ile-de-France - Inventaire général du patrimoine culturel ; (c) Conseil général de l'Essonne / Ayrault, Philippe<br>03910065XA<br>03910066XA |
|-------|--|---|



91 - Juvisy-sur-Orge, Gare (quartier de la)

pont de la gare

|       |   |   |
|-------|---|---|
| doc08 | Gare de Juvisy-voyageurs (2e gare) : coupe et élévation longitudinales du pont routier enjambant les voies de la gare voyageurs de Juvisy, 26 octobre 1934.<br><br>Archives départementales de l'Essonne, Chamarande, 5 S 31. | (c) Région Ile-de-France - Inventaire général du patrimoine culturel ; (c) Conseil général de l'Essonne / Ayrault, Philippe<br>03910063XA<br>03910064XA |
|-------|---|---|

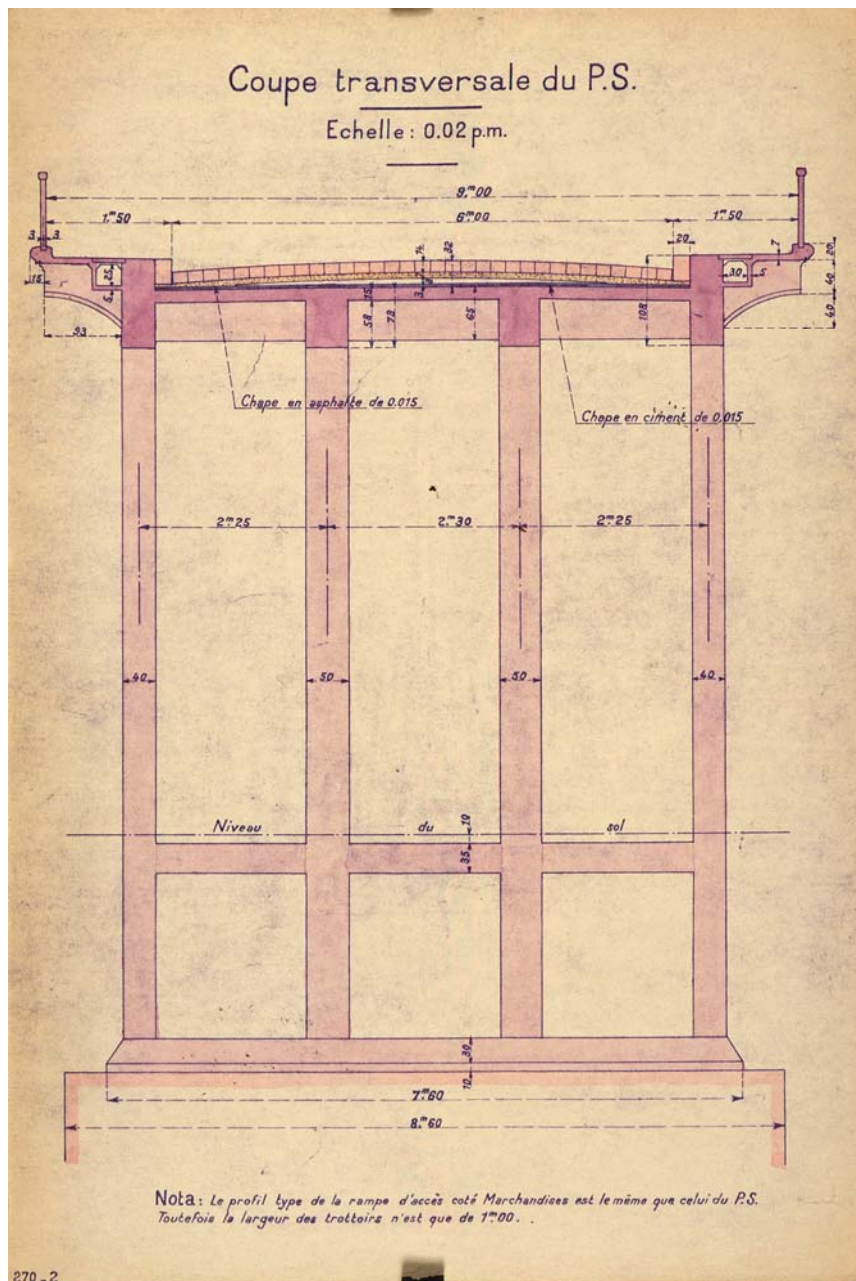




91 - Juvisy-sur-Orge, Gare (quartier de la)

pont de la gare

|       |  |   |
|-------|--|---|
| doc09 | Gare de Juvisy-voyageurs (2e gare) : coupe transversale du pont routier enjambant les voies de la gare voyageurs de Juvisy, 26 octobre 1934.<br><br>Archives départementales de l'Essonne, Chamarande, 5 S 31. | (c) Région Ile-de-France - Inventaire général du patrimoine culturel ; (c) Conseil général de l'Essonne / Ayrault, Philippe<br>03910061XA<br>03910062XA |
|-------|--|---|





## 91 - Juvisy-sur-Orge, Gare (quartier de la)

pont de la gare

|       |  |  |
|-------|--|--|
| doc10 | Gare de Juvisy-voyageurs : le pont de maçonnerie enjambant la gare de voyageurs.<br>Carte postale, vers 1905, auteur inconnu.<br><br>Archives départementales de l'Essonne, Chamarande, 2 Fi 94. | (c) Région Ile-de-France - Inventaire général du patrimoine culturel ; (c) Conseil général de l'Essonne / Ayrault, Philippe (reproduction) 05910091X |
|-------|--|--|



## 91 - Juvisy-sur-Orge, Gare (quartier de la)

pont de la gare

|       |  |   |
|-------|--|---|
| fig01 | Pont maçonné enjambant les voies de la gare. | (c) Région Ile-de-France - Inventaire général du patrimoine culturel ; (c) Conseil général de l'Essonne / Ayrault, Philippe<br>05910774XA<br>05910775XA |
|-------|--|---|



## 91 - Juvisy-sur-Orge, Gare (quartier de la)

pont de la gare

|       |   |   |
|-------|---|---|
| fig02 | Infrastructures du pont maçonné enjambant les voies de la gare. | (c) Région Ile-de-France - Inventaire général du patrimoine culturel ; (c) Conseil général de l'Essonne / Ayrault, Philippe<br>05910776XA<br>05910777XA |
|-------|---|---|





## 91 - Juvisy-sur-Orge, Gare (quartier de la)

pont de la gare

|       |  |   |
|-------|--|---|
| fig03 | Escalier d'accès au pont maçonné enjambant les voies de la gare, du côté de la rue de Draveil. | (c) Région Ile-de-France - Inventaire général du patrimoine culturel ; (c) Conseil général de l'Essonne / Ayrault, Philippe<br>05910766XA<br>05910767XA |
|-------|--|---|



## 91 - Juvisy-sur-Orge, Gare (quartier de la)

pont de la gare

|       |   |   |
|-------|---|---|
| fig04 | Infrastructures du pont maçonné enjambant les voies de la gare. | (c) Région Ile-de-France - Inventaire général du patrimoine culturel ; (c) Conseil général de l'Essonne / Ayrault, Philippe<br>05910770XA<br>05910771XA |
|-------|---|---|





91 - Juvisy-sur-Orge, Gare (quartier de la)

pont de la gare

|       |  |   |
|-------|--|---|
| fig05 | Pont maçonné enjambant les voies de la gare. | (c) Région Ile-de-France - Inventaire général du patrimoine culturel ; (c) Conseil général de l'Essonne / Ayrault, Philippe<br>05910768XA<br>05910769XA |
|-------|--|---|



## 91 - Juvisy-sur-Orge, Gare (quartier de la)

pont de la gare

|       |   |   |
|-------|---|---|
| fig06 | Infrastructures du pont maçonné enjambant les voies de la gare. | (c) Région Ile-de-France - Inventaire général du patrimoine culturel ; (c) Conseil général de l'Essonne / Ayrault, Philippe<br>05910778XA<br>05910779XA |
|-------|---|---|

