

Département : 91

Référence : IA91000970

Aire d'étude : Juvisy-sur-Orge

Commune : Juvisy-sur-Orge

Titre courant : **ville de Juvisy-sur-Orge**

Dénomination : ville

---

Cartographie :

Lambert1

0601300;0111100/0601300;0109200/0604000;0111100/0604000;0109200/0601300;0111100

Dossier inventaire topographique établi en 2003, 2008 par Le Bas Antoine

(c) Région Ile-de-France - Inventaire général du patrimoine culturel

---

## HISTORIQUE

Datation : Moyen Age ; Temps modernes ; Epoque contemporaine

## DESCRIPTION

Situation : sur Seine ; Orge

## **Histoire de Juvisy-sur-Orge**

### **Le site**

La commune de Juvisy se trouve à 18 km de Paris, sur la Seine, en amont de la capitale. D'une superficie de 216 hectares, elle a longtemps fait partie du canton de Longjumeau ; elle constitue depuis 1968 un chef-lieu de canton relevant du district de Corbeil. Le relief divise le territoire de la commune en trois secteurs distincts : le plateau, d'une altitude moyenne de 98 mètres, descend par une pente marquée vers le fleuve ; ce dernier coule au sein d'une plaine située à 36 mètres d'altitude où serpente l'Orge qui traverse Juvisy d'ouest en est, parallèlement à la Seine, avant de s'y jeter sur le territoire de la commune voisine d'Athis-Mons.

L'ancien bourg de Juvisy se tenait à mi-pente, bordant la route de Paris à Lyon qui franchissait l'Orge à cet endroit. La commune de Juvisy bénéficie d'un site favorable au passage des voies de communication : à côté de l'ancienne voie romaine devenue route royale, la Seine a toujours porté un trafic actif en direction de la capitale ; par la suite, trois lignes de chemin de fer (Paris-Lyon, Paris-Orléans, Grande ceinture) sectionneront la plaine alluviale de la commune entre Seine et coteau.

Dans un premier temps, les riches terres limoneuses du plateau furent vouées à la grande culture céréalière, (comme le rappelle encore le toponyme de Fromenteau), puis aux cultures fourragères alternées (avec l'introduction plus récente de la betterave, puis du maïs) ; le coteau, bien orienté Sud-Ouest/Nord-Est, portait vignes et vergers. La Carte des chasses du Roi, commencée en 1764, confirme que sous l'Ancien régime la vigne<sup>1</sup> recouvrait les coteaux d'Ile-de-France ; les vignes occupaient alors 7,16% du territoire communal. Elles se présentaient sous la forme d'immenses enclos dans les domaines aristocratiques ou bourgeois ; en revanche, les parcelles appartenant aux vigneronns du pays apparaissent morcelées et enserrées entre les parcs et domaines de plaisance (de 1 à 10 ares chacune). Les vignes produisaient une piquette consommée sur place dans les nombreuses guinguettes et auberges de roulage des environs. L'humide plaine alluviale des

---

<sup>1</sup> Brunel (Louis) La culture de la vigne et ses coutumes à Athis-Mons et à Juvisy. In : Bulletin de la Société d'études historiques et géographiques d'Athis-Mons et de la plaine de Longboyau, janvier 1948. P. 17



## 91 – Juvisy-sur-Orge

### Présentation de la commune

---

bords de Seine favorisait les grasses prairies propices à un élevage (ovin et bovin) dont les produits (viande et laitages) fournissaient la consommation locale.

#### **Les origines :**

L'Histoire semble ignorer les origines de Juvisy, même si l'invention d'une amphore gallo-romaine, exhumée lors des fouilles exécutées pour l'établissement du chemin de fer de Corbeil, semble attester d'un trafic ancien ou d'une exploitation agricole antique<sup>2</sup>. La première mention de Juvisy apparaît dans des titres latins du XII<sup>e</sup> siècle qui nous apprennent que Juvisy abritait un prieuré de moines bénédictins dépendant de l'abbaye de Marmoutier-les-Tours<sup>3</sup> dont l'église priorale, qui faisait aussi office d'église paroissiale, portait le vocable de Saint-Nicolas. C'est, sans doute, de cette époque que dataient les parties les plus anciennes de l'église Saint-Nicolas, à savoir le chœur et le clocher. Ce prieuré était le principal propriétaire terrien de la paroisse, possédant à la fois cure, prieuré et domaine, lequel deviendra plus tard le parc du futur château, après une scission du domaine ecclésiastique.

On sait également qu'à l'écart du bourg, un couvent de religieux desservait une léproserie attestée dès 1182<sup>4</sup>, dont la chapelle Saint-Lazare figure encore dans le Pouillé de 1648. Cette maladrerie se trouvait alors dans l'espace délimité actuellement par les voies de la ligne Paris-Orléans et la Seine.

Enfin, l'existence d'un moulin, établi sur l'Orge pour moudre les grains produits sur le plateau, est attestée dès 1362<sup>5</sup> ; il est alors la propriété de la comtesse de Flandres. Ce moulin, qui fonctionna sous l'Ancien régime puis à l'époque moderne, malgré bien des avatars qui le virent se muer en marbrerie (Lehèque-Chantriaux), subsista jusque vers 1970, après sa reconstruction suite au bombardement aérien de 1944.

#### Le XVII<sup>e</sup> siècle :

---

<sup>2</sup> Juvisy : monographie communale. 1899. A.D. Essonne

<sup>3</sup> Lebeuf (abbé Jean) Histoire de la ville et de tout le diocèse de Paris. 1754-1758. Repr. De l'édition de 1883-1893. Vol. IV, p. 408-409

<sup>4</sup> Legrand (L.) Les Maisons-Dieu et léproseries du diocèse de Paris et de l'Ile-de-France au milieu du XIV<sup>e</sup> siècle. In : Mémoires de la Société de l'histoire de Paris et de l'Ile-de-France, tome XXV, 1898, p. 94 ; Lebeuf (abbé Jean) op. cit. vol. IV, p. 409

<sup>5</sup> Lebeuf (abbé Jean) op. cit. vol. IV, p. 152 ; Plan cavalier de Juvisy, Athis-Mons et Viry-Châtillon, dessiné à la plume sur parchemin entre 1556 et 1625. A.D. Essonne : 26 J 29

A côté des activités agricoles pratiquées à Juvisy comme dans la plupart des campagnes d'Ile-de-France, le bourg semble avoir tôt bénéficié de l'activité engendrée par le trafic de la route royale : auberges, poste aux chevaux, maréchalerie animaient les rues du village jusqu'au détournement du pavé royal en 1728.

Même si Juvisy ne posséda jamais sous l'Ancien régime de véritable port, il semble que le sol argileux de la plaine alluviale et la possibilité d'embarquer et de transporter par bateaux des pondéreux vers les chantiers de la capitale, aient contribué à l'activité d'une briqueterie-tuilerie en bord de fleuve : sa présence, attestée au XVII<sup>e</sup> siècle par diverses sources<sup>6</sup>, démontre que Juvisy profita de la mode de l'architecture "brique et pierre" qui sévit en Ile-de-France dès la fin du XVI<sup>e</sup> siècle.

En 1632, le secrétaire du Cardinal de Richelieu, l'abbé Michel Le Masle, prieur des Roches rachète l'ancien prieuré de Juvisy. Il cède le domaine en 1659 à l'Hôtel-Dieu de Paris qui le revend la même année à Antoine Rossignol (1600-1682). C'est M. Le Masle qui rase le prieuré médiéval, fait construire le château, fait dessiner le parc, attribué à Le Notre, sur la pente des coteaux ainsi que sur la plaine alluviale. Réduite au statut de simple édifice paroissial, l'église reçoit une dédicace en juin 1624 confirmant le patronage de Saint-Nicolas.

#### Le XVIII<sup>e</sup> siècle :

L'événement majeur de la première moitié du siècle, qui va affecter durablement la croissance du bourg et en modifier considérablement le territoire, fut le détournement du pavé royal de Paris à Lyon<sup>7</sup> pour éviter aux voitures de devoir franchir le relief marqué du coteau à travers l'étroite rue centrale de Juvisy. Après avoir détourné l'Orge, afin qu'elle se présente perpendiculairement à la chaussée, d'énormes terrassements sont entrepris. La dérivation se présente, aujourd'hui encore, sous la forme d'une avenue de 2730 mètres partant des portes de la commune d'Athis-Mons, selon une courbe amorcée au niveau de Fromenteau, poursuivie au-delà de l'Orge par une longue ligne droite sur la commune de Viry, en une longue levée de terre rectiligne et horizontale de près de 1680 mètres de

---

<sup>6</sup> Carte des chasses du Roi, feuille n°9, levée entre 1765 et 1768 ; Minutier central des notaires, Hôtel de Nevers : VIII-106, fol. 110. 4 mai 1576. Promesse de Jean Blanche, maître "maçon de briques" de livrer à Ludovic de Gonzague, duc de Nevers "toutes les bricques qu'il pourra faire et faire faire... pour le batyment du dict seigneur en son hostel de Nesles", les rendre au bord de l'eau entre Juvisy et Corbeil. (Catherine Grodecki : Documents du Minutier central des notaires de Paris : histoire de l'art au XVI<sup>e</sup> siècle : 1 Architecture, vitrerie.... Paris, Archives nationales, 1985. P. 44)

<sup>7</sup> Brunel (Louis) Juvisy au XVIII<sup>e</sup> siècle : Le détournement du pavé royal... (voir bibliographie).

## 91 – Juvisy-sur-Orge

### Présentation de la commune

---

longueur. La nouvelle route franchit l'Orge sur le " pont du Roy ", plus connu sous le nom de " pont des Belles Fontaines ", réalisé de 1724 à 1728 sous la direction de Jean-François Mignot, trésorier de France et commissaire de S.M. pour les ponts et chaussées de la généralité de Paris ; l'intervention technique de l'architecte-ingénieur Jacques de La Guèpière, contrôleur des Bâtiments du Roi suivit les études préliminaires menées de 1714 à 1715 par l'architecte dominicain François Romain, doyen du corps des ingénieurs. Plusieurs sources, découvertes lors des terrassements, furent captées et conduites, en partie, aux fontaines monumentales qui, non prévues initialement, furent alors érigées sur chaque parapet du pont, donnant son nom à l'ouvrage.

L'impact de cette dérivation routière sur le commerce juvisien fut variable, selon la capacité d'adaptation des acteurs concernés. La plupart des commerces du bourg liés au roulage (auberges, cabarets, maréchalleries,...) dut déménager pour suivre ce nouveau foyer d'activité. Le trafic routier était tel qu'il engendra la création de nouveaux établissements. Ainsi les religieux Minimes (originaires de la Place Royale à Paris) qui avaient acheté dès 1702 une partie de la ferme de Fromenteau, avisés du projet des entrepreneurs de la nouvelle route royale de bâtir un relais de poste à chevaux, décidèrent d'élever sur leurs terres bordant la nouvelle voie une hôtellerie qui, près de la ferme, fit fonction de cabaret, d'auberge et d'écurie. L'auberge ouvre en 1730 à l'enseigne de "La Cour de France" et donne son nom à tout le secteur ; dès 1731, elle s'agrandit de deux écuries, d'une grange surmontée d'un grenier, ainsi que d'une maréchallerie. Ce nouveau secteur commercial, dont la prospérité devait tant au trafic routier et au passage du bétail sur pied (destiné à l'approvisionnement de la capitale), se rapprochait ainsi des meilleurs terres agricoles du plateau où des cultures essentiellement céréalières se concentraient entre les mains de quelques marchands-cultivateurs-laboureurs.

Mais le détournement du pavé royal, en déplaçant la zone d'activité économique de Juvisy, ne fit qu'aggraver une situation sociale déjà contrastée. Dès 1713, le curé constatait " l'extrême pauvreté de la plupart des habitants du bourg de Juvisy " <sup>8</sup>. Le détournement du pavé royal vida pour longtemps le village de ses rares forces vives, avec des conséquences désastreuses pour les plus modestes qui furent plongés dans l'indigence tandis que les commerçants les plus dynamiques et les plus riches durent choisir entre s'installer le long de la nouvelle route ou quitter le pays. Les chiffres de la population juvisienne, qui passent de 76 feux en 1713 à 48 feux en 1740, traduisent une évolution quantitative qui cache une modification qualitative, car cet exode concernait la part la plus active de la population, alors même que la population de la plupart des communes de l'Essonne connaissait, au cours du

---

<sup>8</sup> Idem

## 91 – Juvisy-sur-Orge

### Présentation de la commune

---

XVIII<sup>e</sup> siècle, une croissance sensible et régulière résultant d'une amélioration économique et matérielle continues.

En dehors du commerce, l'activité essentielle de Juvisy – comme celle de tous les bourgs ruraux d'Ile-de-France au XVIII<sup>e</sup> siècle – relève d'une agriculture dominée par la culture céréalière : celle-ci donnait au paysage agraire du plateau une uniformité partagée, en partie, par la plaine basse de la vallée où les prairies, en plein essor, commençaient à lui disputer l'espace. Sur les terres non emblavées, on trouvait aussi des légumes plantés dans les jardins proches des maisons, ainsi que des fèves, avant l'arrivée des betteraves et autres plantes fourragères. Sur les pentes, la vigne disputait les coteaux aux vergers (surtout plantés de pommiers à cidre) et à quelques parcs d'agrément.

### Le XIX<sup>e</sup> siècle

Le premier tiers du XIX<sup>e</sup> siècle assiste aux progrès d'une agriculture tirés par la proximité du marché parisien, par l'activité d'un maître de poste-aubergiste-hôtelier qui est aussi exploitant agricole, enfin, par la création d'une ferme modèle à l'initiative du nouveau châtelain de Juvisy.

Le trafic sur la route de Lyon ne cesse alors de croître, tandis que le service des Ponts et chaussées améliore le roulage en construisant une chaussée moderne (pavée, bombée,...), adaptée à des voitures de plus en plus rapides qui répondent à une demande toujours plus pressante d'un trafic sans cesse accéléré. Le relais de poste de Fromenteau qui fait aussi auberge et hôtellerie, développe des prairies pour l'entretien de sa cavalerie, et des cultures pour la consommation des voyageurs et un marché parisien en plein développement.

Le nouveau châtelain – le comte de Montessuy – décide vers 1830 de faire bâtir une ferme modèle dans la plaine de Juvisy où, à proximité des riches terres alluviales, il installe bergerie, écuries et vacherie, ainsi que pigeonier et laiterie. Ses installations répondent aux progrès de la recherche agronomique ; elles complètent des locaux d'habitation pour le personnel qui tranchent avec un habitat rural traditionnel nettement plus rustique.

A partir de 1839, l'intrusion du chemin de fer sur le territoire de Juvisy provoque une mutation qui va se poursuivre jusqu'à la Grande Guerre.

## 91 – Juvisy-sur-Orge

### Présentation de la commune

---

Dans un premier temps, les débuts du réseau du chemin de fer Paris-Orléans (le P.O.) affectent peu le bourg qui est contourné par les voies. Mais la bifurcation décidée en 1839 impliquant la création d'une gare à Juvisy, et la création du réseau P.L.M. (Paris-Lyon-Méditerranée) traversant Juvisy, développent très vite une activité ferroviaire (marchandises et voyageurs) qui perturbent radicalement et modifient définitivement l'économie locale. D'abord, par les emprises ferroviaires aux dépens des terres agricoles ; par l'arrivée d'une population cheminote ou liée aux trafics (artisans, commerçants, ouvriers de l'industrie) ; enfin, par le basculement du centre de gravité du bourg qui passe du plateau (le long de la R.N.7) au vieux centre situé à égale distance de la route de Lyon et des réseaux ferroviaires. Le fleuve qui n'avait jusqu'alors jamais eu de grosse importance dans l'économie locale, offre un attrait nouveau du fait de sa proximité avec les voies du chemin de fer. Lorsque le Syndicat du chemin de fer de Grande Ceinture (la G.C.) décide – en accord avec le P.O. – d'installer une gare de triage à Juvisy, à l'articulation des réseaux, la proximité du fleuve et les terres qui bordent ces réseaux prennent un intérêt grandissant, suscitant le développement d'industries qui profitent de la proximité de la capitale.

A partir des années 1880, l'essor des activités liées au commerce, à l'industrie ou au chemin de fer contribuent à l'amélioration de la desserte ferroviaire ; en retour, cette dernière provoque plusieurs vagues de peuplement qui se traduisent par des lotissements d'abord à vocation de villégiature, puis de résidence cossues, enfin, de maisons et d'immeubles pour une population ouvrière ou cheminote en pleine expansion. L'évolution de la législation républicaine au sujet des prérogatives des maires vers 1884 stimule la construction d'équipements municipaux (mairie-école, gendarmerie, lavoir, poste, projet de marché couvert) avant que la ville n'acquiert l'ancien château pour y loger l'hôtel de ville (1900). La commodité des liaisons avec la capitale attire aussi des touristes qui, en voiture comme en train, viennent profiter du charme de Juvisy, de son plan d'eau et de son cadre naturel. Sur le plateau encore en culture, au bord d'une R.N.7 désertée jusqu'à l'aube du XX<sup>e</sup> siècle, l'astronome Camille Flammarion mène des observations, écrit livres et articles, et rassemble dans sa demeure-observatoire, de précieux instruments scientifiques et de riches collections documentaires.

#### 1919-1944

Au lendemain de la Grande Guerre, durant laquelle les réseaux du P.O. et de Grande Ceinture ont joué un rôle décisif, le chemin de fer qui occupe la majeure partie du transport marchandises, voit bientôt sa position concurrencée par le transport routier en plein essor. Si

## 91 – Juvisy-sur-Orge

### Présentation de la commune

---

l'industrie locale est toujours aussi liée au nœud ferroviaire local, la R.N.7 attire des activités artisanales et commerciales nées de la proximité et de la commodité de la desserte de Paris par la route. L'automobile et les transports routiers publics favorisent alors aussi le développement des lotissements du Plateau tandis que, grâce au pont de Draveil, la population des communes de Draveil et de Vigneux accèdent facilement aux emplois parisiens grâce à la gare de Juvisy. La multiplication des lotissements tant sur le Plateau qu'au niveau du Parc du château et d'autres grosses propriétés (Larigaldie, de Sainte-Marie) provoque un afflux de population qui nécessite la construction d'équipements municipaux : dispensaire, groupe scolaire du centre, hôpital, marché couvert, nouvelle poste-standard téléphonique, bains-douches, salle des fêtes, école de musique,...

L'ancienne église Saint-Nicolas ayant été déclarée insalubre, la reconstruction de l'église paroissiale s'effectue en 1938 tandis que le collège Saint-Charles est doté d'une chapelle en 1935. Un couvent de dominicains s'implante sur le Plateau pour lutter contre la déchristianisation de la banlieue, créant à cette occasion la chapelle Saint-Dominique pour desservir les lotissements. Durant l'entre-deux-guerres, les loisirs pratiqués à Juvisy varient selon la population concernée. Les parisiens viennent plus nombreux que jamais assister aux fêtes nautiques, pêcher dans la Seine et s'entraîner au Club nautique qui doit alors doubler ses installations. La population locale – à l'exception des rares membres du Club nautique -, se divertit aux bals musettes des bords de Seine, va aux cinémas du centre ou aux séances de l'Eden qui, le long de la R.N.7, attire un public des environs venu en voiture. La pratique sportive des adultes se porte aussi sur la bicyclette ou le football qui rencontrent ici comme dans la plupart des cités de cheminots, un franc succès.

### 1944-1964

A l'issue de la Seconde Guerre mondiale, les bombardements alliés visant le triage de Juvisy, provoquent aussi la destruction de près du tiers du territoire communal, sans compter les dégâts causés aux communes voisines (Athis-Mons). Le bilan est lourd : le triage est anéanti, ses voies multiples, ses bâtiments et ses installations techniques. Les équipements publics ont aussi souffert : disparaissent alors le château-hôtel de ville, l'école maternelle, l'école primaire de filles, les bains-douches, le collège Saint-Charles, le marché couvert, la salle des fêtes, le lavoir, la salle de musique. Parmi les édifices publics encore debout, les dégradations sont multiples et considérables. Les constructions privées – maisons, immeubles, établissements artisanaux, commerciaux et industriels – ont également souffert, comme le moulin qui est détruit. La reconstruction s'attaquera d'abord aux

## 91 – Juvisy-sur-Orge

### Présentation de la commune

infrastructures (triai, port et pont sur la Seine, routes), puis aux entreprises locales. A cette occasion, un plan d'urbanisme redéfinit les affectations des quartiers (résidentiel, commercial, loisirs,...) et les axes d'une cohérence territoriale selon lesquels seront percées des voies nouvelles et reconstruits les bâtiments privés.

La Reconstruction qui, vingt ans durant (1944-1964), va œuvrer à redessiner une ville nouvelle, dotera Juvisy d'édifices et d'équipements publics nouveaux, selon une redistribution repensée : surgissent alors un centre administratif associé à une caserne de pompiers et à des bains-douches ; une salle des fêtes accolée à une halle et à un tribunal de première instance ; l'école maternelle du centre et le groupe scolaire du Plateau ; nombre de maisons particulières et de petits immeubles. Le remodelage du plan d'urbanisme est l'occasion de retrouver les grandes lignes du parc du château, d'améliorer la circulation urbaine, notamment les liens entre centre et Plateau, de rééquilibrer les équipements en fonction des quartiers, et d'implanter quelques ensembles d'immeubles H.L.M. sur des zones affectées au logement social.

### 1960-2000

La réorganisation de la région parisienne bénéficie en 1964 de la création de nouveaux départements : la création de l'Essonne permet alors d'ériger Juvisy au rang et aux responsabilités de chef-lieu de canton. L'explosion démographique que connaît alors l'agglomération parisienne se traduit par la création d'un maillage routier de voies rapides – radiales ou circulaires, A86, A6, A10, francilienne,... - qui enserrant le territoire de Juvisy dans les mailles d'un réseau routier très dense. Dans le même temps, émergent plusieurs zones d'intérêt régional, voire national comme Saclay, Massy-TGV, Orly, Rungis, Evry,... Dans le domaine du transport marchandises, on assiste à la fois à une crise du fret ferroviaire et à sa réorganisation du fait de la concurrence routière, de l'informatisation de la gestion des envois et – pour Juvisy – de la concurrence du triage nouveau de Rungis qui provoque la fermeture de celui de Juvisy vers 1994.

Dans le même temps, la réorganisation du transport voyageurs et de ses flux régionaux aboutit à la création du réseau de lignes RER, avec en 1979 la création de la ligne C qui assure une liaison transversale rive gauche d'Ouest en Est de Paris, nécessitant la liaison de 2 réseaux l'un partant de la Gare d'Orsay (P.O.), l'autre de la gare des Invalides (Ouest), ainsi que la modernisation du traitement des mouvements en gare de Juvisy : un Poste tous Relais à transport Souple (P.R.S.) est ainsi édifié en 1983 à l'entrée Nord de la

## **91 – Juvisy-sur-Orge**

### Présentation de la commune

---

gare pour réguler les trafics voyageurs, tandis que la gare s'agrandit par le creusement d'une salle souterraine d'échanges et de correspondances.

Pendant ce temps, la ville poursuit sa mue et son programme d'équipements publics : complétant les équipements scolaires existants, le lycée intercommunal Marcel-Pagnol est construit vers 1970, complété d'équipements sportifs (gymnase Ladoumègue, piscine Suzanne-Berlioux). Un lycée professionnel complète l'offre, construit avenue du Général-de-Gaulle vers 1990. Tous ces équipements s'inscrivent alors dans le cadre d'un programme d'aménagement urbain, résultant d'une enquête menée auprès de la population de 1974 à 1978, débouchant sur un P.O.S. publié en 1978. Ce plan sera révisé en 1992 face aux évolutions des divers facteurs de développement urbains (fermeture du triage, développement de la gare voyageurs banlieue, création d'Evry préfecture,...). Cette révision ne faisait que mettre en lumière les insuffisances d'un document qui ne prenait pas assez en compte les mutations des quartiers et de la population de Juives. Un Plan Local d'Urbanisme est mis en œuvre en 2004, dont les enquêtes et la révision s'achèvent en 2007, conduisant la commune à réfléchir sur son passé (son patrimoine), son présent et son avenir.



## DOCUMENTATION

### Bibliographie

- Banlieue 89. In : *H. Revue de l'habitat social*, n°95, avril 1984, p. 9-81.
- BEAUCIRE (François) Les transports collectifs devant l'extension des banlieues et l'essor de la mobilité citadine. In : *Un siècle de banlieue parisienne, 1859-1964 : guide de recherches* sous la dir. d'Annie Fourcault. Paris, L'Harmattan, 1988, p. 81-89.
- BLANC (Brigitte) Athis-Mons, Paray-Vieille-Poste. Paris, A.P.P.I.F., 2004. 108 p. ill. (Images du patrimoine ; 228).
- BLANC (Brigitte) LE BAS (Antoine) *Athis-Mons, Juvisy-sur-Orge, Paray-Vieille-Poste : la Reconstruction, 1944-1960*. Athis-Mons, Maison de banlieue et de l'architecture ; Paris, A.P.P.I.F., 2003. 76 p. ill. (Cahiers de la Maison de banlieue et de l'architecture ; 9).
- BONNIN (abbé Pierre) *Juvisy-sur-Orge : chroniques du Hurepoix*. Juvisy, Ed. Marquignon, 1905, 120 p.
- BRIANT *Juvisy : monographie communale*. A. D. Essonne, 1899.
- BRUNEL (Louis) Juvisy au XVIIIe siècle : le détournement du pavé royal de Lyon, ses conséquences économiques et humaines. In : *Mémoires et documents de la Société historique et archéologique de Corbeil, d'Etampes et du Hurepoix*, tome XI, 1975, 172 p.
- BRUNEL (Louis) La culture de la vigne et ses coutumes à Athis-Mons et Juvisy. In : *Bulletin de la Société d'études historiques et géographiques d'Athis-Mons et de la plaine de Longboyau*, janvier 1948, p. 17.

- 
- BRUNET (Jean-Paul) *Immigration, vie politique et population en banlieue parisienne (fin XIX-XXe siècles)*. Paris, Ed. de l'Harmattan, 1995. 398 p.
  - CARRIERE (Bruno) *Les trains de banlieue, tome 1, de 1837 à 1938*. Paris, La Vie du rail et des transports, 1998. 303 p. ill.
  - CARRIERE (Bruno) COLLARDEY (Bernard) *L'aventure de la Grande Ceinture*. Paris, La Vie du rail et des transports, 1993. 311 p. ill.
  - CHEHET (M.) *Projet de port fluvial sur la Seine à Juvisy : rapport à la Chambre de commerce*. In : *Bulletin de la Chambre de commerce de Corbeil*, 22<sup>e</sup> année, séance du 16 janvier 1922, p. 16-18.
  - *Cinquante ans de démographie en Ile-de-France : 1946-1996*. Paris, I.N.S.E.E., 1998. 76 p.
  - COSTES (Pierre) *Le problème des équipements à Athis-Mons, Paray, Juvisy*. Mémoire de maîtrise de géographie, Paris I, sous la dir. de P. Pinchemel, 1969. (I.G.U.P. D 1159).
  - FOUREST (Jean) *Rues d'aujourd'hui, maires d'autrefois*. In : *Juvisy informations*, janvier 1988, n°64, p. 26-29.
  - GUERIN (Anne) *Juvisy, un P.O.S. démocratique ?* In : *Metropolis. Urbanisme, planification régionale, environnement*, n°6, mai 1974, p. 26-33.
  - JACQUART (Jean) *La crise rurale en Ile-de-France, 1550-1670*. Paris, A. Colin, 1974.
  - JACQUOT (André) LAEDERICH (Pierre) *La ligne C du R.E.R., ou un siècle et demi d'histoire et de progrès*. Valignat, Ed. de l'Ormet, 1989. 11 p. ill.
  - *Juvisy-sur-Orge : images du XXe siècle*. Juvisy : Les juvisiens de Juvisy, 1993. 220 p. ill.
  - LAMARQUE (Louis) *Juvisy, de la préhistoire au début du XXe siècle*. Paris, Les presses techniques, s.d. (1969). 95 p.
  - LE BAS (Antoine) *Juvisy-sur-Orge : un territoire, des réseaux*. Lyon, Lieux-dits, 2007. 261 p. ill. (Cahiers du patrimoine ; 88).
  - LEBEUF (abbé Jean) *Histoire de la ville et de tout le diocèse de Paris, 1754-1758*. 5 vol. Repr. Paris, Féchoz, 1883. Vol. IV, p. 407-413.
  - *Le Mercure de France*, août 1730, p. 1785-1786.

- 
- OUDIETTE (Charles) *Dictionnaire topographique des environs de Paris*. 2<sup>e</sup> éd. Paris, 1817.
  - OULMONT (Philippe) *L'Essonne traversée : des voies romaines aux voies rapides*. Evry, C.D.D.P., 2002. 142 p. ill.
  - PARMENTIER (Philippe) A Juvisy, maîtrise de l'urbanisme contre la spéculation immobilière. In : *Communes et régions de France*, n°211, nov. 1982, p. 47.
  - PERRIN (René) Histoire des ateliers publics d'urbanisme : des mouvements d'habitants à l'institutionnalisation actuelle. In : *Territoires*, n°358, mai 1995, p. 12-15 et 19-22.
  - PETIT (François) *Du cabanon au pavillon, ou le développement des lotissements sur le plateau d'Athis-Mons, 1896-1950*. Athis-Mons, Centre culturel d'Athis-Mons, 1993. 111 p. ill.
  - POINTET (André) JACOB (Christian) Un nouveau quartier d'affaires à Juvisy. In : *Cahiers de l'I.A.U.R.I.F.*, n°80, mars 1987, p. 85-89.
  - *Promenade historique et pittoresque sur la Seine de Montereau à Paris par les bateaux à vapeur*. Paris, G. Maillard, 1835. 76 p.
  - Xe Salon international Paris-Sud, 1969 : Juvisy, salle Jean-Lurçat. Paris, O.N.E.O., 1969, 20 p.
  - SCUDERY (Madeleine de) *Clélie, histoire romaine*. Paris, 1655. Tome II, p. 796-805.
  - THEVENET (Robert) Juvisy, apprentissage de la démocratie. In : *Urbanisme*, 45<sup>e</sup> année, 1976, n° 153-154, p. 78-79.
  - VEDDOVA (Florence della) *Le Paris-Orléans, 1838-1914 : un chemin de fer pionnier*. Mémoire de maîtrise d'histoire économique, sous la dir.de F. Caron. Paris, Université de Paris IV-Sorbonne, 1990-1991.
  - VERGEZ-LARROUY (Jean-Pierre) *Les chemins de fer Paris-Orléans*. Paris, La Vie du rail et des transports, 1997.

## ANNEXE 1

### Documentation annexe concernant la tuilerie de Juvisy/Athis (aucun dossier).

- Archives Départementales Essonne : 26 J 52 :

Bail de la tuilerie par Jean Bénard, marchand d'Athis, 20 août 1643.

“Thibault de la Brosse, écuyer, sieur d'Athis, au nom et comme procureur de Messire Thibault de la Brosse, son père, chevalier, conseiller du Roi en son Conseil d'Etat,... lequel a baillé et délaissé à titre de loyer et prix d'argent du jour d'huy et jusque et pour six ans prochains après en suivant finis, accomplis, et promet au dit nom garantir et faire jouir à Jean Bénard, marchand du dit Athis, à ces présents acceptant, une tuilerie située au dit lieu, au bout du parc, proche le pont, consistant en une halle à faire thuyes, et un fourneau servant à cuire icelles tuiles et une petite maison avec ses appartenances et dépendances, le tout enclos de murailles où sont deux grandes ouvertures pour l'entrée et sortie d'icelle, le tout en bon état, et dont le dit preneur se tient pour content ; auquel le dit sieur bailleur au dit nom a promis et promet de prendre de la glaise dans son parc dans les lieux les plus commodes qui lui seront indiqués à la charge de recombler et remplir les lieux et trous où il aura pris la dite glaise avant en commencer un autre et ainsi de tous les lieux où il conviendra de tirer la dite glaise pour et à l'usage de la dite tuilerie seulement, sans la pouvoir divertir, aliéner, et aussi à la charge de tirer icelle terre glaise depuis la Saint-Martin d'hiver jusque au 15<sup>e</sup> mars suivant ; comme aussi le dit sieur bailleur a promis et promet au dit preneur de tirer proche de sa grande allée le sable qui lui sera nécessaire pour la dite tuilerie sans s'en pouvoir servir pour autre sujet à la charge aussi de recombler le lieu où il aura pris ce, moyennant le prix et somme de 360 livres payables annuellement en deux termes, savoir 180 livres chacun d'iceux, dont le premier échelon écherra à Pâques prochain et le second à la Saint-Martin d'hiver, en suivant, et ainsi les années suivantes durant les dites six années...”

- A.D. Essonne : 26 J 82 :

Marché conclu entre Thibault de la Brosse (seigneur d'Athis), Claude Brosse et Georges Justin, "thuiliers", de lui tirer de son parc toutes les glaises qu'il sera nécessaire pour faire 200 000 tuiles par an. 1<sup>er</sup> décembre 1654.

"Furent présents Claude Brosse et Jean Justin, tuiliers demeurant à Athis, lesquels ensemblement ce jour d'huy ont volontairement reconnu et confessé avoir fait le marché qui ensuit : savoir, se sont obligés à Messire Thibault de la Brosse, seigneur au dit Athis, de lui tirer de l'enclos de son parc toutes les glaises qu'il conviendra et sera nécessaire pour fournir à faire la quantité de 200 mille tuiles pour chacun an, à raison du tirage de la tourbe ou glaise ci-dessus de la somme de six vingt livres tournois payable par le dit seigneur par chacun an avec le sable nécessaire pour mettre sur l'aire où se fait la tuile, que le dit seigneur fera lui-même porter au dit aire. Lorsque les dites glaises et sables seront tirés, comme aussi se sont obligés envers le dit seigneur de faire et façonner toute la façon de la dite tuile jusque à la cuisson, exceptée la chauffaille de la dite quantité de 200 milliers de tuiles pour chacun an à raison pour la dite façon de 4 livres 15 sols pour chaque millier et rendre icelle tuile bonne, loyale et marchande, à la charge et par les dits Brosse et Justin de payer au dit seigneur 3 livres tournois pour chacune fournée de tuiles pour la cendre qui proviendra du bois que le dit seigneur fournira. Leur accorde le dit seigneur que le menu bois qui sortira des fagots que l'on portera dans les dites fournées et qui resteraient après icelles, sera et appartiendra aux dits Brosse et Justin,.... Fait et dressé dans la maison et château seigneurial du dit lieu, l'an mil six cent cinquante quatre, le 1<sup>er</sup> jour de décembre, en la présence de Jean de Besly ».

## ANNEXE 2

Sanchez (Christian) Turbelin (Dominique)

**La ferme de Champagne** : une histoire au pluriel.. Savigny-sur-Orge : Centre d'action éducative, s. d. (circa 2003). 168p. (A.D. 91 : 8° 3190)

---

### Histoire d'un fief d'Ile-de-France (p.25) :

L'existence du domaine de Champagne est attestée par une charte du XIIe siècle émanant du prieuré bénédictin de Marmoutiers-les-Tours spécifiant, sous la signature de l'évêque de Paris, que Reine de Champagne, Geoffroy de Fromenteau et Bouchery de Palaiseau faisaient don des dîmes qu'ils percevaient sur ces terres à l'Eglise Saint-Nicolas de Juvisy.

Le 3 décembre 1485 un premier dénombrement dressa l'inventaire du domaine qui compte alors 208 arpents de terre et 3 arpents de près (1 arpent de Paris valant alors 34a19ca).

En 1744 une famille de fermiers s'installe à la ferme de Champagne, les Petit. Si les doléances des habitants de Savigny, rédigées le 14 avril 1789, confirment la modeste condition de la plupart des habitants, la famille Petit, qui s'acquittait chaque année de 10 600 livres d'impôts (environ 100 000 francs de 2000), en apparaît d'autant plus aisée que le reste de la population, sachant que celle-ci acquittait globalement 8 068 livres d'impôts.

La famille Petit allait fonder une dynastie qui s'achèvera après la 1<sup>ère</sup> guerre mondiale ; ils firent prospérer le domaine, pratiquant une polyculture intensive (blé/betterave/bétail) et valorisant les produits : en 1854, Charles Petit élève une distillerie de betteraves pour produire de l'alcool industriel. A la chute de l'Empire, le 31 mars 1814, les Alliés occupent Savigny, ravagent la commune ; les plus éprouvés par l'occupation furent le Maréchal Davout, propriétaire du domaine, et Charles-Pierre Petit, fermier de Champagne et maître de poste à Fromenteau.

### Des semences réputées :

La notoriété de la ferme de Champagne était considérable : des terres étaient réservées à la production et à l'amélioration des semences. La célèbre maison de graines Vilmorin se servait à Champagne en graines de betteraves et de blé. La production atteignait jusqu'à 3 tonnes de semences par jour, semences qui étaient soigneusement sélectionnées, triées, calibrées et mises en sac.

#### Un élevage diversifié :

Il y avait des bœufs, jusqu'à 15 paires, que l'on renouvelait tous les ans par moitié. Les moutons étaient au nombre de 250 environ. Plusieurs boucheries se servaient à la ferme, celle du Mail à Juvisy, par exemple. Dix chevaux travaillaient à la ferme ; l'un d'eux était le cheval du maître, les autres servaient en attelages de quatre pour les voitures de livraison de paille. Henri Félix (1889-1986), ancien mécanicien à la ferme, - à la suite de son père -, y fit les premiers essais de tracteurs agricoles en novembre 1908.

Pendant la 1<sup>ère</sup> guerre mondiale, le dernier des Petit meurt à Verdun ; le domaine est vendu. L'acquéreur, M. Lanne, procède à des changements radicaux...L'«Union des colonies étrangères en France en faveur des victimes de la guerre», créée à l'initiative d'habitants étrangers résidant en France, qui se donne pour objectif de favoriser la réinsertion des mutilés, loue la ferme de Champagne en totalité pour une durée de 12 ans pour en faire une école de réadaptation professionnelle agricole.

En 1928, la ferme abrite une école primaire provisoire jusqu'à l'ouverture, sur le Plateau, du groupe scolaire Jules-Ferry. Dès 1941, l'administration pénitentiaire (sous la tutelle du Ministère de la Justice) du gouvernement de Vichy acquiert la ferme de Champagne pour y installer un centre d'observation pour mineurs délinquants...

## TABLE DES ILLUSTRATIONS

### Cartes réalisées par le service

pl01	Plan de localisation des principales oeuvres étudiées à Juvisy.	Bétored, Diane 07912040NUDA
pl02	Plan des principaux lotissements de Juvisy, établi d'après les dossiers d'autorisation conservés aux Archives départementales de l'Essonne. Papier jaune imprimé, format 60x90cm environ.	Bétored, Diane 07911865NUDA

### Cartes générales (17<sup>e</sup> siècle – 19<sup>e</sup> siècle)

doc001	Plan cavalier de Juvisy, d'Athis-Mons et d'une partie de Viry-Chatillon, dessin à la plume sur parchemin non signé non daté (entre 1556 et 1625) Archives départementales de l'Essonne, Chamarande, 26 J 29.	Ayrault, Philippe 01910602XA
doc002	Plan cavalier de Juvisy, d'Athis-Mons et d'une partie de Viry-Chatillon, dessin à la plume sur parchemin non signé non daté (entre 1556 et 1625) : détail du bourg de Juvisy A.D. 91 26J29.	Ayrault, Philippe 01910605XA
doc003	Plan cavalier aquarellé, s. d, [début 17e siècle ?] conservé dans la bibliothèque du château d'Athis, (aujourd'hui lycée privé Saint-Charles), figurant le bourg de Juvisy ainsi qu'Athis-Mons.	Ayrault, Philippe 07911971NUC4A
doc004	Plan cavalier de Juvisy, d'Athis-Mons et d'une partie de Viry-Chatillon, dessin à la plume sur parchemin non signé non daté	Ayrault, Philippe 01910607X



	(entre 1556 et 1625) : détail du bourg de Chatillon à Viry-Chatillon A.D. 91 26J29.	
doc005	Plan aquarellé d'un déversoir à établir au déboucher d'un ruisseau affluent de l'Orge en amont du moulin de Juvisy, 7 mars 1643. Archives départementales de l'Essonne, Chamarande, 26 J 81.	Ayrault, Philippe (reproduction) 07910149XA
doc006	Carte de la forêt de Sénart et de ses environs par Bourgault et Matis, 1708 : partie représentant Juvisy et Draveil (A.N. N1 Seine-et-Oise 24). Archives nationales, Paris, N1, Seine-et-Oise, 24.	Ayrault, Philippe (reproduction) 07910023XA
doc007	Détail de la "Carte et plan figuratif du chemin de Versailles à Fontainebleau... dressé pour servir au voyage du Roy dans le mois d'août 1724", concernant la section de Juvisy. Archives départementales des Yvelines, Montigny-le-Bretonneux, A 242.	Ayrault, Philippe (reproduction) 05911915NUCA
doc008	Plan du XVIIIè siècle Plan d'intendance Archives départementales de l'Essonne, Chamarande.	Ayrault, Philippe 01910732NUCA
doc009	Plan et quantités des terres situées à l'entour de la ferme de Fromenteau, 1729. Archives nationales, Paris, N III Seine-et-Oise 358-2.	Ayrault, Philippe (reproduction) 07910021XA
doc010	Plan des terres des fermes de Fromenteau et de Champagne, Hébert, 1731. Archives nationales, Paris, N III Seine-et-Oise 359-1.	Ayrault, Philippe (reproduction) 07910009XA
doc011	Carte dite des Chasses du roi, extrait de la feuille n°9 : Juvisy. Entre 1765 et 1768. Institut géographique national, cartothèque, Saint-Mandé, réf. 1090.	Ayrault, Philippe 01910163X
doc012	Carte dite des Chasses du roi, extrait de la feuille n°9 (Sceaux) : détail du bourg de Juvisy, entre 1765 et 1768. Institut géographique national, cartothèque, Saint-Mandé, réf. 1090.	Ayrault, Philippe (reproduction) 07912032NUC
doc013	Détail de la Carte des chasses du roi, feuille n°9 (Sceaux), 1765-1768 : section correspondant au territoire de Juvisy.	Asseline, Stéphane (reproduction)

	Ministère de la Défense, service historique de la Défense, Vincennes.	07912012NUC4A
doc014	Plan d'intendance de Juvisy, levé le 8 août 1785 : détail du bourg. Archives départementales de l'Essonne, Chamarande, C2/25.	Ayrault, Philippe (reproduction) 07912034NUCA
doc015	Plan du centre du bourg de Juvisy, daté de 1787 A.D. 91 26 J 141.	Ayrault, Philippe 01910612X
doc016	Cadastre napoléonien : tableau d'assemblage, 1811. Archives départementales de l'Essonne, Chamarande, 3 P 921.	Ayrault, Philippe (reproduction) 01910016X
doc017	Cadastre napoléonien : section A, 1ère feuille, Cailles, 1811. Archives départementales de l'Essonne, Chamarande, 3 P 922.	Ayrault, Philippe 01910021X
doc018	Cadastre napoléonien : section A, 2e feuille, Cailles, 1811. Archives départementales de l'Essonne, Chamarande, AD, Essonne, 3 P 923.	Ayrault, Philippe 01910030X
doc019	Cadastre napoléonien : commune de Juvisy, section B, 1812. Archives départementales de l'Essonne, Chamarande, 3 P 924.	Ayrault, Philippe 01910014X
doc020	Cadastre napoléonien : section C, Maladerie, 1811. Archives départementales de l'Essonne, Chamarande.	Ayrault, Philippe 01910027X
doc021	Cadastre napoléonien : section D, 1812. Archives départementales de l'Essonne, Chamarande, 3 P 926.	Ayrault, Philippe 01910010X
doc022	Cadastre napoléonien : section D, 1812. Archives départementales de l'Essonne, Chamarande, 3 P 926.	Ayrault, Philippe (reproduction) 07912033NUC
doc023	Plan indiquant les terrains dépendant de Savigny-sur-Orge que Juvisy souhaite annexer à son territoire, 1849. Archives départementales de l'Essonne, Chamarande, 1 M 50.	Ayrault, Philippe (reproduction) 07910101XA
doc024	Plan indiquant les terrains dépendant de Viry-Châtillon et d'Athis-Mons que Juvisy souhaite annexer à son territoire, 1849.	Ayrault, Philippe (reproduction)

	Archives départementales de l'Essonne, Chamarande, 1 M 50.	07910099XA
doc025	Plan des terrains bordant l'Orge et la R.N.7 que Juvisy souhaite annexer aux dépens des communes de Viry-Châtillon et de Savigny-sur-Orge, vers 1850. Archives départementales de l'Essonne, Chamarande, 1 M 50.	Ayrault, Philippe (reproduction) 07910109XA
doc026	Extrait de la carte de l'Etat-Major concernant la commune de Juvisy, vers 1880. Archives départementales de l'Essonne, Chamarande, 5 S 24.	Ayrault, Philippe 03910341X
doc027	Plan de la commune de Juvisy, extr. de la Carte du Service géographique des armées, 1895	Ayrault, Philippe 01910712X

**Plans d'établissements artisanaux et industriels, lotissements (19<sup>e</sup> siècle)**

doc028	Plan du plan d'eau de l'Orge en aval du moulin de Juvisy, joint à la demande de déplacement du lavoir en date de 1863 Archives départementales de l'Essonne, Chamarande, 7 S carton 71 liasse 1860-1869.	Ayrault, Philippe 02910579X
doc029	Plan de situation du moulin de Juvisy appuyant une demande de réduction de la contribution des patentes pour 1879 versée par l'entreprise Darblay et Bérenger sur ses moulins ; document partiellement reproduit, daté du 31 mars 1881. Archives départementales de l'Essonne, Chamarande, 2P96, plan n°2.	Ayrault, Philippe 01910611X
doc030	Projet d'installation en Seine sur la rive de Draveil d'un établissement de bains-douches, d'un lavoir et d'un bassin de natation : élévation longitudinale et coupe transversale, planche aquarellée, datée 1893 et signée L. Ducastel. Archives départementales de l'Essonne, Chamarande, 3 S 26.	Ayrault, Philippe 01910621XA
doc031	Projet d'installation en Seine sur la rive de Draveil d'un établissement de bains-douches, d'un lavoir et d'un bassin de	Ayrault, Philippe 01910631XA

	<p>natation : coupe transversale montrant la structure flottante et l'alimentation du bassin en eau de rivière, planche aquarellée, datée 1893 et signée L. Ducastel.</p> <p>Archives départementales de l'Essonne, Chamarande, 3 S 26.</p>	
doc032	<p>Elévations longitudinales et latérales schématiques, jointes à une demande de permis de construire un appartement sur la Seine, dressées le 12 août 1890</p> <p>Archives départementales de l'Essonne, Chamarande, 3 S 22, Dossier Deutsch Fils.</p>	<p>Ayrault, Philippe 02910631X</p>
doc033	<p>Plan d'occupation de la parcelle située à l'intersection de la Grande rue et de la rue Hoche de la fabrique de vernis projetée, autorisée par le Conseil départemental d'hygiène le 24 septembre 1872, plan sur calque du 21 janvier 1872.</p> <p>Archives départementales de l'Essonne, Chamarande, 5 M 23 dossier 613.</p>	<p>Ayrault, Philippe 02910652X</p>
doc034	<p>Plan de situation (à l'intersection de la Grande rue ou rue Pasteur et de la rue Hoche) et de l'environnement de la fabrique projetée, autorisée par le Conseil départemental d'hygiène le 24 septembre 1872, plan sur calque du 21 janvier 1872.</p> <p>Archives départementales de l'Essonne, Chamarande, 5 M 23 dossier 613.</p>	<p>Ayrault, Philippe 02910651X</p>
doc035	<p>Plan de situation des bâtiments de l'entreprise G. Serpin rue Montessuy à Juvisy, le 9 septembre 1884</p> <p>Archives départementales de l'Essonne, Chamarande, 5 M 23 dossier 614.</p>	<p>Ayrault, Philippe 02910643X</p>
doc036	<p>Plan de transformation des bâtiments de l'entreprise G. Serpin situés rue Montessuy à Juvisy, daté du 19 octobre 1885</p> <p>Archives départementales de l'Essonne, Chamarande, 5 M 23 dossier 614.</p>	<p>Ayrault, Philippe 02910644X</p>
doc037	<p>Papier à en-tête de l'entreprise Serpin et Cie, daté du 28 janvier 1886</p> <p>Archives départementales de l'Essonne, Chamarande, 5 M 23 dossier 614.</p>	<p>Ayrault, Philippe 02910636X</p>

doc038	Couvertures d'une plaquette publicitaire vantant l'intérêt du "Fertilisant G. Serpin" Archives départementales de l'Essonne, Chamarande, 5 M 23 dossier 614.	Ayrault, Philippe 02910635X
doc039	Gare de Juvisy-voyageurs (1e gare) : plan d'implantation à l'angle de la rue Jean Danaux et de la rue des Montants de l'usine d'engrais et d'insecticide Serpin et Cie, daté du 8 février 1886 Archives départementales de l'Essonne, Chamarande, 5 M 23 dossier 614.	Ayrault, Philippe 02910637X
doc040	Plan général sur un rayon d'environ 200 mètres de la fabrique d'insecticide de M. Kuhn, anciennement G. Serpin, située rue Montessuy à Juvisy, plan daté du 28 octobre 1888. Archives départementales de l'Essonne, Chamarande, 5 M 23 dossier 614.	Ayrault, Philippe 02910645X
doc041	Plan d'occupation de la parcelle C10 de la propriété Kuhn par la fabrique d'engrais insecticide projetée, située entre la rue de Montessuy et la rue de Montenard, plan sur calque de 1889. Archives départementales de l'Essonne, Chamarande, 5 M 23 dossier 616.	Ayrault, Philippe 02910653X
doc042	Plan de situation de la parcelle par la blanchisserie Aubry projetée, située entre la place Anatole France (anciennement du Marché) et la rue Jules Ferry, plan sur calque signé H. Colin, géomètre à Juvisy, octobre 1891 Archives départementales de l'Essonne, Chamarande, 7 S carton 71 liasse 1890-1899.	Ayrault, Philippe 02910655X
doc043	Gare de Juvisy-Dépôt : plan de la remise à machines et à waggons de la ligne Paris-Corbeil située entre les voies et la Seine, daté du 16 mai 1892 Archives départementales de l'Essonne, Chamarande, 3 S 22.	Ayrault, Philippe 02910632X
doc044	Plan de situation et de l'environnement de l'immeuble. Plan sur calque, 1896, auteur inconnu. Archives départementales de l'Essonne, Chamarande, 5 M 23 dossier 616.	Ayrault, Philippe 02910650X

doc045	Affiche publicitaire montrant une sélection des produits de l'entreprise ; s. d. Affiche publicitaire. Maison de banlieue et de l'architecture, Athis-Mons.	Ayrault, Philippe 07911858NUCA
doc046	Plan de situation de l'entreprise H. Cotton en bord de Seine, avec son projet d'implanter un quai particulier : plan sur calque non daté Archives départementales de l'Essonne, Chamarande, 3 S 18.	Ayrault, Philippe 02910642X
doc047	Plan du lotissement dressé vers 1888, montrant le découpage des lots non encore bâtis. Archives départementales de l'Essonne, Chamarande, 7 S carton 74, liasse 1880-1889.	Ayrault, Philippe 02910570XA
doc048	Plan du lotissement dressé vers 1892, montrant le découpage du parc et les premiers lots bâtis. Archives départementales de l'Essonne, Chamarande, 7 S carton 71, liasse 1890-1899.	Ayrault, Philippe 02910573XA
doc049	Plan de la commune de Juvisy de 1896, en cours de lotissement : document publicitaire destiné à faciliter la vente de lots en insistant sur la proximité de la gare et la fréquence de la desserte des trains de banlieue. Dessin aquarellé sur papier fort. Bibliothèque nationale de France, Paris, Ge D 5963.	Bazaud, Chloé 07911850NUC

### Plans généraux, aménagement et reconstruction (20<sup>e</sup> siècle)

doc050	Plan du centre-ville vers 1900. "Juvisy-sur-Orge, chroniques du Hurepoix" / abbé Pierre Bonnin, A. Marquignon, 1905 Archives départementales de l'Essonne, Chamarande.	Ayrault, Philippe 01910608X
doc051	Détail de la Carte de France au 1/50 000e, type 1900 du Service géographique des armées : extrait de la feuille de Corbeil n°XXIII-	Bazaud, Chloé 07911849NUC

---

	15, reproduction en format réduit. Institut géographique national, cartothèque, Saint-Mandé.	
doc052	Détail de la Carte de France au 1/50 000e, type 1922 du Service géographique des armées : extrait de la feuille de Corbeil n°XXIII-15, révisée en 1933-1934, reproduction en format réduit. Institut géographique national, cartothèque, Saint-Mandé.	Bazaud, Chloé 07911852NUC
doc053	Plan officiel de la ville de Juvisy levé par le géomètre L. Poussin vers 1927 pour le Syndicat d'initiative municipal. Archives départementales de l'Essonne, Chamarande, 9 S dossier 81.	Ayrault, Philippe (reproduction) 05910166XA
doc054	Plan de l'Orge et de ses différents bras morts (boëllles) au cours de sa traversée de la commune de Juvisy, plan aquarellé anonyme, 1928. Archives départementales de l'Essonne, Chamarande, 7 S carton 174 liasse rivière d'Orge.	Ayrault, Philippe 02910657X
doc055	Détail du Plan directeur du Service géographique des armées : extrait de la feuille d'Athis-Mons, au 1/10 000e, datant de 1933 : reproduction en format réduit. Institut géographique national, cartothèque, Saint-Mandé.	Bazaud, Chloé 07911853NUC
doc056	Plan topographique de Juvisy dressé par L. Poussin en 1945 : plan d'ensemble de la commune. Archives départementales de l'Essonne, Chamarande, 1 Fi 524-528.	Ayrault, Philippe 02910564X
doc057	Plan topographique de Juvisy dressé par L. Poussin en 1945 : plan de la moitié ouest de la commune. Archives départementales de l'Essonne, Chamarande, 1 Fi 524-528.	Ayrault, Philippe 02910568X
doc058	Plan topographique de Juvisy dressé par L. Poussin en 1945 : plan de la moitié est de la commune. Archives départementales de l'Essonne, Chamarande, 1 Fi 524-528.	Ayrault, Philippe 02910567X
doc059	Plan topographique de Juvisy dressé par L. Poussin en 1945 : plan	Ayrault, Philippe

	de la moitié est de la commune. Archives départementales de l'Essonne, Chamarande, 1 Fi 524-528.	02910566X
doc060	Plan topographique de Juvisy dressé par L. Poussin en 1945 : plan du centre de la commune. Archives départementales de l'Essonne, Chamarande, 1 Fi 524-528.	Ayrault, Philippe 02910563X
doc061	La gare et l'interconnexion des réseaux : plan topographique de Juvisy dressé par L. Poussin en 1945 : plan du quartier de la gare et du bord de Seine. Archives départementales de l'Essonne, Chamarande, 1 Fi 524-528.	Ayrault, Philippe 02910565X
doc062	Plan topographique de Juvisy dressé par L. Poussin en 1945 : planche 1 (le centre-ville). Archives départementales de l'Essonne, Chamarande, 1 Fi 524-528.	Ayrault, Philippe 02910561X
doc063	Plan topographique de Juvisy dressé par L. Poussin en 1945 : planche 2 (la grande-rue et ses abords). Archives départementales de l'Essonne, Chamarande, 1 Fi 524-528.	Ayrault, Philippe 02910562X
doc064	Plan de la commune de Juvisy dressé en 1945 par l'ingénieur topomètre L. Poussin, portant la répartition des 4 zones distinguées en fonction de leur affectation industrielle, résidentielle et commerciale, résidentielle collective, résidentielle individuelle. Dessin à la plume aquarellé sur papier, format 70x100cm environ. Archives communales de Juvisy-sur-Orge, Juvisy-sur-Orge, 1/M-8/9.	Ayrault, Philippe (reproduction) 05910960XA
doc065	Plan de reconstruction et d'aménagement de la ville de Juvisy de 1946, avec le cachet du MRU. Archives départementales de l'Essonne, Chamarande, 840 W 1.	Ayrault, Philippe (reproduction) 05910170XA
doc066	Détail du Plan de Reconstruction et d'Aménagement de Juvisy signé Paul Ohnenwald, architecte-urbaniste, portant le cachet du Ministère de la Reconstruction et de l'Urbanisme, vers 1946 : vue	Ayrault, Philippe (reproduction) 07910063XA



---

	partielle. Archives départementales de l'Essonne, Chamarande, 840 W 1.	
doc067	Plan de reconstruction et d'aménagement de la ville de Juvisy de 1946, avec le cachet du MRU : détail de la légende. Archives départementales de l'Essonne, Chamarande, 840 W 1.	Ayrault, Philippe (reproduction) 05910150XA
doc068	Encart publicitaire en faveur de l'effort de la reconstruction nationale, publié dans "Le Républicain" du 12 octobre 1945, au verso de l'édition de Corbeil. Archives départementales de l'Essonne, Chamarande, JAL 7/1.	Ayrault, Philippe (reproduction) 07910167XA
doc069	Plan de reconstruction et d'aménagement de la ville de Juvisy, non daté (1947 environ), portant en rouge les bâtiments totalement détruits : ensemble du document. Archives départementales de l'Essonne, Chamarande, 840 W 1.	Ayrault, Philippe (reproduction) 05910154XA
doc070	Plan dressé à partir du plan topographique levé en 1945 par le géomètre agréé L. Poussin et indiquant le schéma de répartition des dépenses de reconstruction de Juvisy, s. n, s. d. (circa 1949). Archives départementales de l'Essonne, Chamarande, 840 W 1-2.	Ayrault, Philippe 03910011XA
doc071	Plan de reconstruction et d'aménagement de la ville de Juvisy, non daté (1947 environ), portant en rouge les bâtiments totalement détruits : détail du centre-ville. Archives départementales de l'Essonne, Chamarande, 840 W 1.	Ayrault, Philippe (reproduction) 05910152XA
doc072	Plan dressé à partir du plan topographique levé en 1945 par le géomètre agréé L. Poussin et indiquant le schéma de répartition des dépenses de reconstruction de Juvisy, s. n, s. d. (circa 1949) : le centre ville, le périmètre à reconstruire, le quartier de la gare voyageurs ; la retombe rabattue concerne l'aménagement des lotissements des bords de l'Orge à Athis-Mons. Archives départementales de l'Essonne, Chamarande, 840 W 1-2.	Ayrault, Philippe 03910015XA
doc073	Plan dressé à partir du plan topographique levé en 1945 par le géomètre agréé L. Poussin et indiquant le schéma de répartition des dépenses de reconstruction de Juvisy, s. n, s. d. (circa 1949) : le centre ville, le périmètre à reconstruire, le quartier de la gare voyageurs ; la retombe relevée concerne l'aménagement des	Ayrault, Philippe 03910013XA

---

	lotissements des bords de l'Orge à Athis-Mons. Archives départementales de l'Essonne, Chamarande, 840 W 1-2.	
doc074	Détail du Plan de reconstruction et d'aménagement de la ville de Juvisy, non daté (1947 environ), portant en rouge les bâtiments totalement détruits : le port et le triage ferroviaire. Archives départementales de l'Essonne, Chamarande, 840 W 1.	Ayrault, Philippe (reproduction) 05910168XA
doc075	Plan de reconstruction et d'aménagement de la ville de Juvisy, non daté (1947 environ), portant en rouge les bâtiments totalement détruits, en hachures, les bâtiments gravement dégradés par les bombes : détail concernant le lotissement du parc inférieur. Archives départementales de l'Essonne, Chamarande, 840 W 1.	Ayrault, Philippe (reproduction) 07912008NUC4A
doc076	Plan de la zone centrale de Juvisy où se concentrent les édifices publics, les immeubles et les maisons à reconstruire, s. d. Archives départementales de l'Essonne, Chamarande, 840 W 2.	Ayrault, Philippe 03910216X
doc077	Plan de situation des bâtiments publics sinistrés, d'après le plan topographique levé par le géomètre L. Poussin Archives départementales de l'Essonne, Chamarande, 902 W 36.	Ayrault, Philippe 03910151X
doc078	Plan de situation des bâtiments publics sinistrés d'après le plan de la ville dressé par L. Poussin, géomètre-en-chef, en 1946 et restituant l'état d'avant avril 1944 pour l'Association Syndicale de Remembrement. Archives départementales de l'Essonne, Chamarande, 902 W 41.	Ayrault, Philippe 03910217X
doc079	Plan de reconstruction des bâtiments publics : projet intermédiaire comportant les bâtiments communaux ainsi que le premier périmètre de reconstruction et d'aménagement ; porte la mention manuscrite "Ne pas tenir compte". Archives départementales de l'Essonne, Chamarande, 902 W 41.	Ayrault, Philippe 03910037XA
doc080	Plan de reconstruction des bâtiments publics sinistrés, s.d, s.n. Archives départementales de l'Essonne, Chamarande, 902 W 41.	Ayrault, Philippe 03910007XA
doc081	Plan du centre-ville remembré, dressé par M. Rabelle, géomètre-chef des Services techniques de remembrement vers 1945 pour l'Association syndicale de remembrement.	Ayrault, Philippe 01910609X

A.D. 91 série W.

doc082	Plan dressé à l'initiative de l'Association syndicale de reconstruction de Juvisy indiquant l'extension du périmètre syndical, à partir du plan topographique levé en 1945 par le géomètre agréé L. Poussin Archives départementales de l'Essonne, Chamarande, 840 W 1-3.	Ayrault, Philippe 03910009XA
doc083	Plan des îlots prioritaires 1A, 1B, 2A, 2B, 3A, 3B,8,12 à reconstruire après le bombardement d'avril 1944, avec la limite des opérations de remembrement et l'implantation des immeubles d'Etat, échelle 1/500è, s.n, s. d. (circa 1949). Archives départementales de l'Essonne, Chamarande, 840 W 1-7.	Ayrault, Philippe 03910019XA
doc084	Plan des nouveaux alignements de l'îlot 8 dessinés par L. Mendelssohn, architecte-en-chef de la reconstruction de Juvisy, en février 1949. Archives départementales de l'Essonne, Chamarande, 889 W 9.	Ayrault, Philippe 03910239X
doc085	Plan schématique indiquant la répartition des indemnités de dommages de guerre concernant les bâtiments publics sinistrés, 13 mars 1950, signé Paul Ohnenwald, architecte-urbaniste de Juvisy. Archives départementales de l'Essonne, Chamarande, 902 W 41.	Ayrault, Philippe 03910003XA
doc086	Plan schématique au crayon sur calque indiquant les contours du périmètre de reconstruction, daté du 12 décembre 1950, s.n. Archives départementales de l'Essonne, Chamarande, 902 W 40.	Ayrault, Philippe 03910069XA
doc086bis	Projet d'aménagement du quai de l'industrie - ancien chemin de halage - en voie routière, le C.D. 25. Plan, 1945. Archives départementales de l'Essonne, Chamarande, 1502 W 1141.	Ayrault, Philippe (reproduction) 07910071XA
doc087	Détail de la carte géologique de la France, 2e éd, feuille de Corbeil, au 1/50 000e, type 1922, d'après les explorations géologiques exécutées en 1955-1957. Orléans-La Source, éd. du B.R.G.M, 1967. Dessin aquarellé sur papier fort.	Bazaud, Chloé 07911848NUCA
doc088	Détail de la carte Michelin n°96 "Environs de Paris" au 100 000e	Bazaud, Chloé

	datant de 1960.	07911854NUCA
doc089	<p>Avant-projet d'aménagement de la place du général Leclerc, dressé le 14 janvier 1976 par l'ingénieur I. de Rovère.</p> <p>Bleu d'architecte aquarellé, 80x120cm environ.</p> <p>Archives communales de Juvisy-sur-Orge, Juvisy-sur-Orge, 1/M8/6.</p>	<p>Ayrault, Philippe</p> <p>05911046XA</p>
doc090	Tableau d'assemblage du cadastre de la commune de Juvisy-sur-Orge, datant de 1982.	<p>Bazaud, Chloé</p> <p>07911855NUC</p>
doc091	Détail de la carte I.G.N. n°2315 OT au 1/25 000e, portant en jaune les contours de la commune de Juvisy-sur-Orge.	<p>Bazaud, Chloé</p> <p>07911856NUCA</p>
doc92	<p>Plan local d'urbanisme : projet intitulé « Quel Juvisy pour demain ? », soumis à consultation des Juvisiens en 2003.</p> <p>Papier jaune imprimé, format 60x90cm, cartographie Cabinet Eric Bouchard.</p> <p>Ville de Juvisy-sur-Orge, services techniques.</p>	<p>Ayrault, Philippe</p> <p>07911864NUC</p>

### Plans d'établissements divers, papiers divers (20<sup>e</sup> siècle)

doc093	<p>Papier à en-tête de l'entreprise Louis Bourdel négociant en vins et spiritueux établi à Juvisy en bordure des voies ; document daté du 14 octobre 1907.</p> <p>Centre des archives historiques de la SNCF, Le Mans, 40 LM 132.</p>	<p>Bazaud, Chloé</p> <p>07911851NUC</p>
doc094	<p>Carte publicitaire émise par l'entreprise Henri Faye, sise 24 rue Danton, constructeur d'appareils de chauffage et de canots métalliques.</p> <p>Carte, vers 1910 auteur inconnu.</p> <p>Collection Francis Attou.</p>	<p>Ayrault, Philippe</p> <p>05910832XA</p>
doc095	Papier à en-tête de l'entreprise Henri Faye, constructeur d'appareils de chauffage et de canots métalliques, en date du 27 mars 1914.	<p>Ayrault, Philippe</p> <p>(reproduction)</p>

	Archives départementales de l'Essonne, Chamarande, 1 J 204.	05910176XA
doc096	Papier à en-tête des établissements "Veuve Marcel-Jonc, Etablissement du Mont-Rose", entreprise de captage et de mise en bouteille d'eau de source de Juvisy, sise 41-43 avenue de la Cour de France, vers 1915. Collection Francis Attou.	Ayrault, Philippe 05910800XA
doc097	Papier à en-tête des établissements "Veuve Marcel-Jonc, Etablissement du Mont-Rose", entreprise de captage et de mise en bouteille d'eau de source de Juvisy, sise 41-43 avenue de la Cour de France. Vers 1915. Collection Francis Attou.	Ayrault, Philippe 05910802XA
doc098	Papier à en-tête de l'entreprise H.Egger et Cie, souhaitant s'installer 26 avenue de l'Hôtel de ville et avenue de l'Orge, daté du 19 avril 1920. Archives départementales de l'Essonne, Chamarande, 5 M 23 dossier 618.	Ayrault, Philippe 02910639X
doc099	Papier à en-tête de l'entreprise dite "S.a. des Excavateurs Normand et d'Haille", implanté 19-20 quai Gambetta, daté du 6 mai 1921. Archives départementales de l'Essonne, Chamarande, 5 M 23 dossier 619.	Ayrault, Philippe 02910640X
doc100	Usine de construction mécanique Normand et D'Haille : plan d'installation de la nouvelle usine rue des Montains, sur bleu daté du 10 janvier 1920. Archives départementales de l'Essonne, Chamarande, 5 M 23 dossier 619.	Ayrault, Philippe 02910648X
doc101	Plan de la gare et des établissements industriels établis entre les voies et la Seine, 23 décembre 1920. Archives départementales de l'Essonne, Chamarande, 5 M 23 dossier 619.	Ayrault, Philippe 02910649X
doc102	Plan et coupe longitudinale du projet d'apportement en béton armé de l'entreprise sur la Seine, sur bleu daté du 24 octobre 1922 Archives départementales de l'Essonne, Chamarande, 3 S 18.	Ayrault, Philippe 02910646X

doc103	Coupe du sol du lotissement projeté rue des Alouettes, 1925. Dessin aquarellé sur papier fort. Archives départementales de l'Essonne, Chamarande, 9/S/75.	Ayrault, Philippe (reproduction) 05911518XA
doc104	Plan détaillé des installations industrielles et de leur équipement, dressé le 3 juillet 1931 Archives départementales de l'Essonne, Chamarande, 5 M23 dossier 627, 3 juillet 1931.	Ayrault, Philippe 02910602X
doc106	Elévation et plan des dispositions de l'entrée, avec salle d'attente et salon de réception des familles, signés de l'architecte Georges Roehrich, 15 mars 1942. Archives départementales de l'Essonne, Chamarande, 986 W 86.	Ayrault, Philippe 03910237X
doc107	Elévations, plans et coupes de l'entrée, de la morgue et de la loge du gardien signés de l'architecte Georges Roehrich, 15 mars 1942. Archives départementales de l'Essonne, Chamarande, 986 W 86.	Ayrault, Philippe 03910236X
doc108	Formulaire émanant du Ministère de la Reconstruction et de l'Urbanisme informant les sinistrés de la procédure à suivre et des informations à fournir pour la constitution d'un dossier de destruction pour dommages de guerre. Archives départementales de l'Essonne, Chamarande, 902 W 39.	Ayrault, Philippe 03910031XA
doc109	Plans, coupe transversale et élévation du dispensaire, du côté de la rue du Dr Vinot, dressés par L. Aubert, architecte de la ville, le 14 juillet 1946 et joints à l' "Etat descriptif du bâtiment totalement détruit" destiné au Commissariat à la Reconstruction. Archives départementales de l'Essonne, Chamarande, 902 W 39.	Ayrault, Philippe 03910332X
doc110	Plan de situation de la boulangerie dressé en 1945 par l'architecte E. Valdin joints à la demande d'indemnisation et au dossier de reconstruction pour dommages de guerre. Archives départementales de l'Essonne, Chamarande, 841 W 54.	Ayrault, Philippe 03910358X
doc111	Plans, coupe transversale et élévation du magasin de bijouterie de Paul Foulon dressés en 1945 par l'architecte E. Valdin joints à la demande d'indemnisation et au dossier de reconstruction pour dommages de guerre. Archives départementales de l'Essonne, Chamarande, 841 W 54.	Ayrault, Philippe 03910357X

doc112	Plans du magasin de bijouterie et du logement de Paul Foulon dressés par l'architecte E. Valdin, joints à la demande d'indemnisation et au dossier de reconstruction pour dommages de guerre. Archives départementales de l'Essonne, Chamarande, 841 W 54.	Ayrault, Philippe 03910360X
doc113	Plan, coupe transversale et élévation du magasin de bijouterie de Paul Foulon, dressés par le propriétaire sinistré sur la 2è page du formulaire B2 "Etat descriptif d'un bâtiment totalement détruit" constitutif de la demande d'indemnisation et du dossier de reconstruction pour dommages de guerre. Archives départementales de l'Essonne, Chamarande, 841 W 54.	Ayrault, Philippe 03910362X
doc114	Élévation manuscrite du magasin de bijouterie de Paul Foulon dessinée par le propriétaire sinistré et jointe au formulaire B2 "Etat descriptif d'un bâtiment totalement détruit" constitutif de la demande d'indemnisation et du dossier de reconstruction pour dommages de guerre. Archives départementales de l'Essonne, Chamarande, 841 W 54.	Ayrault, Philippe 03910363X
doc115	Plans manuscrits du rez-de-chaussée et du sous-sol du magasin de bijouterie de Paul Foulon dessinés par le propriétaire sinistré et joints au formulaire B2 "Etat descriptif d'un bâtiment totalement détruit" constitutif de la demande d'indemnisation et du dossier de reconstruction pour dommages de guerre. Archives départementales de l'Essonne, Chamarande, 841 W 54.	Ayrault, Philippe 03910364X
doc116	Informations concernant le magasin de bijouterie de Paul Foulon et description du bâtiment bombardé figurant sur la 1è page du formulaire B2 "Etat descriptif d'un bâtiment totalement détruit" constitutif de la demande d'indemnisation et du dossier de reconstruction pour dommages de guerre. Archives départementales de l'Essonne, Chamarande, 841 W 54.	Ayrault, Philippe 03910365X
doc117	Plan manuscrit du rez-de-chaussée du magasin de bijouterie de Paul Foulon joint au formulaire B2 "Etat descriptif d'un bâtiment totalement détruit" constitutif de la demande d'indemnisation et du dossier de reconstruction pour dommages de guerre. Archives départementales de l'Essonne, Chamarande, 841 W 54.	Ayrault, Philippe 03910366X

- doc118 Plan manuscrit de situation du magasin de bijouterie de Paul Foulon en soubassement du pont, joint au formulaire B2 "Etat descriptif d'un bâtiment totalement détruit" constitutif de la demande d'indemnisation et du dossier de reconstruction pour dommages de guerre.  
Archives départementales de l'Essonne, Chamarande, 841 W 54. Ayrault, Philippe  
03910367X
- doc119 Plan et élévation de bâtiments préfabriqués prévus dans l'attente de constructions en dur.  
Archives départementales de l'Essonne, Chamarande, 1502 W 872. Ayrault, Philippe  
(reproduction)  
07910153XA
- doc120 Plan masse, projet du 12 décembre 1954, signé Aubert, Ohnenwald et Valdin  
Archives départementales de l'Essonne, Chamarande, 902 W 40. Ayrault, Philippe  
03910155X
- doc121 Lettre de candidature de l'entreprise "J-Benoit et Cie" pour l'adjudication des travaux de carrelage, revêtement de faïence et confection des sols de la halle-salle des fêtes, datée du 6 février 1956.  
Archives communales de Juvisy-sur-Orge, Juvisy-sur-Orge, 1 M 8 dossier 5. Ayrault, Philippe  
05910968XA

**Documents figurés divers (gravures, dessins, affiches...)**

- doc122 Vue du bourg de Juvisy avec la chaussée de la route royale et le pont des Belles fontaines au premier plan, et le village à l'arrière-plan.  
Aquarelle, XVIIIème siècle, Damane-Demartrais (dessinateur).  
Musée de l'Île-de-France, centre de documentation, Sceaux. Ayrault, Philippe  
02910243XA
- doc123 Profil aquarellé de la route nouvelle de contournement de Juvisy, réalisé vers 1750.  
Papier jaune imprimé, format 60x90cm environ. Bazaud, Chloé  
07911846NUC



	Bibliothèque nationale de France, Estampes, Paris, Topo Va Essonne.	
doc124	Vue longitudinale du talus de la route entre le pont des Belles Fontaines et le pont sur l'ancien cours de l'Orge : volet central du document. Dessin aquarellé, 18e siècle. Bibliothèque nationale de France, Estampes, Paris, Topo Va 92.	Vialles, Jean-Bernard (reproduction) 80910474Z
doc125	Vue longitudinale du talus de la route et du pont des Belles Fontaines sur le nouveau cours de l'Orge : volet droit du document. Dessin aquarellé, 18e siècle. Bibliothèque nationale de France, Estampes, Paris, Topo Va 92.	Vialles, Jean-Bernard (reproduction) 80910475Z
doc126	Le talus de la route nationale avec le pont du chemin de fer de la ligne Paris-Orléans et celui des Belles-Fontaines sur l'Orge. Dessiné d'après nature et lithographie de Champin, 1845. Carte postale, collection Paul Allorge, série C19, auteur inconnu. Archives départementales de l'Essonne, Chamarande, 2 Fi 6.	Ayrault, Philippe (reproduction) 01910050XB
doc127	Affiche publicitaire de la Compagnie d'Orléans en faveur du tourisme des environs de Paris : peinture de Luigi Loir, 1904, montrant les bords de Seine à Juvisy. Papier jaune imprimé, format 60x90cm environ, Photo Benoît Chain. Musée de l'Ile-de-France, centre de documentation, Sceaux.	Bazaud, Chloé 07911939NUCA
doc128	Dépliant distribué par la municipalité aux habitants pour leur expliquer l'utilité du P.O.S Musée de l'Ile-de-France, centre de documentation, Sceaux.	Ayrault, Philippe 02910236XA
doc129	Dépliant distribué par la municipalité aux habitants pour leur expliquer l'utilité du POS. Musée de l'Ile-de-France, centre de documentation, Sceaux.	Ayrault, Philippe 02910239XA
doc130	Dépliant distribué par la municipalité aux habitants pour les consulter sur l'aménagement de leur ville et leur expliquer l'utilité du POS. Musée de l'Ile-de-France, centre de documentation, Sceaux.	Ayrault, Philippe 02910241X

**Cartes postales, photographies anciennes**

doc131	Perspective de la Grande-Rue. Carte postale, début du XX <sup>e</sup> siècle, auteur inconnu. Archives départementales de l'Essonne, Chamarande, 2 Fi 6.	Ayrault, Philippe (reproduction) 01910057XB
doc132	L'abreuvoir et le pont sur l'Orge à son intersection avec la grand-Rue. Carte postale, début du XX <sup>e</sup> siècle, Leprunier (photographe). Archives départementales de l'Essonne, Chamarande, 2 Fi 6.	Ayrault, Philippe (reproduction) 01910048XB
doc133	Abreuvoir et pont sur l'Orge à l'intersection de la rivière avec la rue principale. Carte postale, Ed. C.L.C, début du XX <sup>e</sup> siècle, auteur inconnu. Archives départementales de l'Essonne, Chamarande, 2 Fi 6.	Ayrault, Philippe (reproduction) 01910043XB
doc134	La place du marché et l'Orge. Carte postale, Ed. A. Marquignon, vers 1910, auteur inconnu. Archives départementales de l'Essonne, Chamarande, 2 Fi.	Ayrault, Philippe (reproduction) 01910081XB
doc134bis	Vue générale de la façade antérieure des bâtiments principaux de la mairie. Carte postale, Ed. E.L.D, vers 1910, auteur inconnu.	Ayrault, Philippe (reproduction) 01910129XB
doc135	L'ancienne Grande Rue devenue rue Camille Flammarion. Photographie, vers 1900, auteur inconnu. Collection particulière.	Ayrault, Philippe (reproduction) 05911506XAB
doc136	Intersection de la Grande-Rue et de la rue de l'église (actuelle rue du Dr-Vinot), au débouché de la rue Pivert. Carte postale, vers 1900, auteur inconnu. Collection Francis Attou.	Ayrault, Philippe (reproduction) 05910810XAB
doc137	La rue Pivert. Carte postale, Ed. Pouydebat, vers 1910, auteur inconnu.	Ayrault, Philippe (reproduction) 01910154XB

---

doc138	La rue du Docteur Vinot avec l'église Notre-Dame juste achevée. Photographie, vers 1938, auteur inconnu. Collection particulière.	Ayrault, Philippe (reproduction) 05911491XAB
doc139	Perspective de l'avenue de l'église. Carte postale, début du XX <sup>e</sup> siècle, auteur inconnu. Archives départementales de l'Essonne, Chamarande, 2 Fi 6.	Ayrault, Philippe (reproduction) 01910068XB
doc140	Vue de la place des écoles un jour de fête communale. Carte postale, Ed. A. Marquignon, début du XX <sup>e</sup> siècle, auteur inconnu. Archives départementales de l'Essonne, Chamarande, 2 Fi 6.	Ayrault, Philippe (reproduction) 01910046XB
doc141	Perspective de l'avenue de la gare. Carte postale, Ed. Marquignon, début du XX <sup>e</sup> siècle, auteur inconnu. Archives départementales de l'Essonne, Chamarande, 2 Fi 6.	Ayrault, Philippe (reproduction) 01910056XB
doc142	Avenue de la gare après les inondations de 1910. Carte postale, vers 1910, auteur inconnu.	Ayrault, Philippe (reproduction) 02910195XB
doc143	Musée de l'Ile-de-France, centre de documentation, Sceaux. La rue de Draveil depuis la gare en direction de la Seine, avec le pont dans le fond. Carte postale, vers 1900, auteur inconnu. Musée de l'Ile-de-France, centre de documentation, Sceaux.	Ayrault, Philippe (reproduction) 02910189XB
doc144	Perspective de la rue de Draveil. Carte postale, Ed. Marquignon, début du XX <sup>e</sup> siècle, auteur inconnu. Archives départementales de l'Essonne, Chamarande, 2 Fi 6.	Ayrault, Philippe (reproduction) 01910058XB
doc145	Perspective de la rue des Gaulois. Carte postale, vers 1900, auteur inconnu. Collection Francis Attou.	Ayrault, Philippe (reproduction) 05910806XAB
doc146	Les terrasses du parc avec, au premier plan, le miroir d'eau. Carte postale, 1900, auteur inconnu. Musée de l'Ile-de-France, centre de documentation, Sceaux.	Ayrault, Philippe (reproduction) 02910182XB

---

doc147	La terrasse du parc. Carte postale, vers 1900, auteur inconnu. Musée de l'Ile-de-France, centre de documentation, Sceaux.	Ayrault, Philippe (reproduction) 02910184XB
doc148	Escalier latéral du parc créé à l'occasion du lotissement du parc supérieur. Carte postale, vers 1910, auteur inconnu. Musée de l'Ile-de-France, centre de documentation, Sceaux.	Ayrault, Philippe (reproduction) 02910203XB
doc149	La ville vue de la terrasse du château. Carte postale, vers 1910, auteur inconnu.	Ayrault, Philippe (reproduction) 01910115XB
doc150	Les premiers lotissements du bas du parc vus de la terrasse du parc supérieur. Carte postale, vers 1910, auteur inconnu.	Ayrault, Philippe (reproduction) 01910114XB
doc151	Le parc et le paysage de Juvisy vus de la terrasse de l'observatoire de Camille Flammarion : photographie anonyme prise vers 1900. Société astronomique de France, Observatoire Camille-Flammarion, Juvisy-sur-Orge.	Ayrault, Philippe (reproduction) 07910771NUCAB
doc152	La passerelle de l'Orge près de l'hôtel de ville, inondations de 1910. Carte postale, vers 1910, auteur inconnu. Musée de l'Ile-de-France, centre de documentation, Sceaux.	Ayrault, Philippe (reproduction) 02910193XB
doc153	Vue des bords de l'Orge au niveau de la prairie qui s'étendait devant le château devenu hôtel de ville. Carte postale, vers 1905, auteur inconnu. Archives départementales de l'Essonne, Chamarande, 2 Fi 94.	Ayrault, Philippe (reproduction) 05910095X
doc153bis	Vue des bords de l'Orge au niveau de l'ancien lavoir en amont du déversoir de l'ancien moulin. Carte postale, vers 1905, auteur inconnu. Archives départementales de l'Essonne, Chamarande, 2 Fi 94.	Ayrault, Philippe (reproduction) 05910094X
doc154	Les bords de l'Orge.	Ayrault, Philippe

	Carte postale, Ed. Ledouble, début du XX <sup>e</sup> siècle, auteur inconnu. Archives départementales de l'Essonne, Chamarande, 2 Fi 6.	(reproduction) 01910063XB
doc154bis	Les bords de l'Orge, la marbrerie et le lavoir. Carte postale, début du XX <sup>e</sup> siècle, auteur inconnu. Archives départementales de l'Essonne, Chamarande, 2 Fi 6.	Ayrault, Philippe (reproduction) 01910064XB
doc155	Maisons de chiffonniers et de ferrailleurs installés sur les bords de l'Orge. Carte postale, vers 1900, auteur inconnu. Collection Francis Attou.	Ayrault, Philippe (reproduction) 05910788XAB
doc156	Le pont des Belles Fontaines et les bords de l'Orge. Carte postale, vers 1900, auteur inconnu. Musée de l'Île-de-France, centre de documentation, Sceaux.	Ayrault, Philippe (reproduction) 02910178XB
doc157	La route nationale 7 au niveau du pont des Belles Fontaines. Carte postale, mai 1898, Antonidi, E. (photographe). Archives départementales de l'Essonne, Chamarande, 2 Fi 6.	Ayrault, Philippe (reproduction) 07910778NUCAB
doc158	La route nationale 7 au niveau du pont des Belles Fontaines. Carte postale, début du XX <sup>e</sup> siècle, auteur inconnu. Archives départementales de l'Essonne, Chamarande, 2 Fi 6.	Ayrault, Philippe (reproduction) 01910065XB
doc159	Chantier de repavage de la chaussée de la R.N.7 vers 1900. Carte postale, auteur inconnu. Collection Francis Attou.	Ayrault, Philippe (reproduction) 05910784XAB
doc160	Vue de la gare de triage de Juvisy depuis la gare de voyageurs. Carte postale, vers 1905, auteur inconnu. Archives départementales de l'Essonne, Chamarande, 2 Fi 94.	Ayrault, Philippe (reproduction) 05910090X
doc161	Vue des abords de la gare, depuis les voies ferrées du réseau P.O. en venant de Brétigny. Carte postale, vers 1905, auteur inconnu. Archives départementales de l'Essonne, Chamarande, 2 Fi 94.	Ayrault, Philippe (reproduction) 05910084X
doc162	Les champs de cultures florales (de reines marguerites) du grainetier Levêque établies en bordure de l'Orge, 8-10 rue Montenard.	Ayrault, Philippe (reproduction) 05910866XAB

	Carte postale, vers 1910, auteur inconnu. Collection Francis Attou.	
doc163	Vue des labours exécutés vers 1900 sur les terres de la ferme de Champagne sur le Plateau. Photographie, auteur inconnu. Collection Francis Attou.	Ayrault, Philippe (reproduction) 05910798XAB
doc164	Restaurant de l'aéroport de Port-Aviation à Viry-Châtillon. Photographie, vers 1925, auteur inconnu. Collection particulière.	Ayrault, Philippe (reproduction) 05911514XAB
doc165	Restaurant de l'aéroport de Port-Aviation à Viry-Châtillon. Photographie, vers 1925, auteur inconnu. Collection particulière.	Ayrault, Philippe (reproduction) 05910840XAB
doc166	Le port et les bords de Seine au niveau du quai Gambetta. Carte postale, collection Duhamel-Nouveautés, début du XX <sup>e</sup> siècle, auteur inconnu. Archives départementales de l'Essonne, Chamarande, 2 Fi 6.	Ayrault, Philippe (reproduction) 01910061XB
doc167	Les bords de Seine au niveau du quai Gambetta. Carte postale, collection Duhamel-Nouveautés, début du XX <sup>e</sup> siècle, auteur inconnu. Archives départementales de l'Essonne, Chamarande, 2 Fi 6.	Ayrault, Philippe (reproduction) 01910054XB
doc168	Vue des bords de Seine au niveau de l'actuel quai Gambetta. Carte postale, vers 1905, auteur inconnu. Archives départementales de l'Essonne, Chamarande, 2 Fi 94.	Ayrault, Philippe (reproduction) 05910093X
doc169	Les bords de Seine au niveau du quai de l'industrie. Carte postale, collection Paul Allorger, série C19, début du XX <sup>e</sup> siècle, auteur inconnu. Archives départementales de l'Essonne, Chamarande, 2 Fi 6.	Ayrault, Philippe (reproduction) 01910049XB
doc170	Le pont sur la Seine vers 1900, vu de la rive de Draveil depuis la pergola du restaurant Le Gibraltar. Carte postale, auteur inconnu. Société astronomique de France, Observatoire Camille-	Ayrault, Philippe (reproduction) 07910779NUCAB

	Flammarion, Juvisy-sur-Orge.	
doc171	Vue des bords de Seine de Juvisy vus de Draveil. Carte postale, vers 1905, auteur inconnu. Archives départementales de l'Essonne, Chamarande, 2 Fi 94.	Ayrault, Philippe (reproduction) 05910099X
doc172	Les bords de Seine de Juvisy vus de Draveil. Carte postale, vers 1905, auteur inconnu. Archives départementales de l'Essonne, Chamarande, 2 Fi 94.	Ayrault, Philippe (reproduction) 05910098X
doc173	Vue de la Seine entre Juvisy et Draveil. Carte postale, vers 1905, auteur inconnu. Archives départementales de l'Essonne, Chamarande, 2 Fi 94.	Ayrault, Philippe (reproduction) 05910096X
doc174	Le garage de la base nautique de Juvisy sur la rive de Draveil. Photographie, 1907, auteur inconnu. Collection particulière.	Ayrault, Philippe (reproduction) 05911507XAB
doc175	Régates en Seine entre Juvisy et Draveil, vues au niveau de l'actuel quai Gambetta. Carte postale, vers 1905, auteur inconnu. Archives départementales de l'Essonne, Chamarande, 2 Fi 94.	Ayrault, Philippe (reproduction) 05910106X
doc176	Vue de régates en Seine entre Juvisy et Draveil, meeting du 18 août 1907. Carte postale, auteur inconnu. Archives départementales de l'Essonne, Chamarande, 2 Fi 94.	Ayrault, Philippe (reproduction) 05910089X
doc177	Vue des bords de Seine au niveau du port, avec le pont à l'arrière- plan. Carte postale, Ed. Angélique, vers 1910, auteur inconnu. Archives départementales de l'Essonne, Chamarande, 5 Fi.	Ayrault, Philippe (reproduction) 01910142XB
doc178	Vue du port aux matériaux, en bord de Seine entre Juvisy et Viry-Châtillon. Carte postale, vers 1905, auteur inconnu. Archives départementales de l'Essonne, Chamarande, 2 Fi 94.	Ayrault, Philippe (reproduction) 05910097X
doc179	Le port de l'entreprise Poliet-et-Chausson sur la Seine, quai Gambetta au début du XXe siècle.	Ayrault, Philippe (reproduction)

	Carte postale, tirage sur papier fort, auteur inconnu. Collection particulière.	05911505XAB
doc180	Les bords de Seine, avec l'usine Deutsch à l'arrière-plan, vus depuis le pont sur la Seine. Carte postale, Ed. M.A, début du XX <sup>e</sup> siècle, auteur inconnu. Archives départementales de l'Essonne, Chamarande, 2 Fi 6.	Ayrault, Philippe (reproduction) 01910059XB
doc181	Plan incliné permettant au chantier naval de Juvisy de mettre à l'eau les embarcations construites. Carte postale, vers 1907, auteur inconnu. Collection Francis Attou.	Ayrault, Philippe (reproduction) 05910828XAB
doc182	Ateliers de charonnage, rue de Viry. Carte postale, vers 1910, auteur inconnu. Musée de l'Île-de-France, centre de documentation, Sceaux.	Ayrault, Philippe (reproduction) 02910194XB
doc183	L'intérieur de la halle de fabrication de l'usine de céramique Julien Lévy. Carte postale, vers 1900, Leprunier (photographe). Collection particulière.	Ayrault, Philippe (reproduction) 05911501XAB
doc184	Vue des installations de l'usine de cycles Furor depuis la rue de Draveil prise vers 1910. Carte postale, auteur inconnu. Collection Francis Attou.	Ayrault, Philippe (reproduction) 05910786XAB
doc185	Usine de fabrication des cycles Furor : atelier de confection et de montage des pneumatiques. Carte postale, vers 1910, auteur inconnu. Collection Francis Attou.	Ayrault, Philippe (reproduction) 05910860XAB
doc186	Vue intérieure d'une entreprise de vente de bois d'œuvre au détail, dans le centre de Juvisy. Photographie, vers 1920, auteur inconnu. Collection Francis Attou.	Ayrault, Philippe (reproduction) 05910856XAB
doc187	La halle de fabrication et de conditionnement des semences Larigaldie à proximité des deux réseaux (P.O. et P.L.M.). Photographie, vers 1930, auteur inconnu. Collection particulière.	Ayrault, Philippe (reproduction) 05911502XAB



doc188	<p>Vue des conscrits de la classe 1913, rassemblés dans une des auberges des bords de Seine, avant leur départ pour le service militaire.</p> <p>Photographie, 1913, auteur inconnu.</p> <p>Archives départementales de l'Essonne, Chamarande, 46 J 29, Fonds Brunel.</p>	<p>Ayrault, Philippe (reproduction) 05910101X</p>
doc189	<p>Ruines du triage de la gare marchandises bombardé par les alliés en juin 1944 : photographie anonyme prise en 1944.</p> <p>Tirage sur papier fort.</p> <p>Collection particulière.</p>	<p>Ayrault, Philippe (reproduction) 05911513XAB</p>
doc190	<p>Vue des maisons ruinées et de l'église Notre-Dame endommagée par le bombardement de 1944.</p> <p>Photographie de l'Agence Fama, 1944, auteur inconnu.</p> <p>Archives départementales de l'Essonne, Chamarande, 2 Fi 453-470.</p>	<p>Ayrault, Philippe (reproduction) 02910553XB</p>
doc191	<p>Photographie du terrain bombardé de la propriété d'Antoine Brancher, dite Villa BeauSite, jointe à la demande d'indemnisation pour dommages de guerre.</p> <p>Photographie, auteur inconnu.</p> <p>Archives départementales de l'Essonne, Chamarande, 841 W 55.</p>	<p>Ayrault, Philippe (reproduction) 03910254XB</p>
doc192	<p>Photographie du terrain bombardé de la propriété d'Antoine Brancher, dite Villa BeauSite, jointe à la demande d'indemnisation pour dommages de guerre.</p> <p>Archives départementales de l'Essonne, Chamarande, 841 W 55.</p>	<p>Ayrault, Philippe (reproduction) 03910256XB</p>
doc193	<p>Photographie du terrain bombardé de la propriété d'Antoine Brancher, dite Villa BeauSite, jointe à la demande d'indemnisation pour dommages de guerre.</p> <p>Archives départementales de l'Essonne, Chamarande, 841 W 55.</p>	<p>Ayrault, Philippe (reproduction) 03910255XB</p>
doc194	<p>Vue des maisons du lotissement du parc du château ruinées par le bombardement de 1944</p>	<p>Ayrault, Philippe (reproduction)</p>

	Photographie de l'Agence Fama, 1944, auteur inconnu. Archives départementales de l'Essonne, Chamarande, 2 Fi 453-470.	02910555XB
doc195	Photographie de la devanture du magasin avant les bombardements et illustrant le rapport joint à la demande d'indemnisation pour dommages de guerre et à la reconstruction prioritaire au titre des établissements industriels, commerciaux et agricoles. Archives départementales de l'Essonne, Chamarande, 841 W 54, Dommages industriels et commerciaux.	Ayrault, Philippe (reproduction) 03910264XB
doc196	Photographie de l'état de la bijouterie Paul Foulon après les bombardements et illustrant le rapport joint à la demande d'indemnisation pour dommages de guerre et à la reconstruction prioritaire au titre des établissements industriels, commerciaux et agricoles. Archives départementales de l'Essonne, Chamarande, 841 W 54, Dommages industriels et commerciaux.	Ayrault, Philippe (reproduction) 03910265XB
<b>Photographies prises par le service lors de l'étude</b>		
fig01	Panneau de signalisation routière de céramique émaillée offert par l'entreprise Michelin indiquant l'entrée sur le territoire de Juvisy.	Ayrault, Philippe 02910875XA
fig02	Vue perspective de la Grande Rue entre le franchissement de l'Orge et le pont sous les voies du chemin de fer.	Ayrault, Philippe 02910972X
fig03	Vue perspective de la Grande Rue depuis le franchissement de l'Orge, en direction de la rue Camille Flammarion.	Ayrault, Philippe 02910971X
fig04	Vue perspective de la grande rue dans la section comprise entre le franchissement de l'Orge et la rue Piver.	Ayrault, Philippe 05910061XA
fig05	La place de l'Orge vue de la rue Paul-Marais.	Ayrault, Philippe

		07910225XA
fig06	La place de l'Orge vue de la rue Paul-Marais.	Ayrault, Philippe 07910227XA
fig07	Vue perspective de la place de l'Orge et de la place Anatole France. L'intersection de la Grande Rue avec l'ancien cours de l'Orge aujourd'hui couverte est devenue la place de l'Orge. A l'arrière plan, le parking occupe l'ancienne place du marché et le bâtiment de la Société Générale occupe l'emplacement de l'ancien moulin.	Ayrault, Philippe 02910970X
fig08	Perspective de l'avenue d'Estienne d'Orves, - autrefois avenue de l'hôtel de ville -, vue depuis le pont routier en direction de la place du Général-Leclerc et de l'église Notre-Dame.	Ayrault, Philippe 07910265XA
fig09	Maisons situées à l'angle de l'avenue d'Estienne-d'Orves et de l'avenue du Général-de-Gaulle.	Ayrault, Philippe 03910456XA
fig10	Perspective de l'intersection de l'avenue d'Estienne d'Orves - autrefois avenue de l'hôtel de ville - avec la rue des Gaulois, vue depuis le pont routier en direction de la place du Général-Leclerc.	Ayrault, Philippe 07910264XA
fig11	Perspective de l'avenue du Général-de-Gaulle en direction du centre-ville.	Ayrault, Philippe 03910452XA
fig12	Les façades de quelques immeubles donnant sur l'avenue Victor-Hugo.	Ayrault, Philippe 03910494XA
fig13	Perspective de la façade de l'ancien magasin Dufayel sur l'angle des rues Danton et de Draveil.	Ayrault, Philippe 02910955X
fig14	Vue d'ensemble du groupe sculpté par Michel Fargeot vers 1980 dans le parc aux oiseaux, rue Camille-Flammarion.	Ayrault, Philippe 07910233XA
fig15	Vue d'ensemble du groupe sculpté par Michel Fargeot vers 1980 dans le parc aux oiseaux, rue Camille-Flammarion.	Ayrault, Philippe 07910230XA
Fig16	Les bords de l'Orge à la sortie de la section couverte de son cours au centre de Juvisy.	Ayrault, Philippe 05910706XA

fig17	Ancienne enseigne murale du club sportif juvisien "L'Etoile sportive de Juvisy-Viry" (E.S.J.V.) implanté à Viry-Châtillon, dont le siège se tenait dans un bistrot situé à l'angle de l'avenue de la Cour de France et de la rue de Savigny.	Ayrault, Philippe 05910721XA
fig18	Façade sur l'avenue de la Cour de France du garage anciennement concessionnaire de la marque Citroën.	Ayrault, Philippe 05910751XA
fig19	Vue de la façade principale	Ayrault, Philippe 02911537X
fig20	Le commissariat de police vu des marches du tribunal de première instance, avenue Victor-Hugo.	Ayrault, Philippe 07910187XA
fig21	Façades sud-ouest d'un immeuble d'habitation de la Z.A.C. Champagne, sur le plateau, rue Gabriel-Fauré.	Ayrault, Philippe 07910181XA
fig22	Perspective de la coulée verte correspondant au tracé de l'aqueduc de la Vanne enterré à la limite des territoires de Juvisy et de Savigny-sur-Orge.	Ayrault, Philippe 07910193XA
fig23	Un des derniers jardins potagers du plateau vu depuis la place Maurice Cheveaux.	Ayrault, Philippe 02911569XA
fig24	Vue d'une parcelle encore libre du Plateau, cultivée en jardin potager, 17-19 avenue Aibert-Sarraut.	Ayrault, Philippe 05910735XA
fig25	Vue d'une parcelle encore libre du Plateau, cultivée en jardin potager, 17-19 avenue Albert-Sarraut.	Ayrault, Philippe 05910733XA
fig26	L'ensemble du pont de Juvisy-Draveil vu de la rive de Juvisy côté aval.	Ayrault, Philippe 03910854XA
fig27	L'ensemble d'immeubles sis 15-23 quai Gambetta vu de la rive de Draveil.	Ayrault, Philippe 03910852XA
fig28	L'ensemble d'immeubles sis 15-23 quai Gambetta vu de la rive de Draveil.	Ayrault, Philippe 03910848XA

91 – Juvisy-sur-Orge  
**Ville**

---

fig29	L'ensemble d'immeubles sis 15-23 quai Gambetta vu de la rive de Draveil.	Ayrault, Philippe 03910850XA
fig30	Le quai Gambetta vu du pont routier, avec le plan d'eau de la Seine.	Ayrault, Philippe 07910249XA
fig31	Vue de l'ensemble du quai de déchargement des matériaux de construction de l'entreprise depuis la berge de Juvisy.	Ayrault, Philippe 03910856XA
fig32	Le quai Jean-Pierre-Timbaud, - autrefois quai de l'Industrie -, vu du pont routier, avec le plan d'eau de la Seine.	Ayrault, Philippe 07910247XA
fig33	La Zone d'aménagement concerté Montessuy en cours de construction en juin 2007, vue de la rive de Draveil.	Ayrault, Philippe 07910251XA

## 91 - Juvisy-sur-Orge, présentation de la commune

pl01	Plan de localisation des principales oeuvres étudiées à Juvisy.	(c) Région Ile-de-France - Inventaire général du patrimoine culturel / Bétored, Diane 07912040NUDA
------	---	--



91 - Juvisy-sur-Orge, présentation de la commune

pl02	Plan des principaux lotissements de Juvisy, établi d'après les dossiers d'autorisation conservés aux Archives départementales de l'Essonne. Papier jaune imprimé, format 60x90cm environ..	(c) Région Ile-de-France - Inventaire général du patrimoine culturel ; (c) Conseil général de l'Essonne / Bétored, Diane 07911865NUDA
------	---	---







**91 - Juvisy-sur-Orge**, présentation de la commune

CARTES GÉNÉRALES (17<sup>e</sup> siècle – 19<sup>e</sup> siècle)

---

91 - Juvisy-sur-Orge, présentation de la commune

doc001	Plan cavalier de Juvisy, d'Athis-Mons et d'une partie de Viry-Châtillon, dessin à la plume sur parchemin non signé non daté (entre 1556 et 1625)  Archives départementales de l'Essonne, Chamarande, 26 J 29.	(c) Région Ile-de-France - Inventaire général du patrimoine culturel ; (c) Conseil général de l'Essonne / Ayrault, Philippe 01910602XA 01910601X;01910603XA
--------	---	---





91 - Juvisy-sur-Orge, présentation de la commune

doc002	Plan cavalier de Juvisy, d'Athis-Mons et d'une partie de Viry-Chatillon, dessin à la plume sur parchemin non signé non daté (entre 1556 et 1625) : détail du bourg de Juvisy A.D. 91 26J29.	(c) Région Ile-de-France - Inventaire général du patrimoine culturel ; (c) Conseil général de l'Essonne / Ayrault, Philippe 01910605XA 01910604X;01910606XA;01910602XA
--------	--	--



## 91 - Juvisy-sur-Orge, ,

présentation de la ville de Juvisy-sur-Orge

doc003	Plan cavalier aquarellé, s. d., [début 17e siècle ?] conservé dans la bibliothèque du château d'Athis, (aujourd'hui lycée privé Saint-Charles), figurant le bourg de Juvisy ainsi qu'Athis-Mons.	(c) Région Ile-de-France - Inventaire général du patrimoine culturel ; (c) Conseil général de l'Essonne / Ayrault, Philippe 07911971NUC4A 01910367XA
--------	--	--





91 - Juvisy-sur-Orge, présentation de la commune

doc004	Plan cavalier de Juvisy, d'Athis-Mons et d'une partie de Viry-Chatillon, dessin à la plume sur parchemin non signé non daté (entre 1556 et 1625) : détail du bourg de Chatillon à Viry-Chatillon A.D. 91 26J29.	(c) Région Ile-de-France - Inventaire général du patrimoine culturel ; (c) Conseil général de l'Essonne / Ayrault, Philippe 01910607X
--------	--	---



91 - Juvisy-sur-Orge, présentation de la commune

---

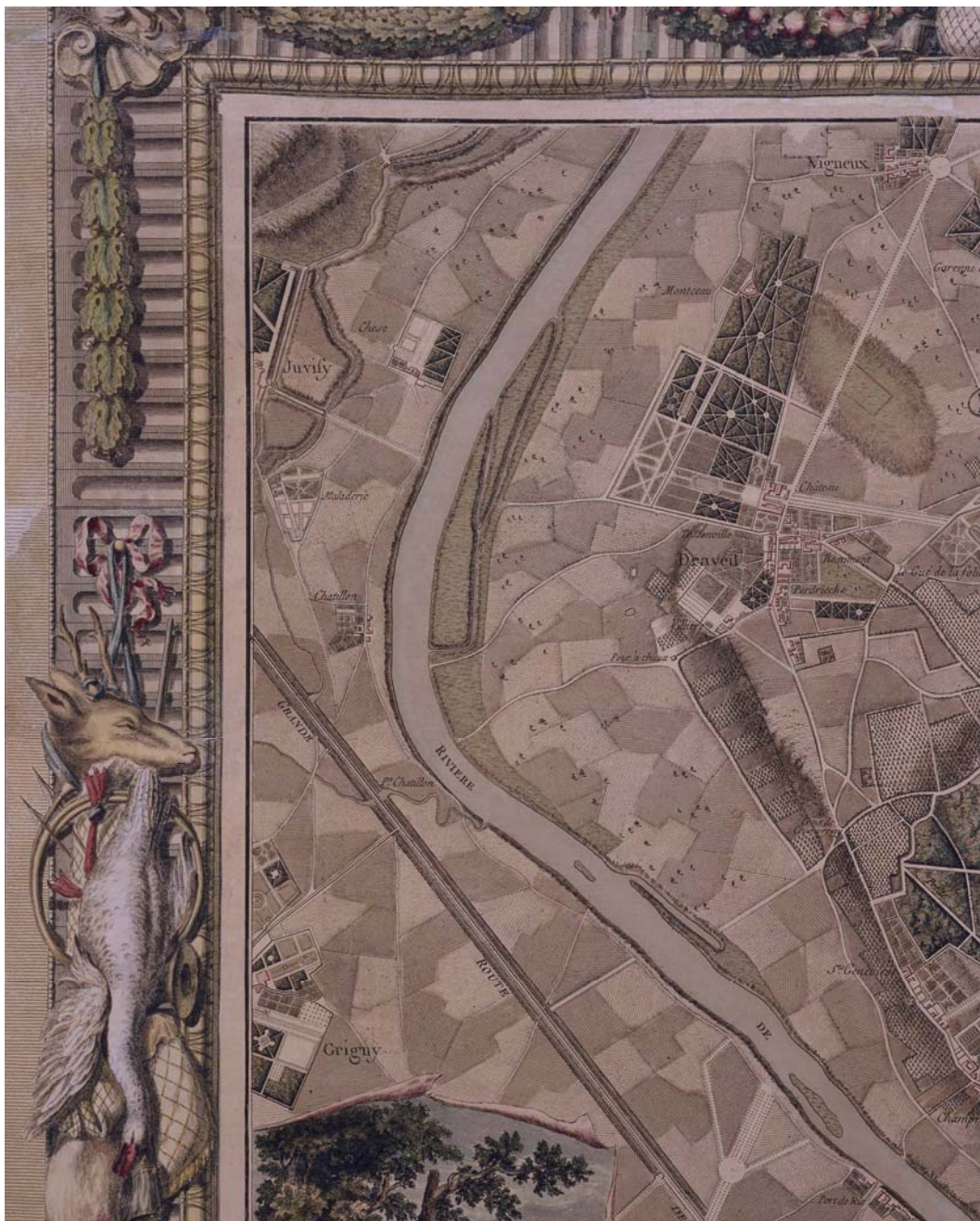
doc005	<p>Plan aquarellé d'un déversoir à établir au déboucher d'un ruisseau affluent de l'Orge en amont du moulin de Juvisy, 7 mars 1643.</p> <p>Archives départementales de l'Essonne, Chamarande, 26 J 81.</p>	<p>(c) Région Ile-de-France - Inventaire général du patrimoine culturel ; (c) Conseil général de l'Essonne / Ayrault, Philippe (reproduction) 07910149XA 07910150XA</p>
--------	--	---





91 - Juvisy-sur-Orge, présentation de la commune

doc006	<p>Carte de la forêt de Sénart et de ses environs par Bourgault et Matis, 1708 : partie représentant Juvisy et Draveil (A.N. N1 Seine-et-Oise 24).</p> <p>Archives nationales, Paris, N1, Seine-et-Oise, 24.</p>	<p>(c) Région Ile-de-France - Inventaire général du patrimoine culturel ; (c) Conseil général de l'Essonne ; (c) Ministère de la culture / Ayrault, Philippe (reproduction) 07910023XA / 07910024XA</p>
--------	--	---





## 91 - Juvisy-sur-Orge, présentation de la commune

doc007	<p>Détail de la "Carte et plan figuratif du chemin de Versailles à Fontainebleau... dressé pour servir au voyage du Roy dans le mois d'août 1724", concernant la section de Juvisy. Si le nouveau tronçon de route est explicitement dessiné, il n'est fait aucune mention du pont des Bellefontaines qui constitue un élément majeur de ce chantier. (Le nord figure au bas de la carte).</p> <p>Archives départementales des Yvelines, Montigny-le-Bretonneux, A 242.</p>	<p>(c) Région Ile-de-France - Inventaire général du patrimoine culturel ; (c) Conseil général des Yvelines / Ayrault, Philippe (reproduction) 05911915NUCA 05911056NUCA</p>
--------	---	---





91 - Juvisy-sur-Orge, présentation de la commune

doc008	Plan du XVIII <sup>e</sup> siècle Plan d'intendance Archives départementales de l'Essonne, Chamarande.	(c) Région Ile-de-France - Inventaire général du patrimoine culturel ; (c) Conseil général de l'Essonne / Ayrault, Philippe 01910732NUCA
--------	--	---



91 - Juvisy-sur-Orge, présentation de la commune

doc009	Plan et quantités des terres situées à l'entour de la ferme de Fromenteau, 1729.  Archives nationales, Paris, N III Seine-et-Oise 358-2.	(c) Région Ile-de-France - Inventaire général du patrimoine culturel ; (c) Conseil général de l'Essonne ; (c) Ministère de la culture / Ayrault, Philippe (reproduction) 07910021XA 07910022XA
--------	--	--





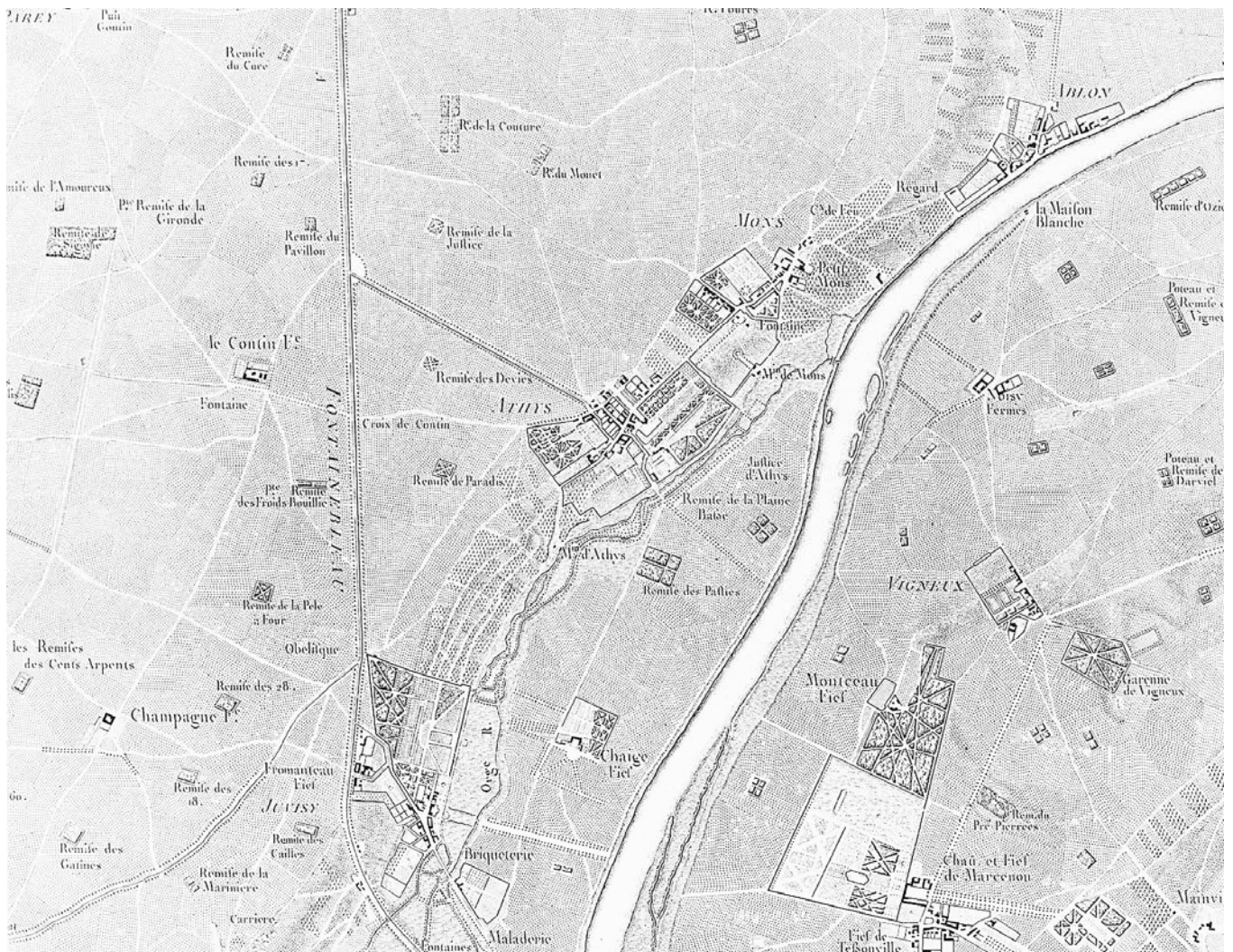
91 - Juvisy-sur-Orge, présentation de la commune

doc010	<p>Plan des terres des fermes de Fromenteau et de Champagne, Hébert, 1731.</p> <p>Archives nationales, Paris, N III Seine-et-Oise 359-1.</p>	<p>(c) Région Ile-de-France - Inventaire général du patrimoine culturel ; (c) Conseil général de l'Essonne ; (c) Ministère de la culture / Ayrault, Philippe (reproduction) 07910009XA 07910009XA</p>
--------	--	---



## 91 - Juvisy-sur-Orge, présentation de la commune

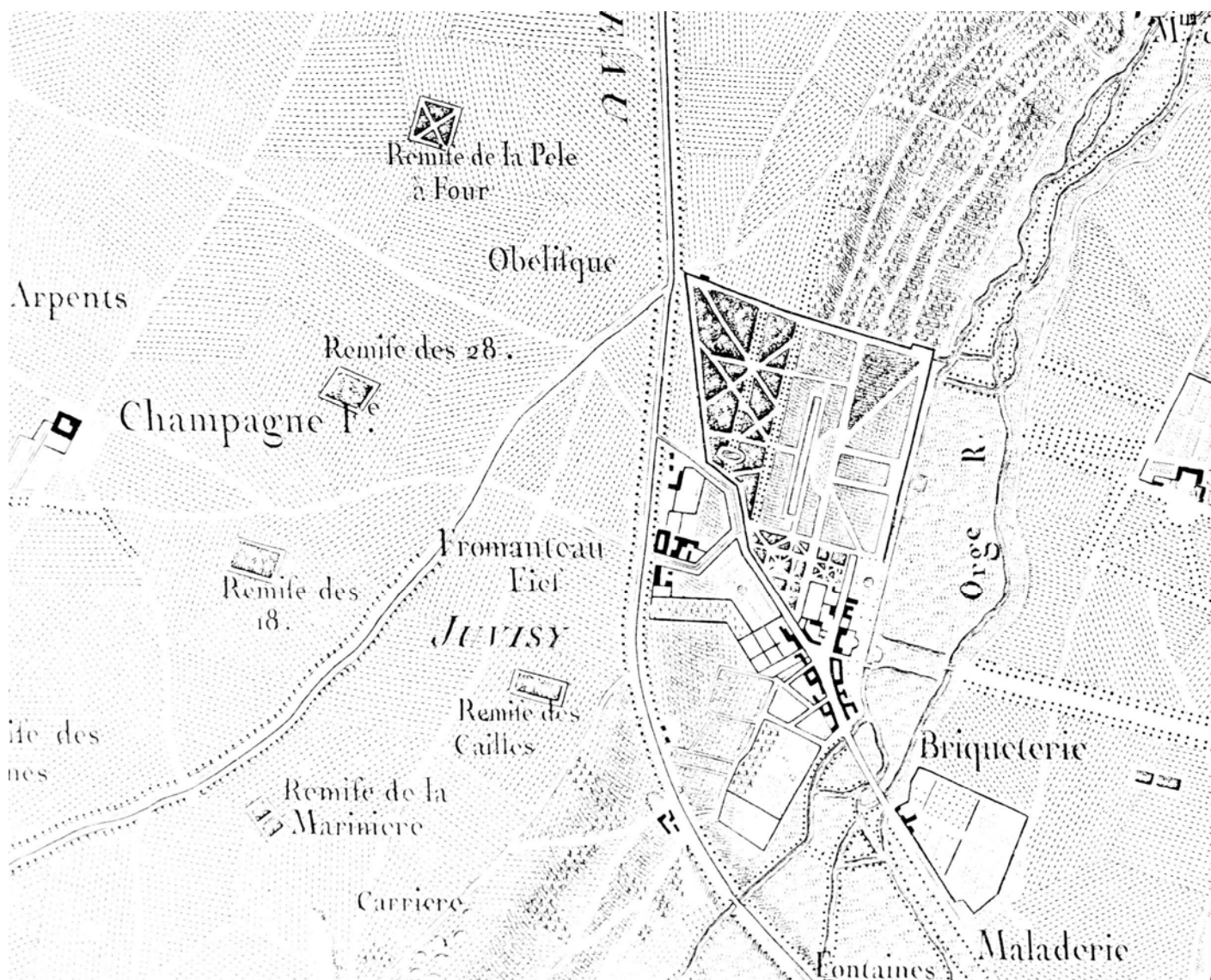
doc011	<p>Carte dite des Chasses du roi, extrait de la feuille n°9 : Juvisy. Entre 1765 et 1768.</p> <p>Institut géographique national, cartothèque, Saint-Mandé, réf. 1090.</p>	<p>(c) Région Ile-de-France - Inventaire général du patrimoine culturel ; (c) Conseil général de l'Essonne ; (c) IGN / Ayrault, Philippe 01910163X</p>
--------	---	--





91 - Juvisy-sur-Orge, présentation de la commune

doc012	<p>Carte dite des Chasses du roi, extrait de la feuille n°9 (Sceaux) : détail du bourg de Juvisy, entre 1765 et 1768.</p> <p>Institut géographique national, cartothèque, Saint-Mandé, réf. 1090.</p>	<p>(c) Région Ile-de-France - Inventaire général du patrimoine culturel ; (c) Conseil général de l'Essonne ; (c) IGN / Ayrault, Philippe (reproduction) 07912032NUC 01910163X</p>
--------	---	---



## 91 - Juvisy-sur-Orge, présentation de la commune

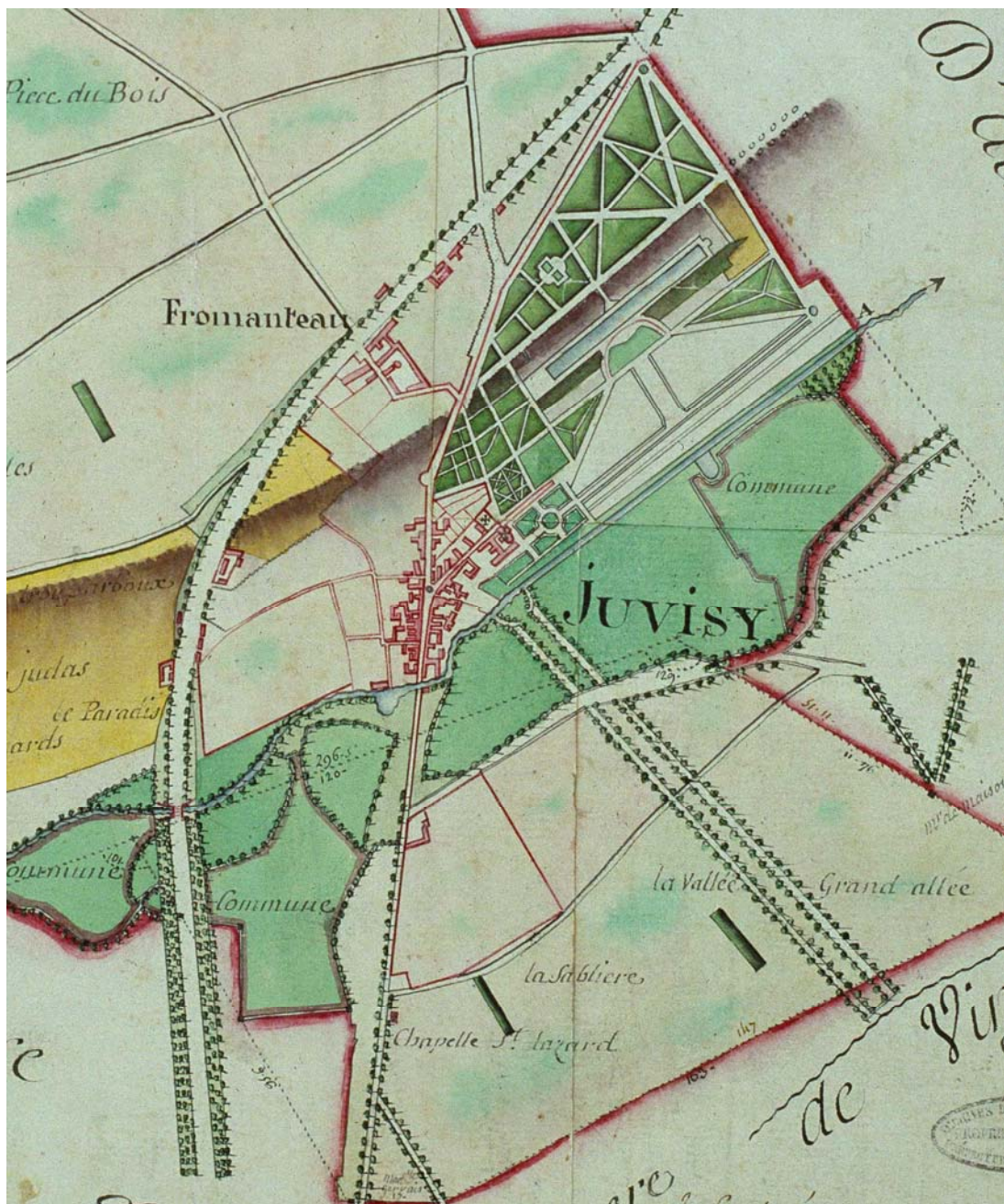
doc013	<p>Détail de la Carte des chasses du roi, feuille n°9 (Sceaux), 1765-1768 : section correspondant au territoire de Juvisy.</p> <p>Ministère de la Défense, service historique de la Défense, Vincennes.</p>	<p>(c) Région Ile-de-France - Inventaire général du patrimoine culturel ; (c) Ministère de la défense / Asseline, Stéphane (reproduction) 07912012NUC4A 02940042VA</p>
--------	---	--





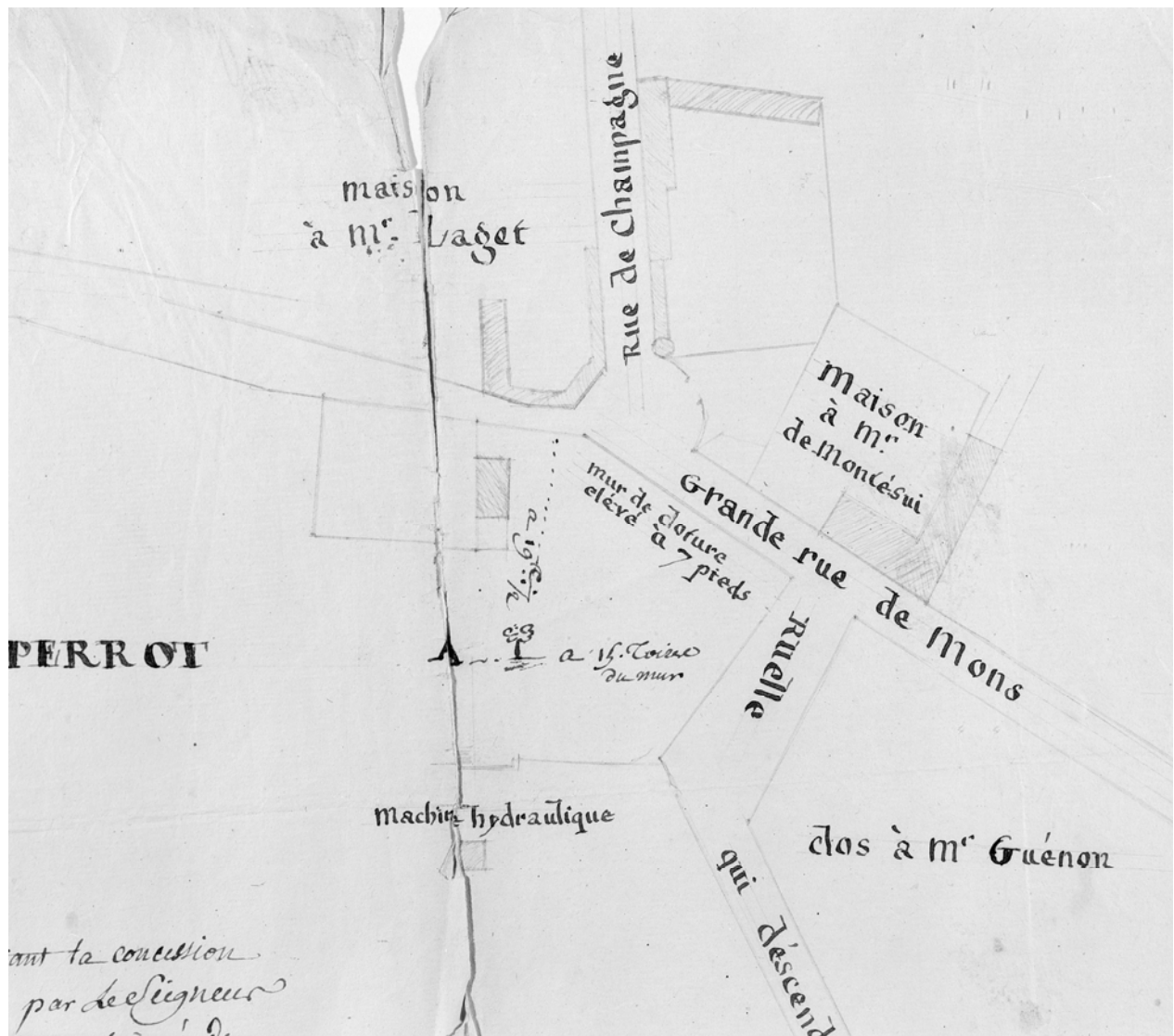
91 - Juvisy-sur-Orge, présentation de la commune

doc014	Plan d'intendance de Juvisy, levé le 8 août 1785 : détail du bourg.  Archives départementales de l'Essonne, Chamarande, C2/25.	(c) Région Ile-de-France - Inventaire général du patrimoine culturel ; (c) Conseil général de l'Essonne / Ayrault, Philippe (reproduction) 07912034NUCA 01910001X;01910002XA;01910003XA
--------	--	---



91 - Juvisy-sur-Orge, présentation de la commune

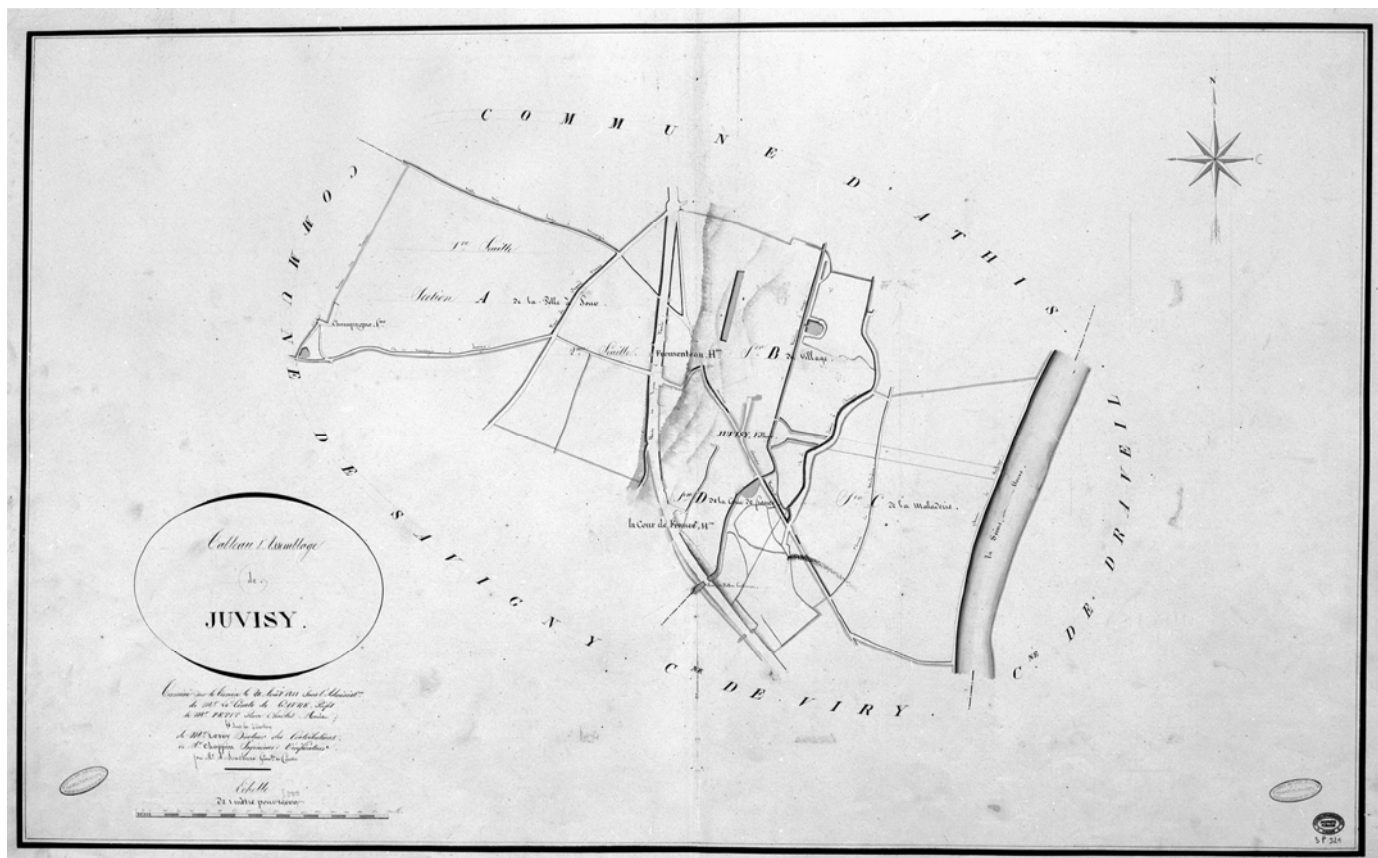
doc015	Plan du centre du bourg de Juvisy, daté de 1787 A.D. 91 26 J 141.	(c) Région Ile-de-France - Inventaire général du patrimoine culturel ; (c) Conseil général de l'Essonne / Ayrault, Philippe 01910612X
--------	--	--





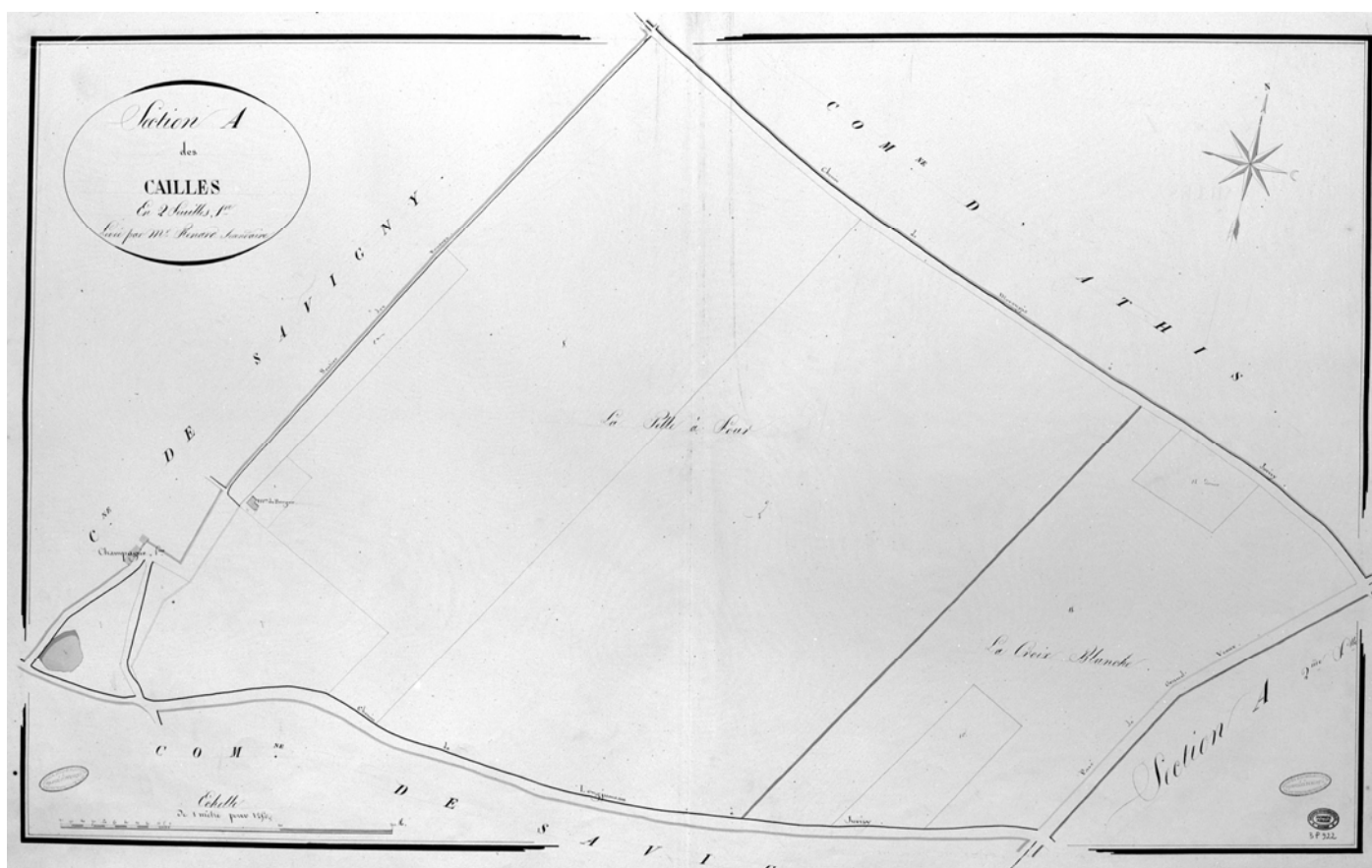
91 - Juvisy-sur-Orge, présentation de la commune

doc016	Cadastre napoléonien : tableau d'assemblage, 1811.  Archives départementales de l'Essonne, Chamarande, 3 P 921.	(c) Région Ile-de-France - Inventaire général du patrimoine culturel ; (c) Conseil général de l'Essonne / Ayrault, Philippe (reproduction) 01910016X
--------	---	--



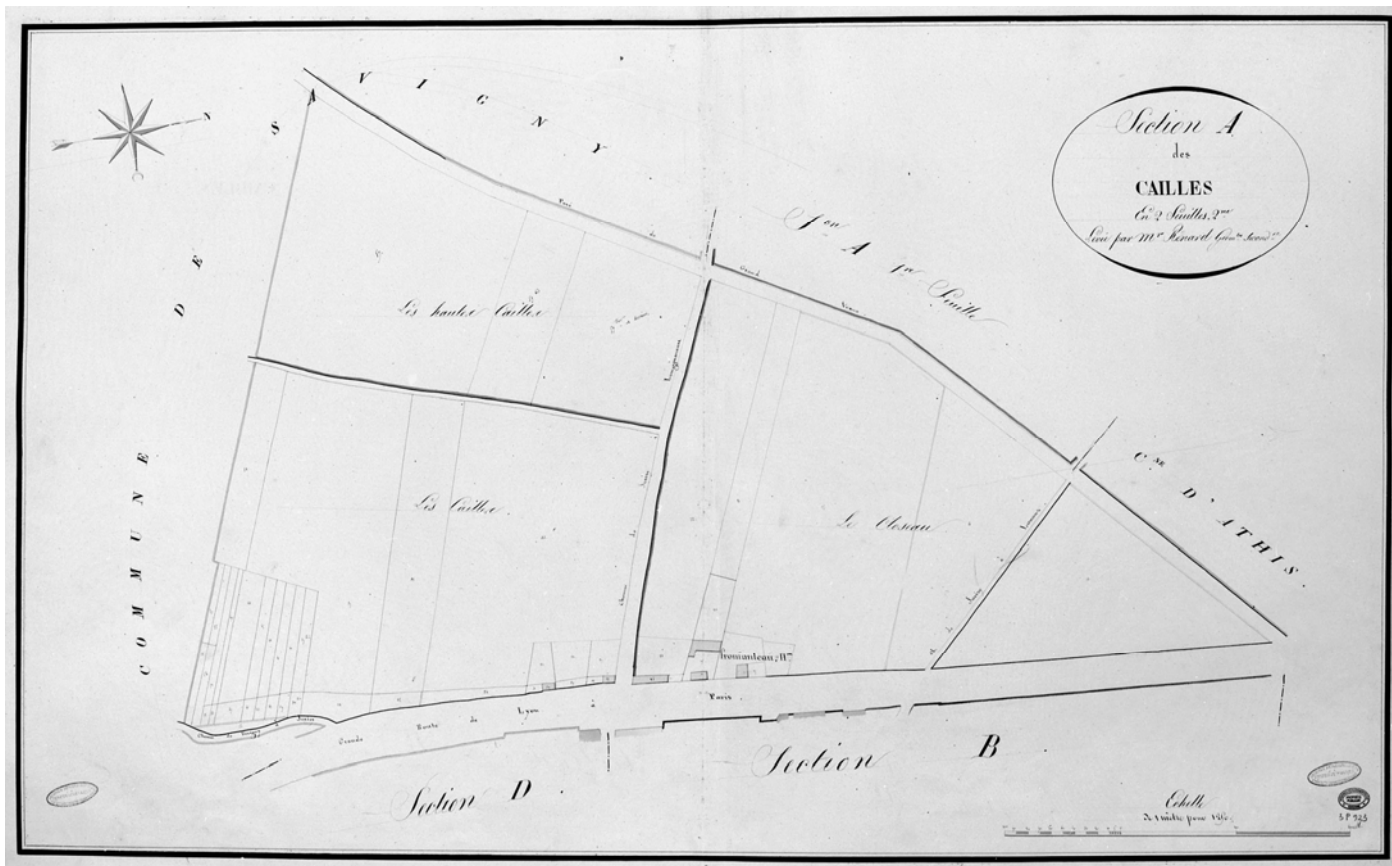
91 - Juvisy-sur-Orge, présentation de la commune

doc017	Cadastre napoléonien : section A dite des Cailles, 1ère feuille, 1811.  Archives départementales de l'Essonne, Chamarande, 3 P 922.	(c) Région Ile-de-France - Inventaire général du patrimoine culturel ; (c) Conseil général de l'Essonne / Ayraut, Philippe 01910021X
--------	---	--



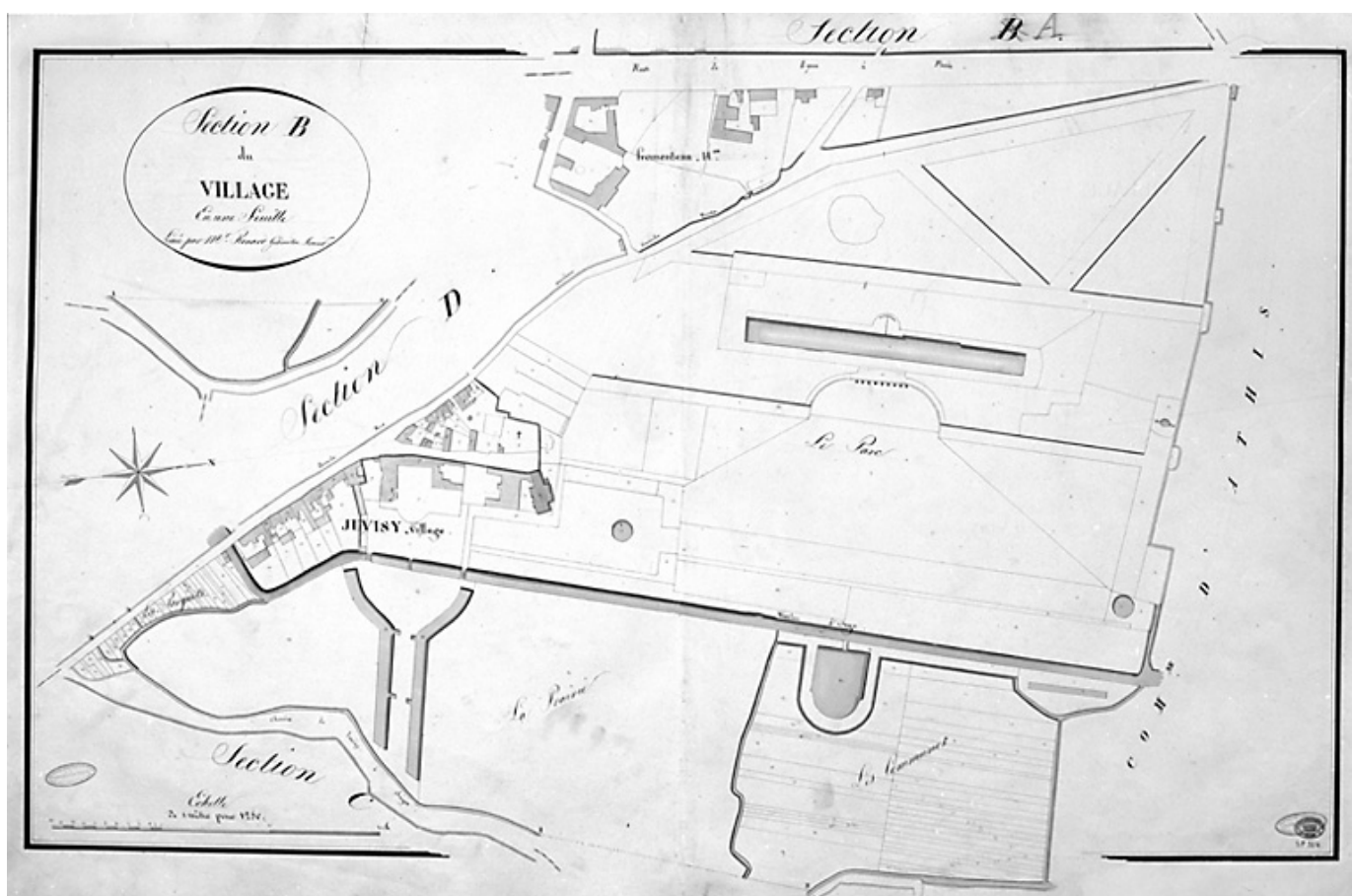
91 - Juvisy-sur-Orge, présentation de la commune

doc018	Cadastre napoléonien : section A dite des Cailles, 2e feuille, 1811.  Archives départementales de l'Essonne, Chamarande, AD, Essonne, 3 P 923..	(c) Région Ile-de-France - Inventaire général du patrimoine culturel ; (c) Conseil général de l'Essonne / Ayrault, Philippe 01910030X
--------	---	---



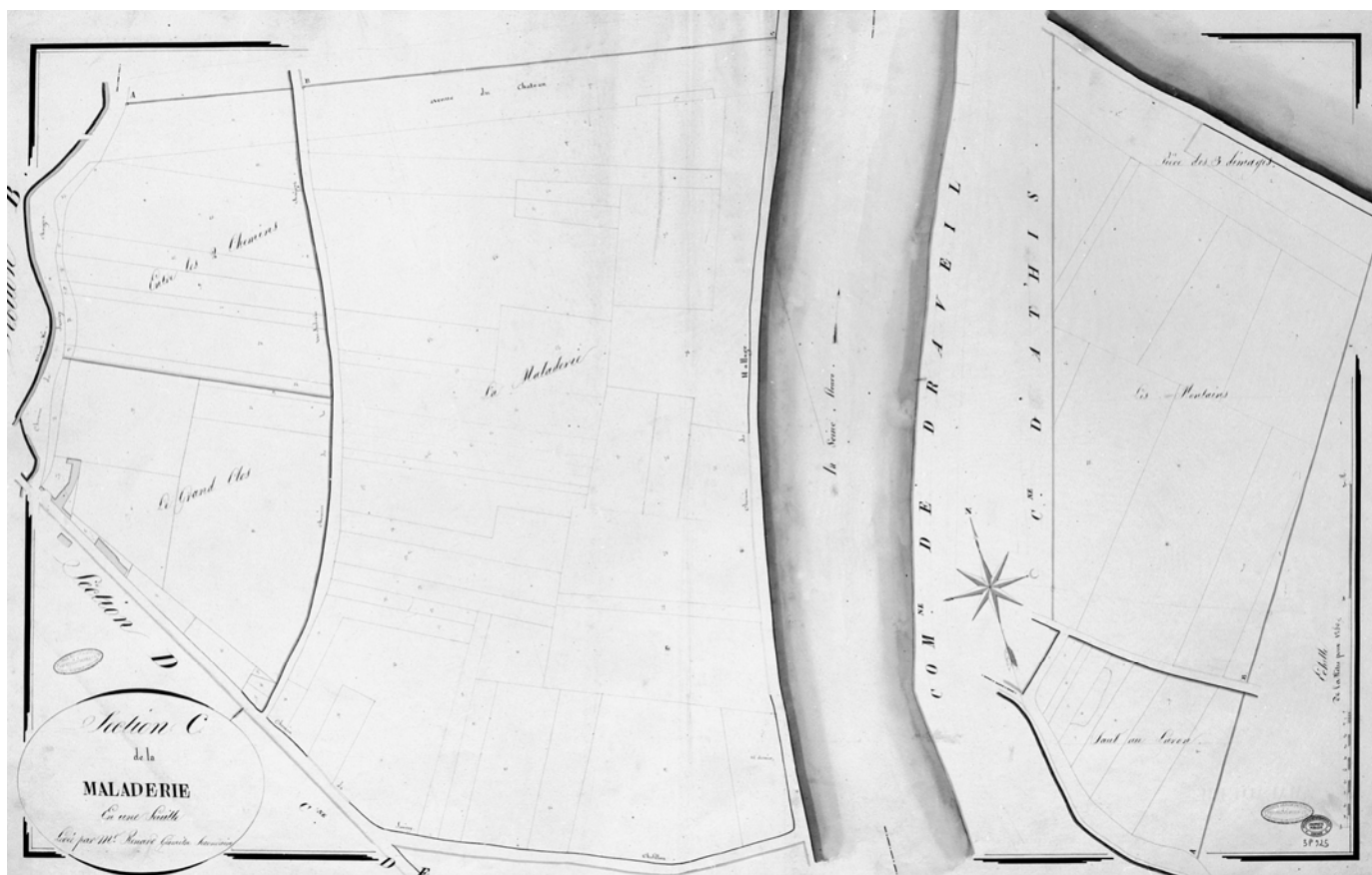
91 - Juvisy-sur-Orge, présentation de la commune

doc019	Cadastre napoléonien : commune de Juvisy, section B, dite du Village, 1812.  Archives départementales de l'Essonne, Chamarande, 3 P 924.	(c) Inventaire général, ADAGP, 2001 / Ayrault, Philippe 01910014X
--------	--	--



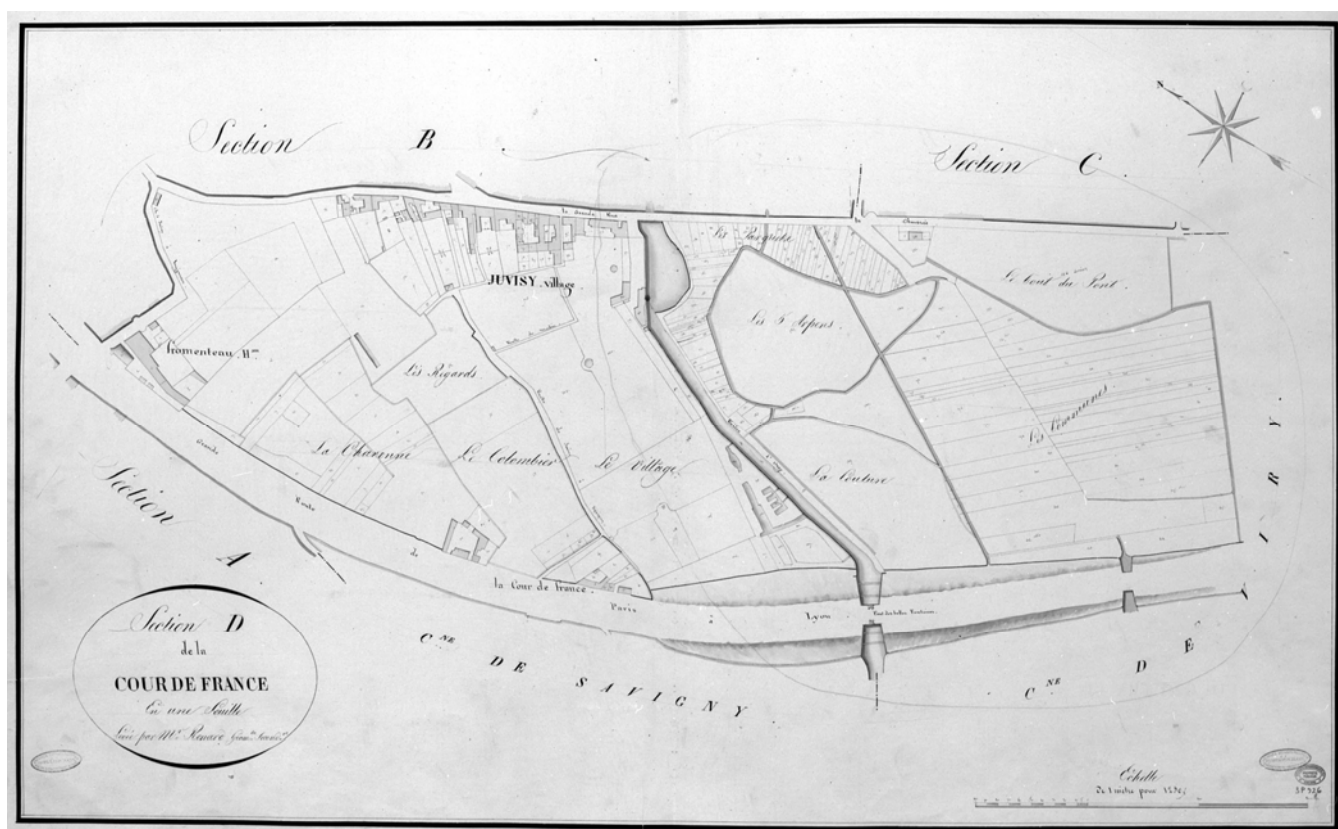
91 - Juvisy-sur-Orge, présentation de la commune

doc020	Cadastre napoléonien : section C dite de la Maladerie, 1811.  Archives départementales de l'Essonne, Chamarande.	(c) Région Ile-de-France - Inventaire général du patrimoine culturel ; (c) Conseil général de l'Essonne / Ayrault, Philippe 01910027X
--------	--	---



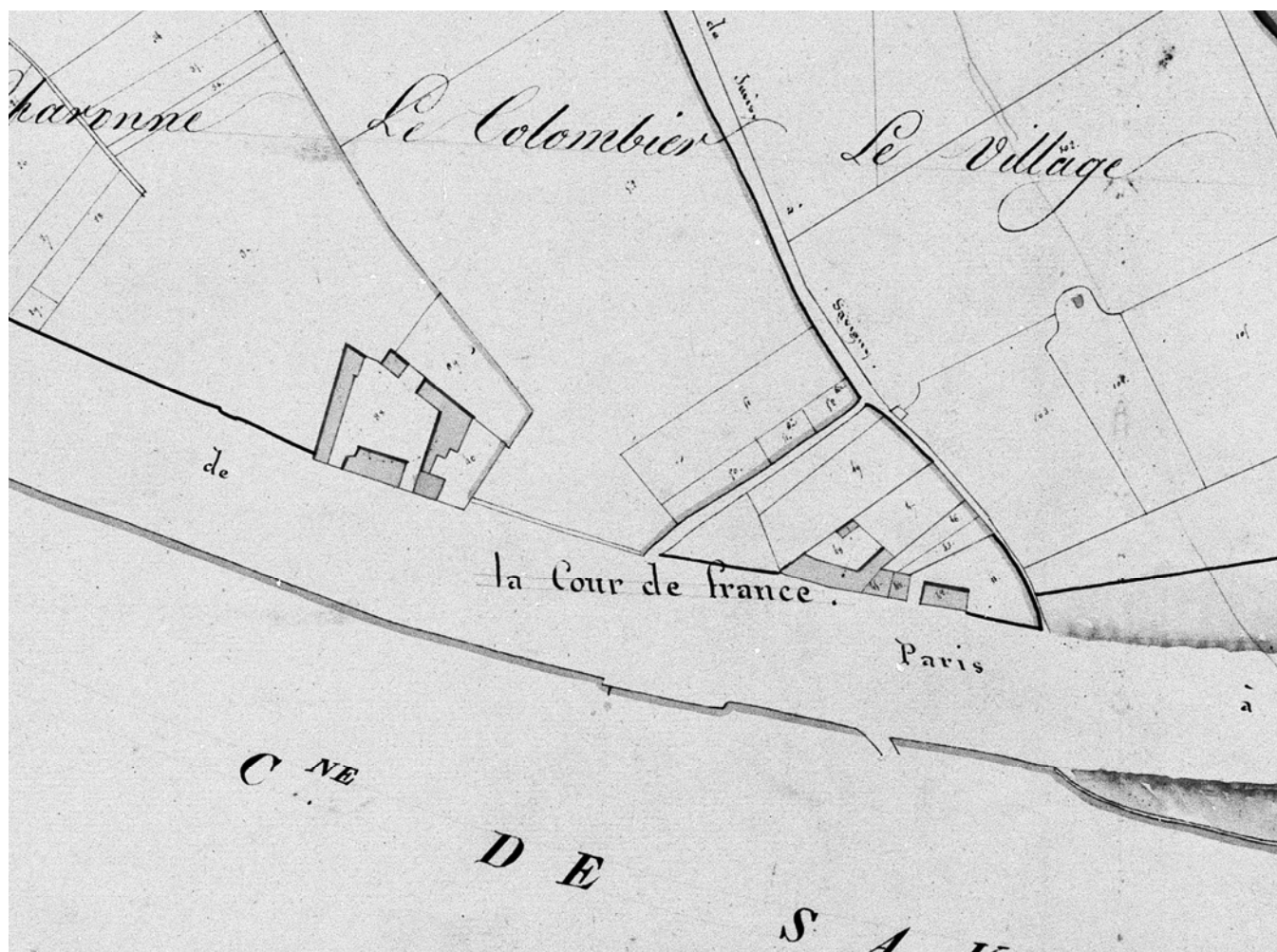
91 - Juvisy-sur-Orge, présentation de la commune

doc021	Cadastre napoléonien : section D dite de la Cour de France, 1812.  Archives départementales de l'Essonne, Chamarande, 3 P 926.	(c) Région Ile-de-France - Inventaire général du patrimoine culturel ; (c) Conseil général de l'Essonne / Ayrault, Philippe 01910010X 01910010X
--------	--	---



91 - Juvisy-sur-Orge, présentation de la commune

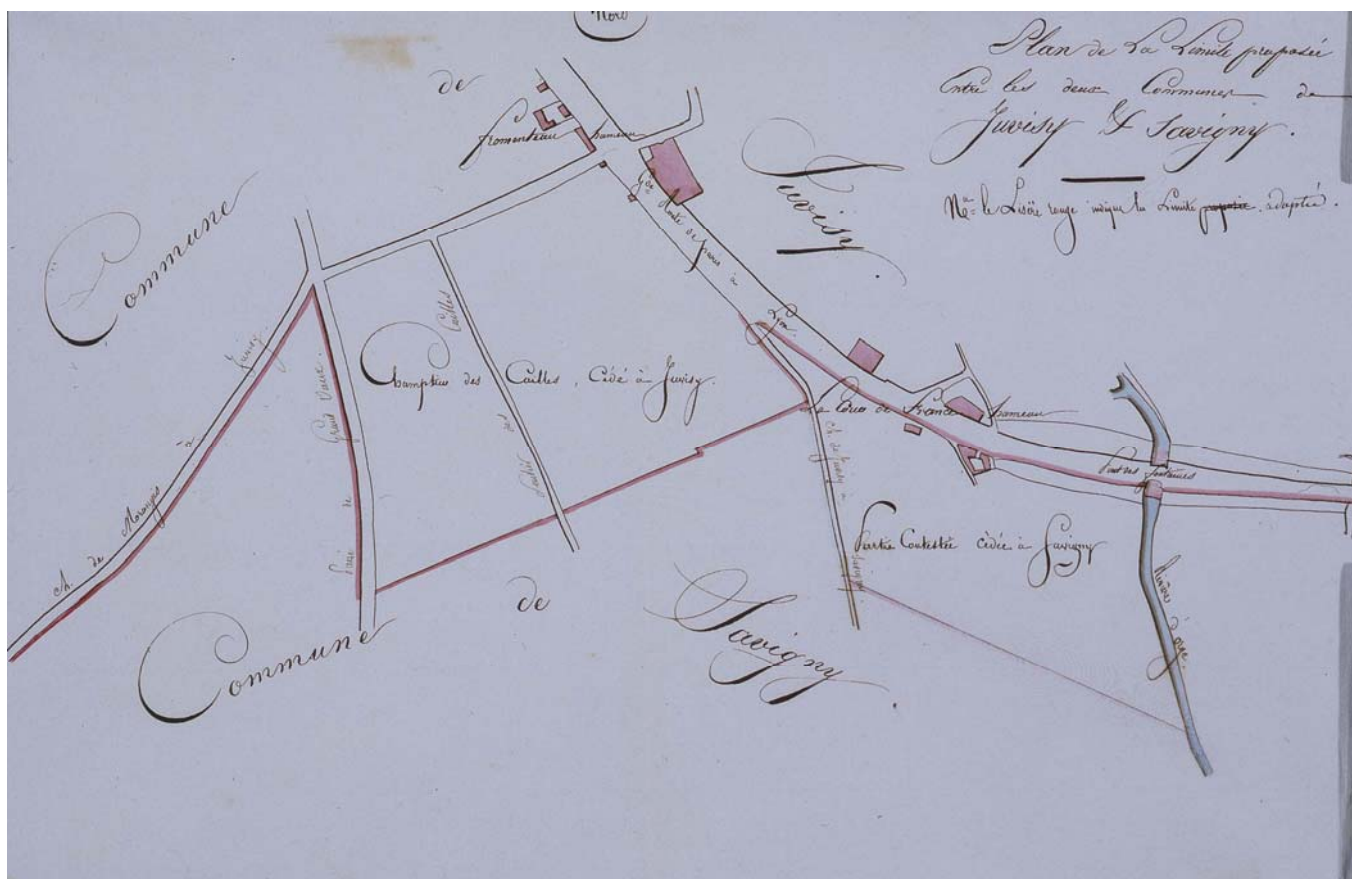
doc22	<p>Cadastre napoléonien : section D dite de la Cour de France, 1812. Détail.</p> <p>Archives départementales de l'Essonne, Chamarande, 3 P 926.</p>	<p>(c) Région Ile-de-France - Inventaire général du patrimoine culturel ; (c) Conseil général de l'Essonne / Ayrault, Philippe (reproduction) 07912033NUC 01910010X</p>
-------	---	---





91 - Juvisy-sur-Orge ; Savigny-sur-Orge, présentation de la commune

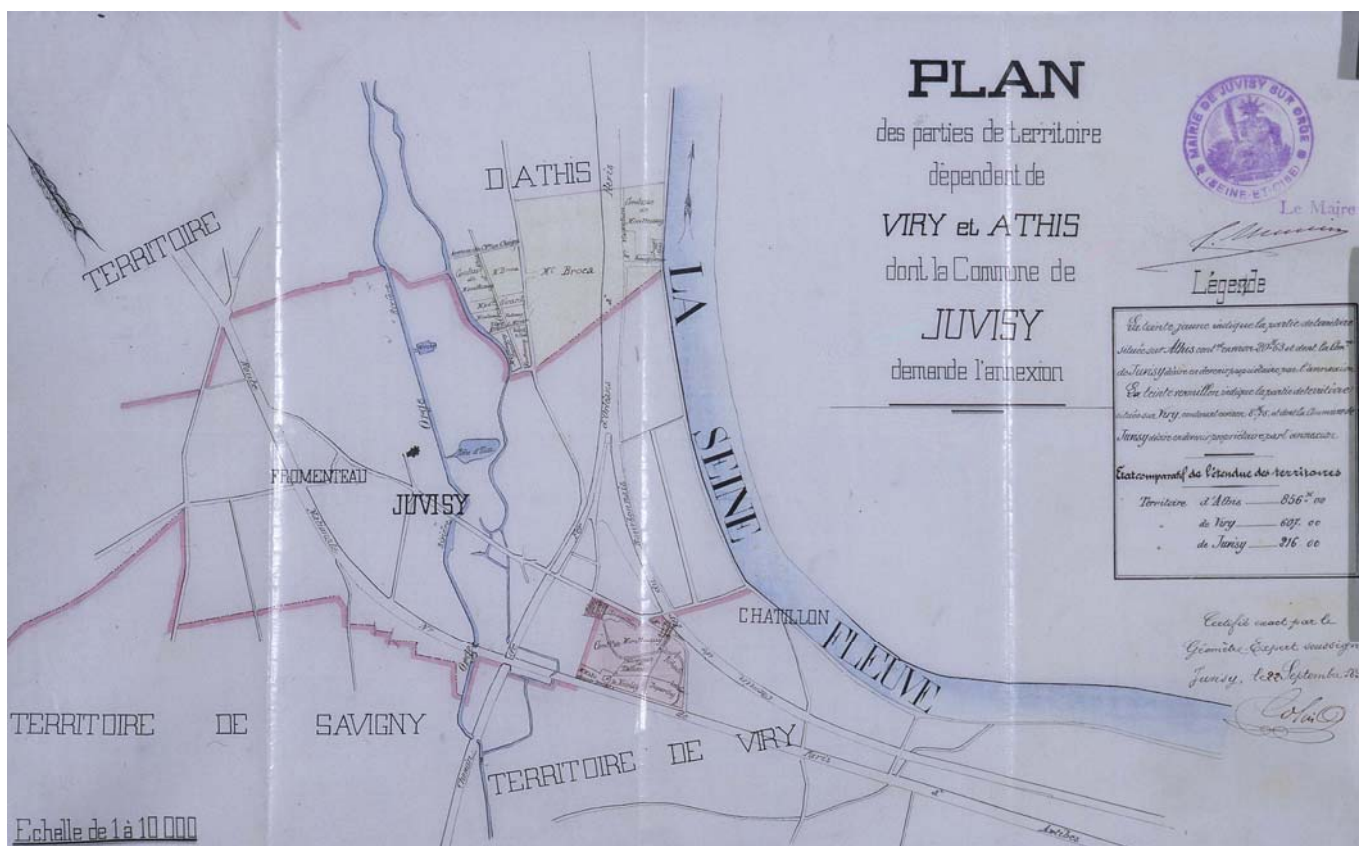
doc023	<p>Plan indiquant les terrains dépendant de Savigny-sur-Orge que Juvisy souhaite annexer à son territoire, 1849.</p> <p>Archives départementales de l'Essonne, Chamarande, 1 M 50.</p>	<p>(c) Région Ile-de-France - Inventaire général du patrimoine culturel ; (c) Conseil général de l'Essonne / Ayrault, Philippe (reproduction) 07910101XA 07910102XA</p>
--------	--	---





91 - Juvisy-sur-Orge ; Viry-Châtillon ; Athis-Mons, présentation de la commune

doc024	<p>Plan indiquant les terrains dépendant de Viry-Châtillon et d'Athis-Mons que Juvisy souhaite annexer à son territoire, 1849.</p> <p>Archives départementales de l'Essonne, Chamarande, 1 M 50.</p>	<p>(c) Région Ile-de-France - Inventaire général du patrimoine culturel ; (c) Conseil général de l'Essonne / Ayrault, Philippe (reproduction) 07910099XA 07910100XA</p>
--------	--	---



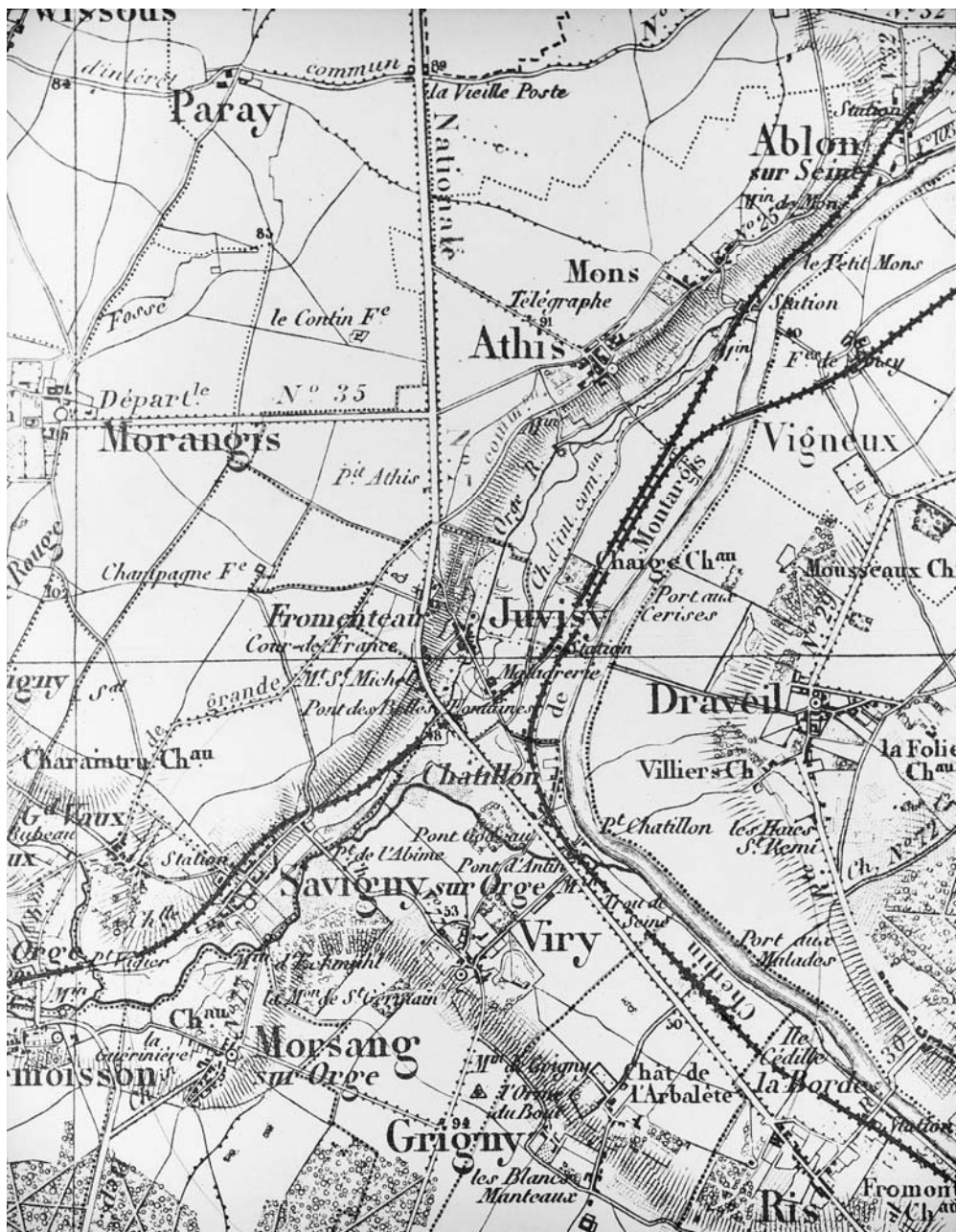
91 - Juvisy-sur-Orge ; Viry-Châtillon ; Savigny-sur-Orge, présentation de la commune

doc025	<p>Plan des terrains bordant l'Orge et la R.N.7 que Juvisy souhaite annexer aux dépens des communes de Viry-Châtillon et de Savigny-sur-Orge, vers 1850.</p> <p>Archives départementales de l'Essonne, Chamarande, 1 M 50.</p>	<p>(c) Région Ile-de-France - Inventaire général du patrimoine culturel ; (c) Conseil général de l'Essonne / Ayrault, Philippe (reproduction) 07910109XA 07910110XA</p>
--------	--	---



91 - Juvisy-sur-Orge, présentation de la commune

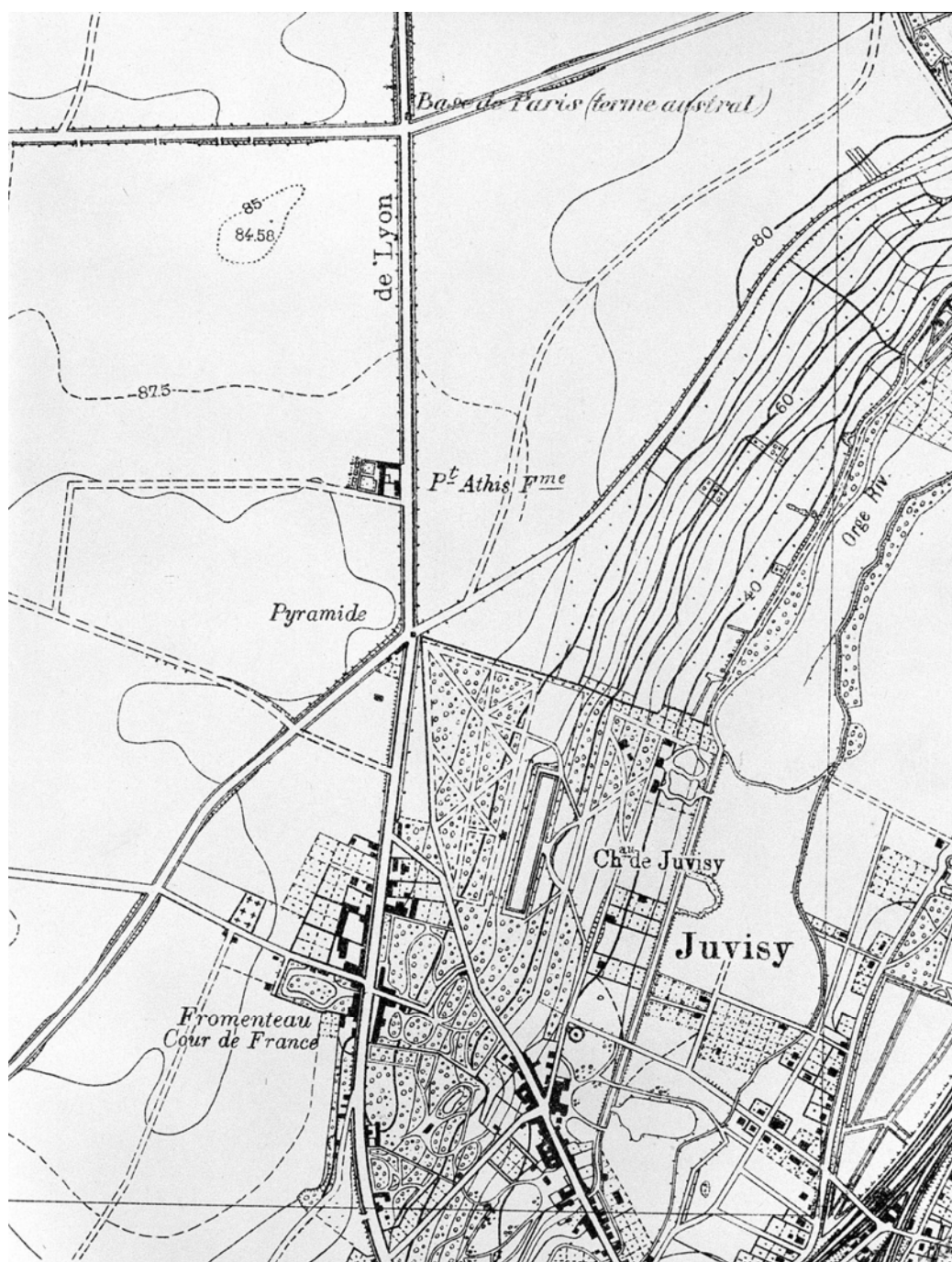
doc26	<p>Extrait de la carte de l'Etat-Major concernant la commune de Juvisy, vers 1880.</p> <p>Archives départementales de l'Essonne, Chamarande, 5 S 24.</p>	<p>(c) Région Ile-de-France - Inventaire général du patrimoine culturel ; (c) Conseil général de l'Essonne / Ayrault, Philippe 03910341X</p>
-------	--	--





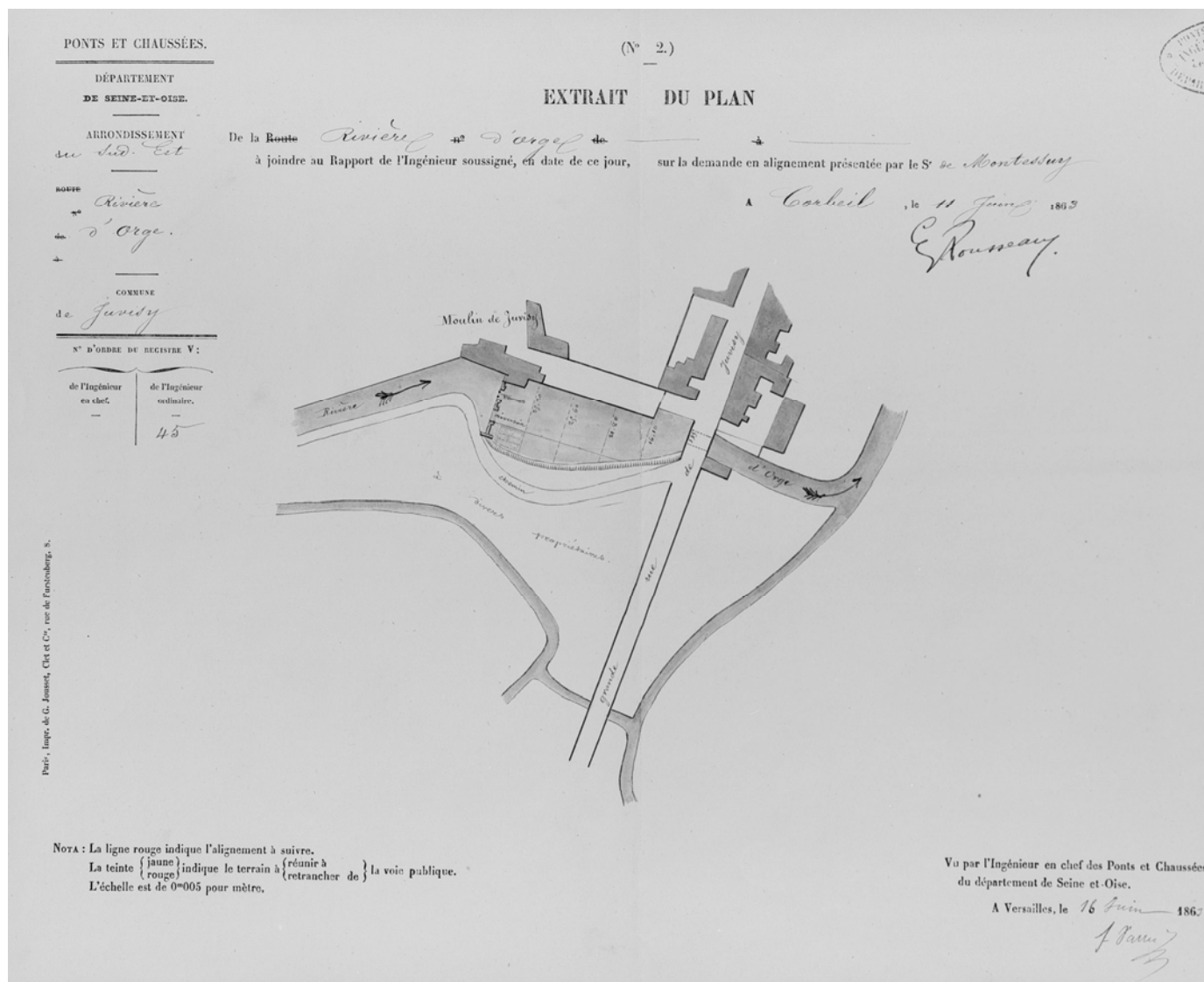
91 - Juvisy-sur-Orge, présentation de la commune

doc027	Plan de la commune de Juvisy, extr. de la Carte du Service géographique des armées, 1895.	(c) Région Ile-de-France - Inventaire général du patrimoine culturel ; (c) Conseil général de l'Essonne / Ayrault, Philippe 01910712X
--------	---	---



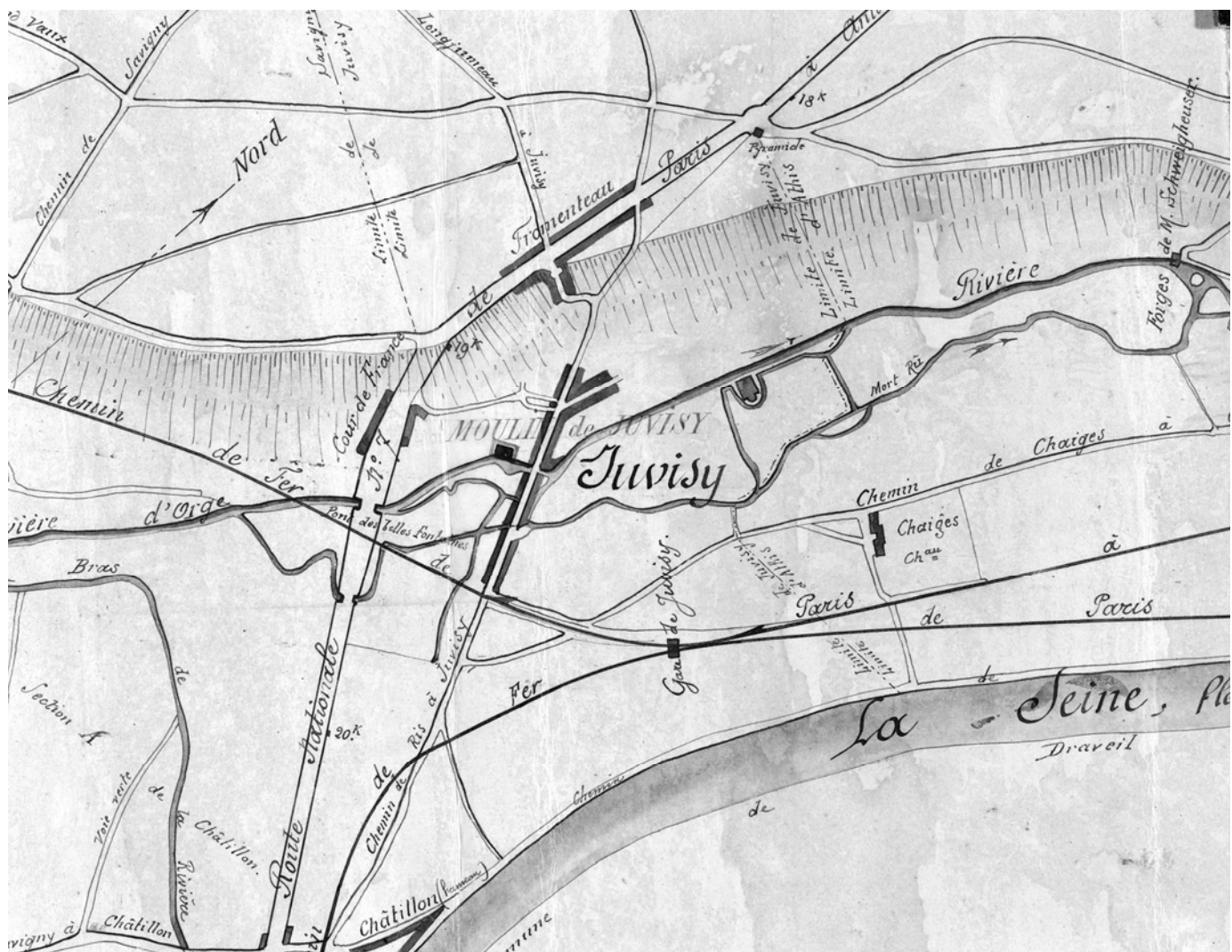
91 - Juvisy-sur-Orge, présentation de la commune

doc028	<p>Plan du plan d'eau de l'Orge en aval du moulin de Juvisy, joint à la demande de déplacement du lavoir en date de 1863</p> <p>Archives départementales de l'Essonne, Chamarande, 7 S carton 71 liasse 1860-1869.</p>	<p>(c) Région Ile-de-France - Inventaire général du patrimoine culturel ; (c) Conseil général de l'Essonne / Ayrault, Philippe 02910579X</p>
--------	--	--




91 - Juvisy-sur-Orge, présentation de la commune

doc029	<p>Plan de situation du moulin de Juvisy appuyant une demande de réduction de la contribution des patentes pour 1879 versée par l'entreprise Darblay et Béranger sur ses moulins ; document partiellement reproduit, daté du 31 mars 1881.</p> <p>Archives départementales de l'Essonne, Chamarande, 2P96, plan n°2.</p>	<p>(c) Région Ile-de-France - Inventaire général du patrimoine culturel ; (c) Conseil général de l'Essonne / Ayrault, Philippe 01910611X</p>
--------	--	--



91 - Juvisy-sur-Orge, présentation de la commune


doc30	<p>Projet d'installation en Seine sur la rive de Draveil d'un établissement de bains-douches, d'un lavoir et d'un bassin de natation : élévation longitudinale et coupe transversale, planche aquarellée, datée 1893 et signée L. Ducastel.</p> <p>Dessin aquarellé.</p> <p>Archives départementales de l'Essonne, Chamarande, 3 S 26.</p>	<p>(c) Région Ile-de-France - Inventaire général du patrimoine culturel ; (c) Conseil général de l'Essonne / Ayrault, Philippe 01910621XA 01910620X;01910622XA</p>
-------	--	--





91 - Draveil ; Juvisy-sur-Orge, présentation de la commune

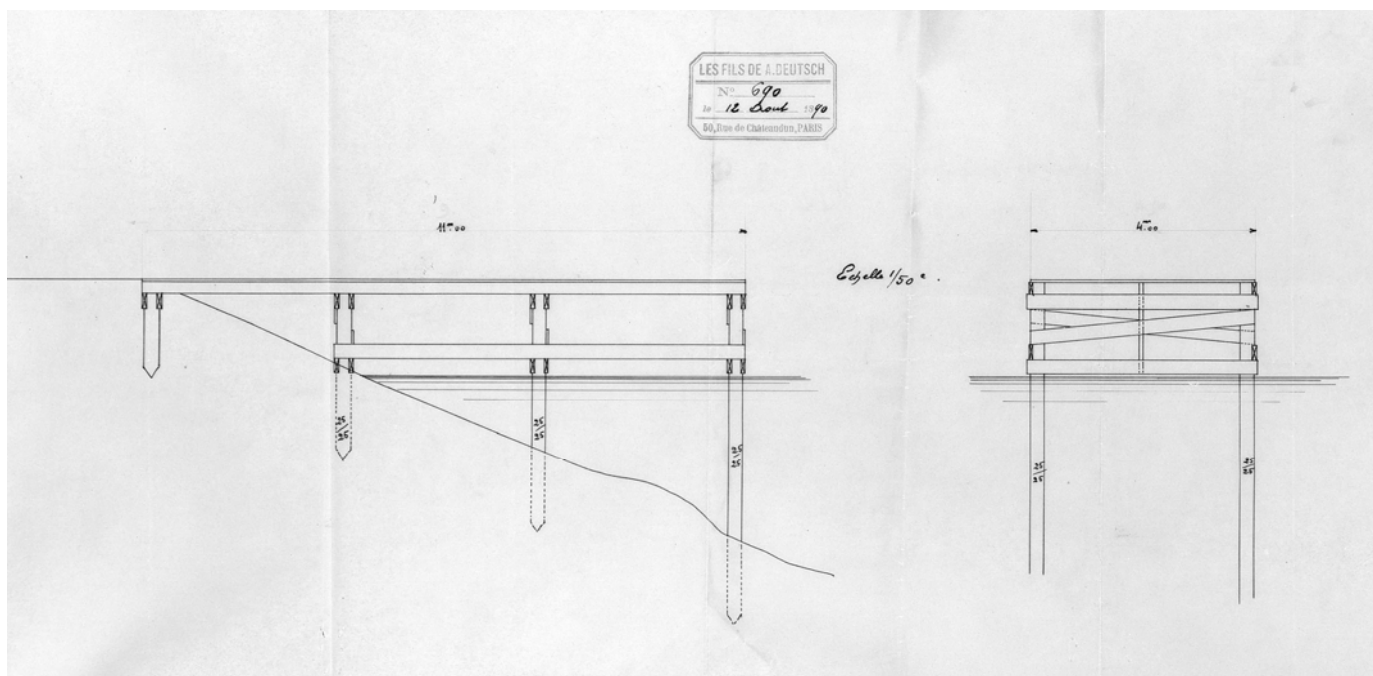
doc031	<p>Projet d'installation en Seine sur la rive de Draveil d'un établissement de bains-douches, d'un lavoir et d'un bassin de natation : coupe transversale montrant la structure flottante et l'alimentation du bassin en eau de rivière, planche aquarellée, datée 1893 et signée L. Ducastel.</p> <p>Dessin aquarellé.</p> <p>Archives départementales de l'Essonne, Chamarande, 3 S 26.</p>	<p>(c) Région Ile-de-France - Inventaire général du patrimoine culturel ; (c) Conseil général de l'Essonne / Ayrault, Philippe</p> <p>01910631XA</p> <p>01910630X;01910632XA</p>
--------	---	--





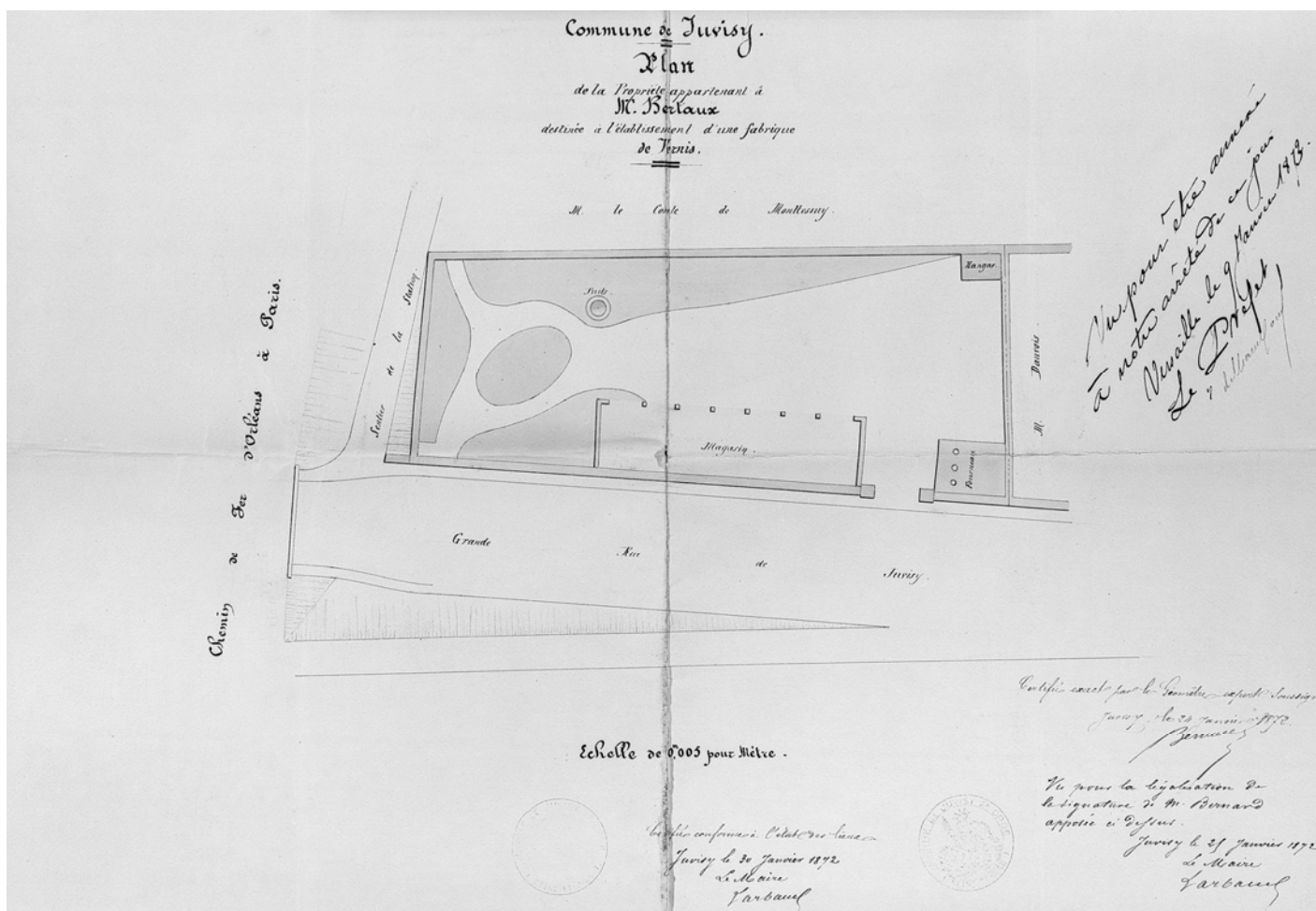
91 - Juvisy-sur-Orge, présentation de la commune

doc032	Elévations longitudinales et latérales schématiques, jointes à une demande de permis de construire un appartement sur la Seine, dressées le 12 août 1890.  Archives départementales de l'Essonne, Chamarande, 3 S 22 Dossier Deutsch Fils.	(c) Région Ile-de-France - Inventaire général du patrimoine culturel ; (c) Conseil général de l'Essonne / Ayrault, Philippe 02910631X
--------	--	---



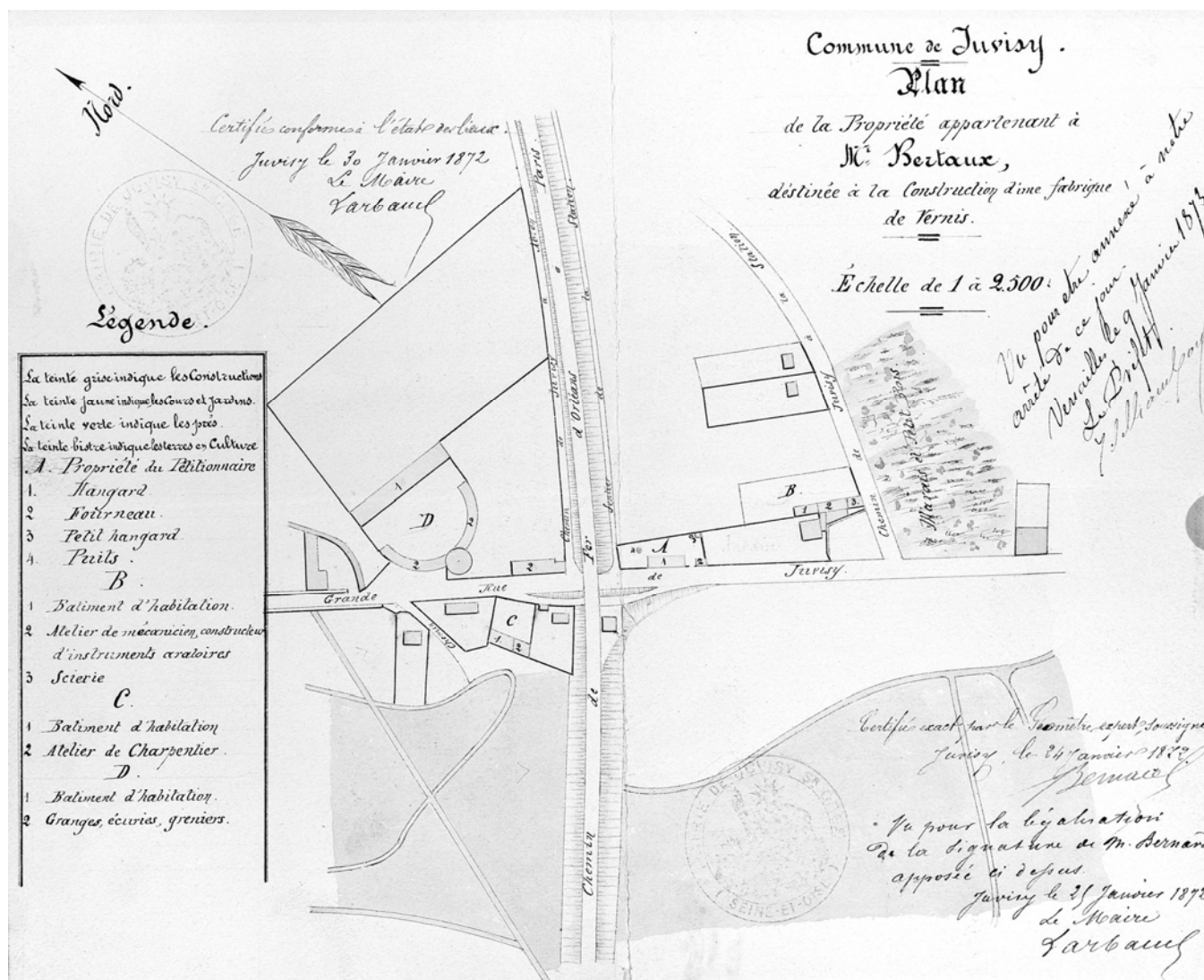
91 - Juvisy-sur-Orge, présentation de la commune

<p>doc033</p>	<p>Plan d'occupation de la parcelle située à l'intersection de la Grande rue et de la rue Hoche de la fabrique de vernis projetée, autorisée par le Conseil départemental d'hygiène le 24 septembre 1872, plan sur calque du 21 janvier 1872.</p> <p>Archives départementales de l'Essonne, Chamarande, 5 M 23 dossier 613.</p>	<p>(c) Région Ile-de-France - Inventaire général du patrimoine culturel ; (c) Conseil général de l'Essonne / Ayrault, Philippe 02910652X</p>
---------------	---	--



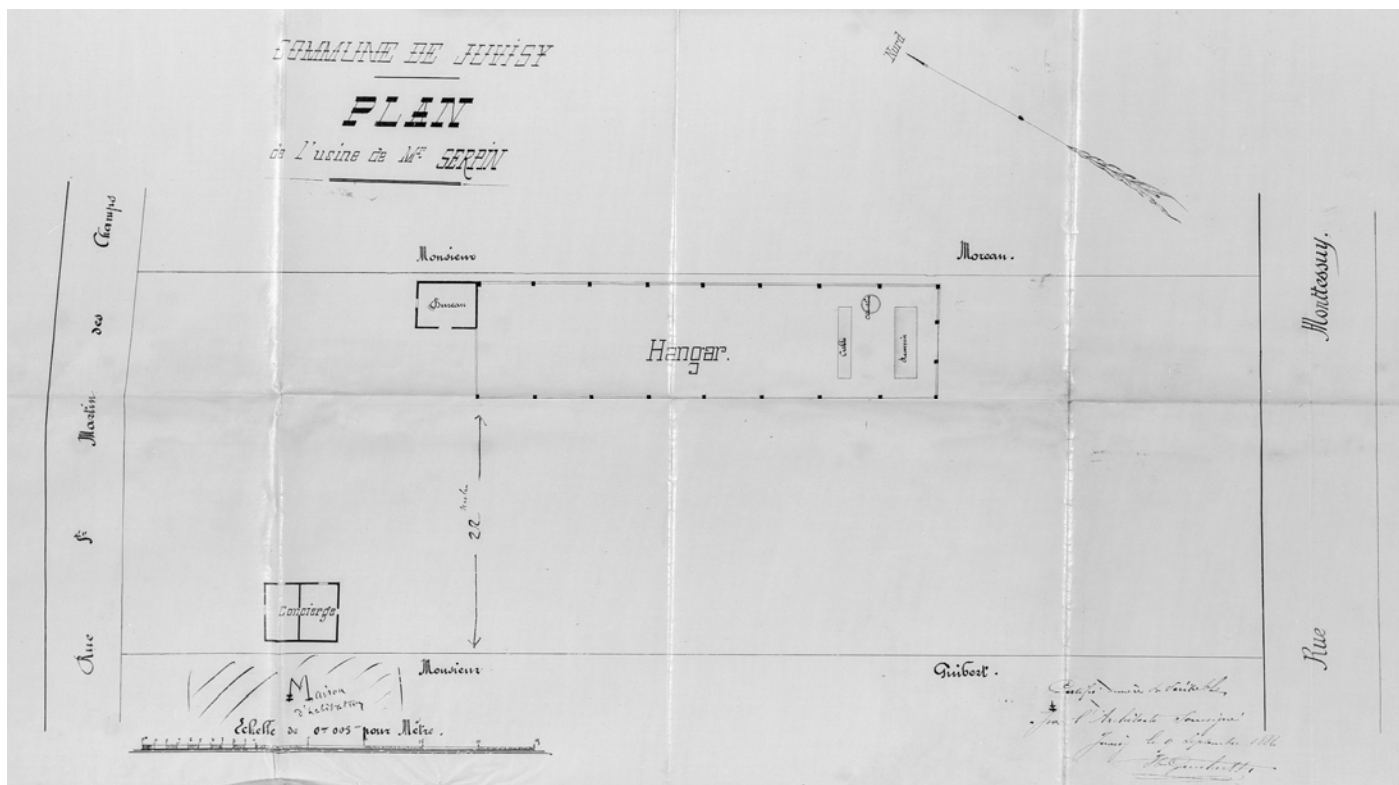
91 - Juvisy-sur-Orge, présentation de la commune

<p>doc034</p>	<p>Plan de situation (à l'intersection de la Grande rue ou rue Pasteur et de la rue Hoche) et de l'environnement de la fabrique projetée, autorisée par le Conseil départemental d'hygiène le 24 septembre 1872, plan sur calque du 21 janvier 1872.</p> <p>Archives départementales de l'Essonne, Chamarande, 5 M 23 dossier 613.</p>	<p>(c) Région Ile-de-France - Inventaire général du patrimoine culturel ; (c) Conseil général de l'Essonne / Ayrault, Philippe 02910651X</p>
---------------	--	--



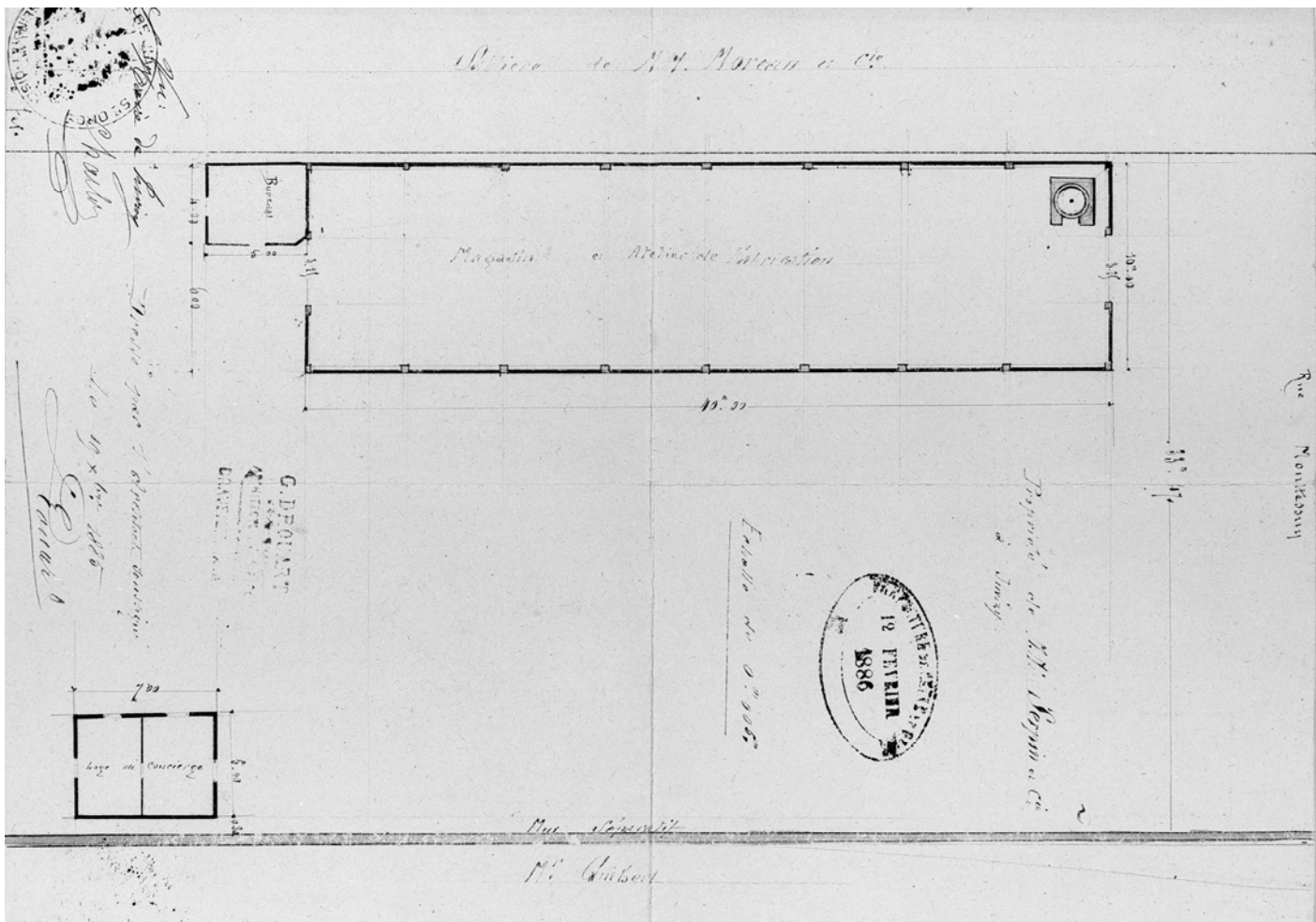
91 - Juvisy-sur-Orge, présentation de la commune

doc035	<p>Plan de situation des bâtiments de l'entreprise G. Serpin rue Montessuy à Juvisy, le 9 septembre 1884</p> <p>Archives départementales de l'Essonne, Chamarande, 5 M 23 dossier 614.</p>	<p>(c) Région Ile-de-France - Inventaire général du patrimoine culturel ; (c) Conseil général de l'Essonne / Ayrault, Philippe 02910643X</p>
--------	--	--



91 - Juvisy-sur-Orge, présentation de la commune

doc036	<p>Plan de transformation des bâtiments de l'entreprise G. Serpin situés rue Montessuy à Juvisy, daté du 19 octobre 1885</p> <p>Archives départementales de l'Essonne, Chamarande, 5 M 23 dossier 614.</p>	<p>(c) Région Ile-de-France - Inventaire général du patrimoine culturel ; (c) Conseil général de l'Essonne / Ayrault, Philippe 02910644X</p>
--------	--	--




91 - Juvisy-sur-Orge, présentation de la commune

doc037	<p>Papier à en-tête de l'entreprise Serpin et Cie, daté du 28 janvier 1886</p> <p>Archives départementales de l'Essonne, Chamarande, 5 M 23 dossier 614.</p>	<p>(c) Région Ile-de-France - Inventaire général du patrimoine culturel ; (c) Conseil général de l'Essonne / Ayrault, Philippe 02910636X</p>
--------	--	--

**ENGRAIS G. SERPIN**  
**INSECTICIDE UNIVERSEL**  
à base de Goudron Breveté S.G.D.G.

Récompenses obtenues - Premiers Prix



Offerte par les Agriculteurs de S & O

**SERPIN & C<sup>IE</sup>**  
24, Rue des Halles, 24.  
PARIS

Paris, le 28 Janvier 1886

Monsieur le Sous-Préfet  
de Corbeil

Monsieur le Sous-Préfet

Nous, soussignés, déclarons que d'après  
la somme publique existant à Juvisy au sujet  
du procès-verbal d'enquête (relatif à notre demande  
d'installation de notre usine) sur notre propriété  
pour la fabrication de nos produits fertilisants à  
base de goudron de houille.)

Declarons :

Que ces oppositions ont été recueillies par  
Monsieur Lamy par des moyens illégaux en  
menaçant les personnes chez lesquelles il présentait  
la pétition de ne plus les concerner comme  
fournisseurs s'ils ne signaient pas; & chez d'autres  
en dénaturant le principe même de notre  
demande & la base; ainsi que l'ensemble de nos  
produits.

Ce Monsieur est même allé jusqu'à dire  
que Monsieur le Maire de Juvisy avait reçu  
une lettre de Monsieur le Maire de Clitay  
(Commune où fonctionne actuellement notre  
usine) que cette lettre en notre faveur était fautive,  
de tels agissements & passés de commentaires

Le traité qui sera fourni pour la facilité de recouvrement ne fera pas mention avec la stipulation de lieu de paiement.



91 - Juvisy-sur-Orge, présentation de la commune

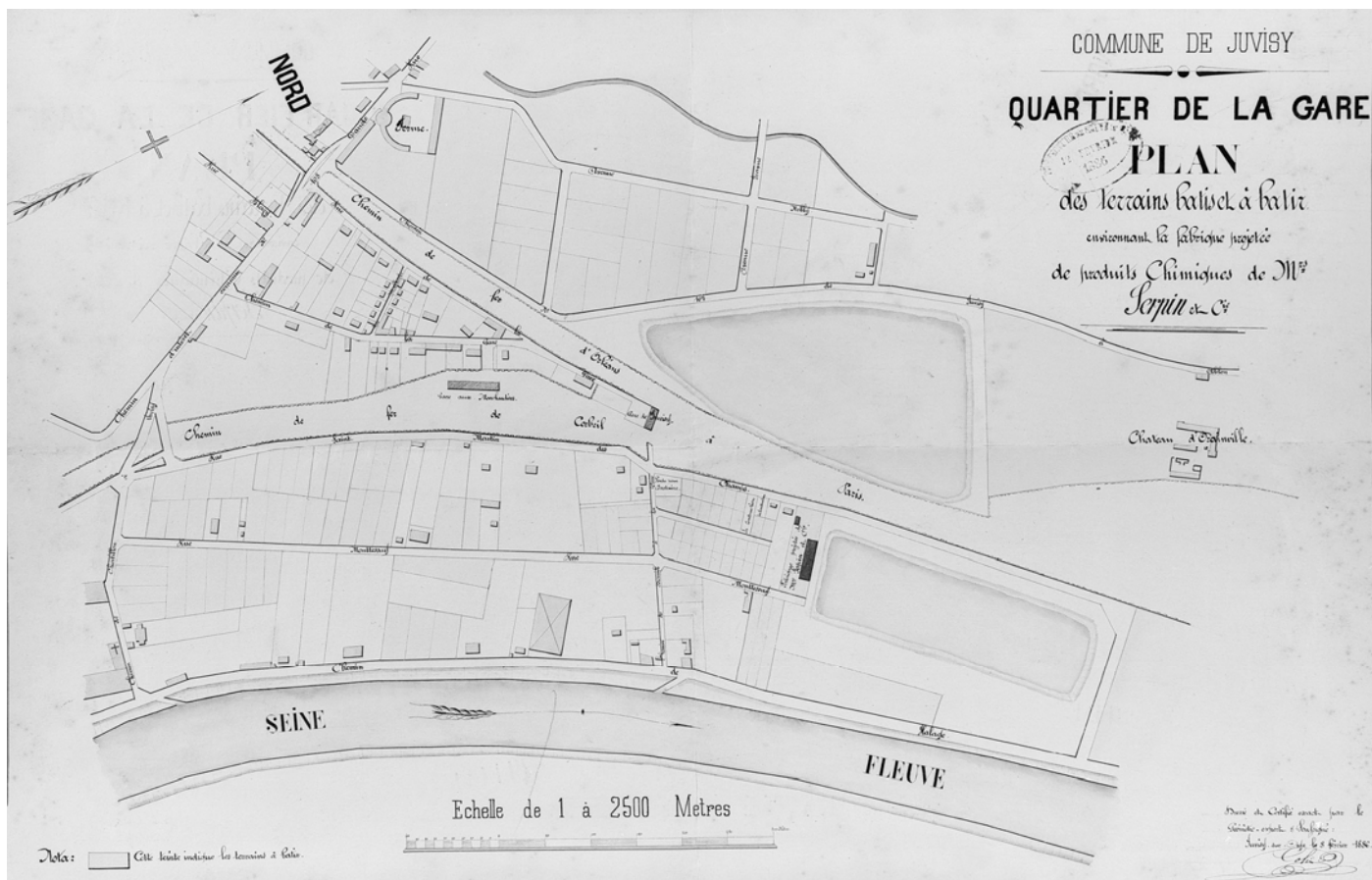
doc038	<p>Couvertures d'une plaquette publicitaire vantant l'intérêt du "Fertilisant G. Serpin"</p> <p>Archives départementales de l'Essonne, Chamarande, 5 M 23 dossier 614.</p>	<p>(c) Région Ile-de-France - Inventaire général du patrimoine culturel ; (c) Conseil général de l'Essonne / Ayrault, Philippe 02910635X</p>
--------	--	--





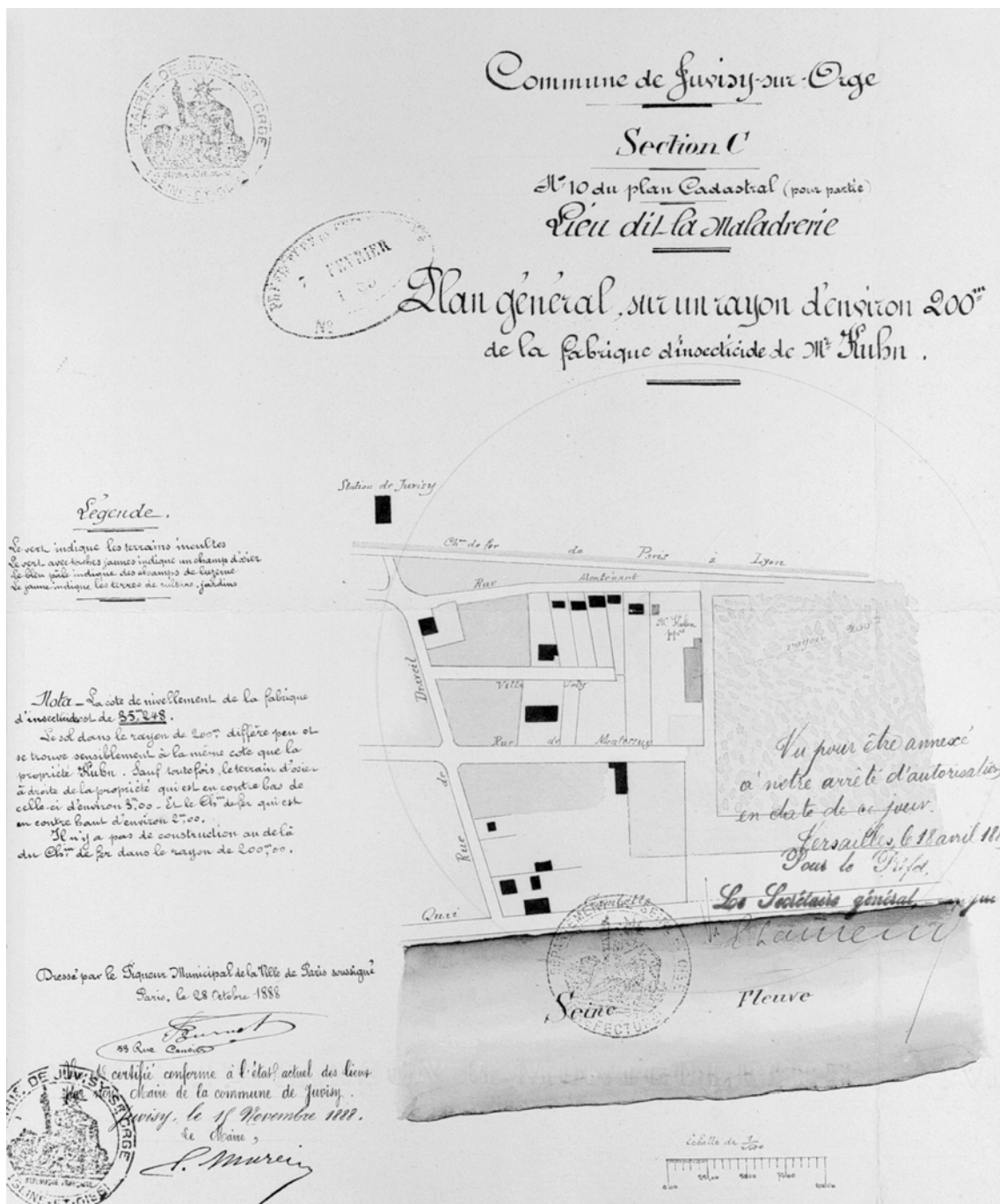
91 - Juvisy-sur-Orge, présentation de la commune

doc039	Gare de Juvisy-voyageurs (1e gare) : plan d'implantation à l'angle de la rue Jean Danaux et de la rue des Montants de l'usine d'engrais et d'insecticide Serpin et Cie, daté du 8 février 1886  Archives départementales de l'Essonne, Chamarande, 5 M 23 dossier 614.	(c) Région Ile-de-France - Inventaire général du patrimoine culturel ; (c) Conseil général de l'Essonne / Ayraut, Philippe 02910637X
--------	--	--



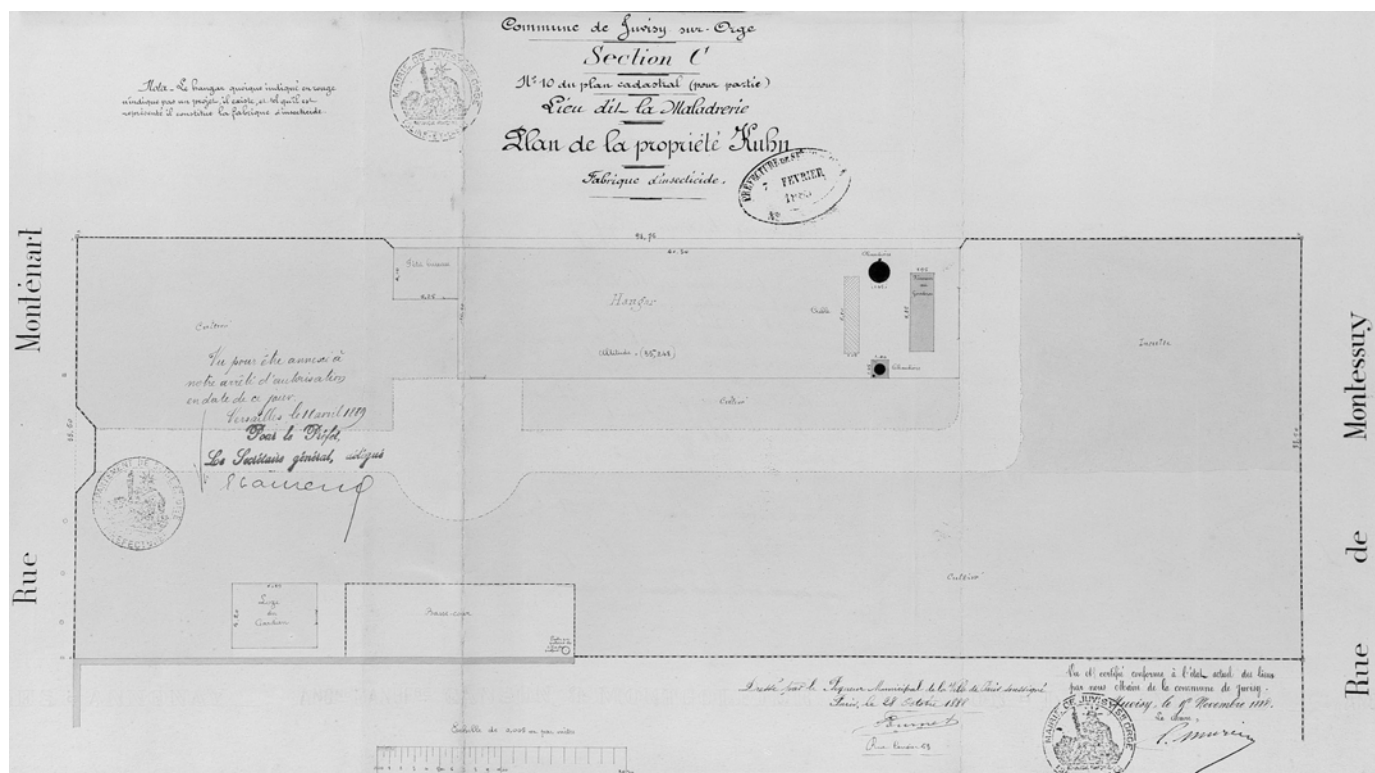
91 - Juvisy-sur-Orge, présentation de la commune

doc040	<p>Plan général sur un rayon d'environ 200 mètres de la fabrique d'insecticide de M. Kuhn, anciennement G. Serpin, située rue Montessuy à Juvisy, plan daté du 28 octobre 1888. Archives départementales de l'Essonne, Chamarande, 5 M 23 dossier 614.</p>	<p>(c) Région Ile-de-France - Inventaire général du patrimoine culturel ; (c) Conseil général de l'Essonne / Ayrault, Philippe 02910645X</p>
--------	--	--



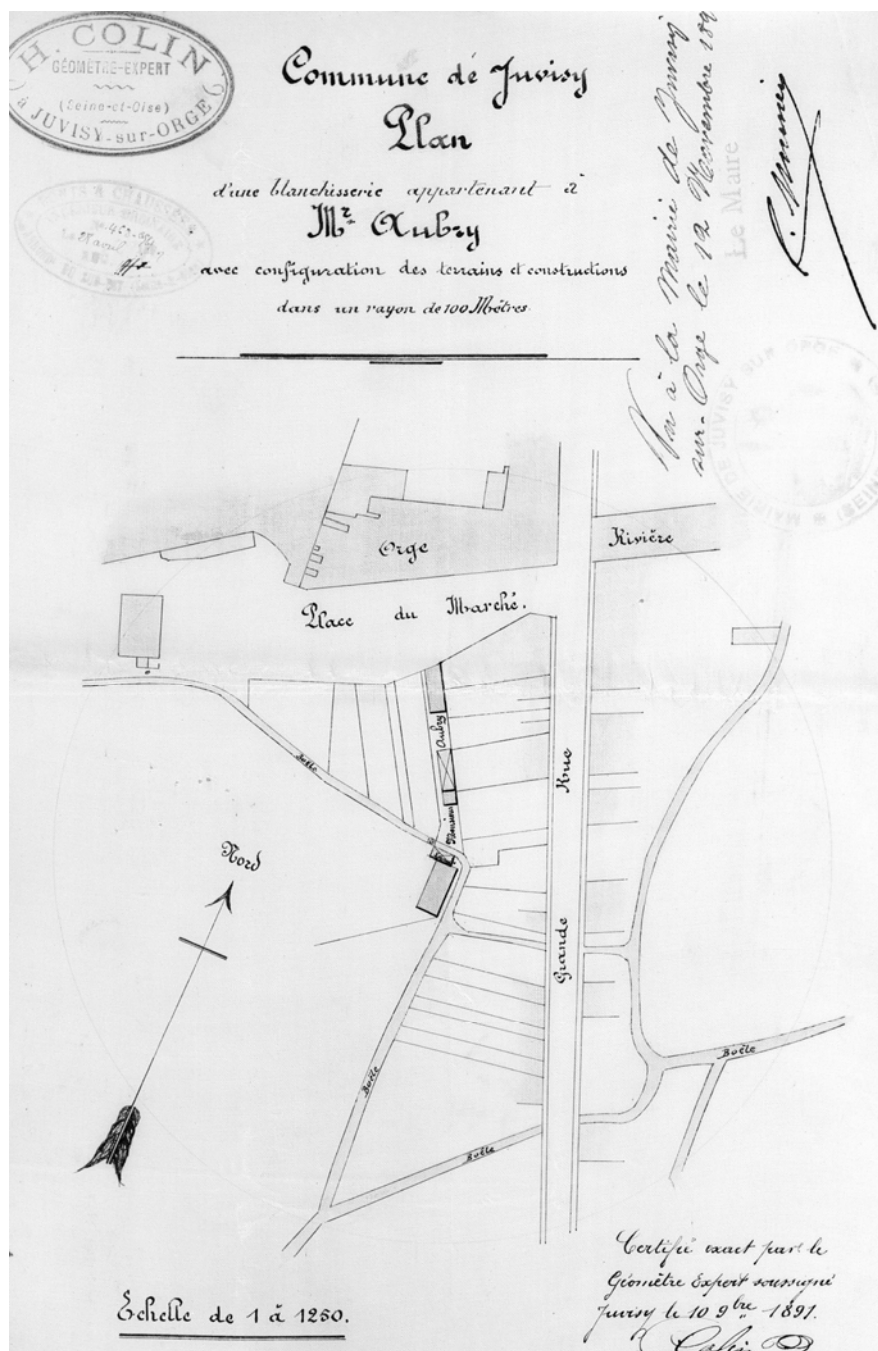
91 - Juvisy-sur-Orge, présentation de la commune

<p>doc041</p>	<p>Plan d'occupation de la parcelle C10 de la propriété Kuhn par la fabrique d'engrais insecticide projetée, située entre la rue de Montessuy et la rue de Montenard, plan sur calque de 1889.</p> <p>Archives départementales de l'Essonne, Chamarande, 5 M 23 dossier 616.</p>	<p>(c) Région Ile-de-France - Inventaire général du patrimoine culturel ; (c) Conseil général de l'Essonne / Ayrault, Philippe 02910653X</p>
---------------	--	--



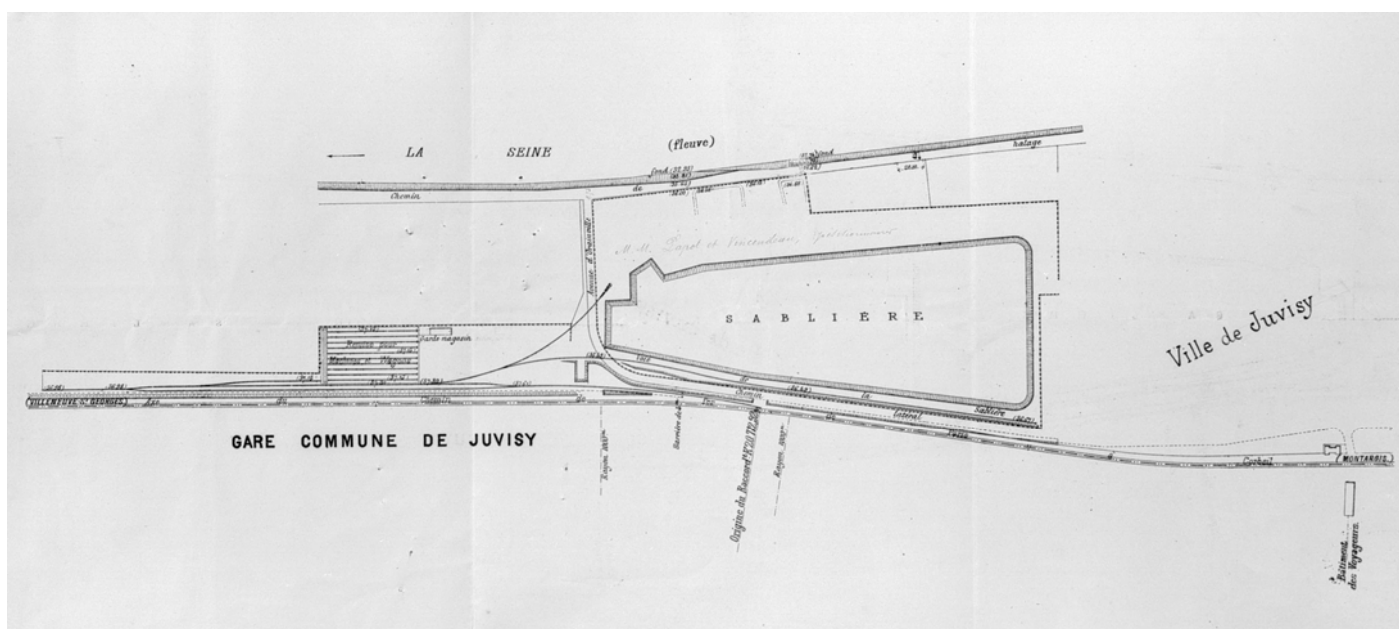
91 - Juvisy-sur-Orge, présentation de la commune

doc042	<p>Plan de situation de la parcelle par la blanchisserie Aubry projetée, située entre la place Anatole France (anciennement du Marché) et la rue Jules Ferry, plan sur calque signé H. Colin, géomètre à Juvisy, octobre 1891</p> <p>Archives départementales de l'Essonne, Chamarande, 7 S carton 71 liasse 1890-1899.</p>	<p>(c) Région Ile-de-France - Inventaire général du patrimoine culturel ; (c) Conseil général de l'Essonne / Ayrault, Philippe 02910655X</p>
--------	---	--



## 91 - Juvisy-sur-Orge, présentation de la commune

doc043	<p>Gare de Juvisy-Dépôt : plan de la remise à machines et à wagons de la ligne Paris-Corbeil située entre les voies et la Seine, daté du 16 mai 1892.</p> <p>Archives départementales de l'Essonne, Chamarande, 3 S 22.</p>	<p>(c) Région Ile-de-France - Inventaire général du patrimoine culturel ; (c) Conseil général de l'Essonne / Ayrault, Philippe 02910632X</p>
--------	---	--



## 91 - Juvisy-sur-Orge, présentation de la commune


doc044	<p>Plan de situation et de l'environnement de l'usine de fabrication de matériaux de construction. Plan sur calque, 1896, auteur inconnu.</p> <p>Archives départementales de l'Essonne, Chamarande, 5 M 23 dossier 616.</p>	<p>(c) Région Ile-de-France - Inventaire général du patrimoine culturel ; (c) Conseil général de l'Essonne / Ayrault, Philippe 02910650X</p>
--------	---	--





91 - Juvisy-sur-Orge, présentation de la commune

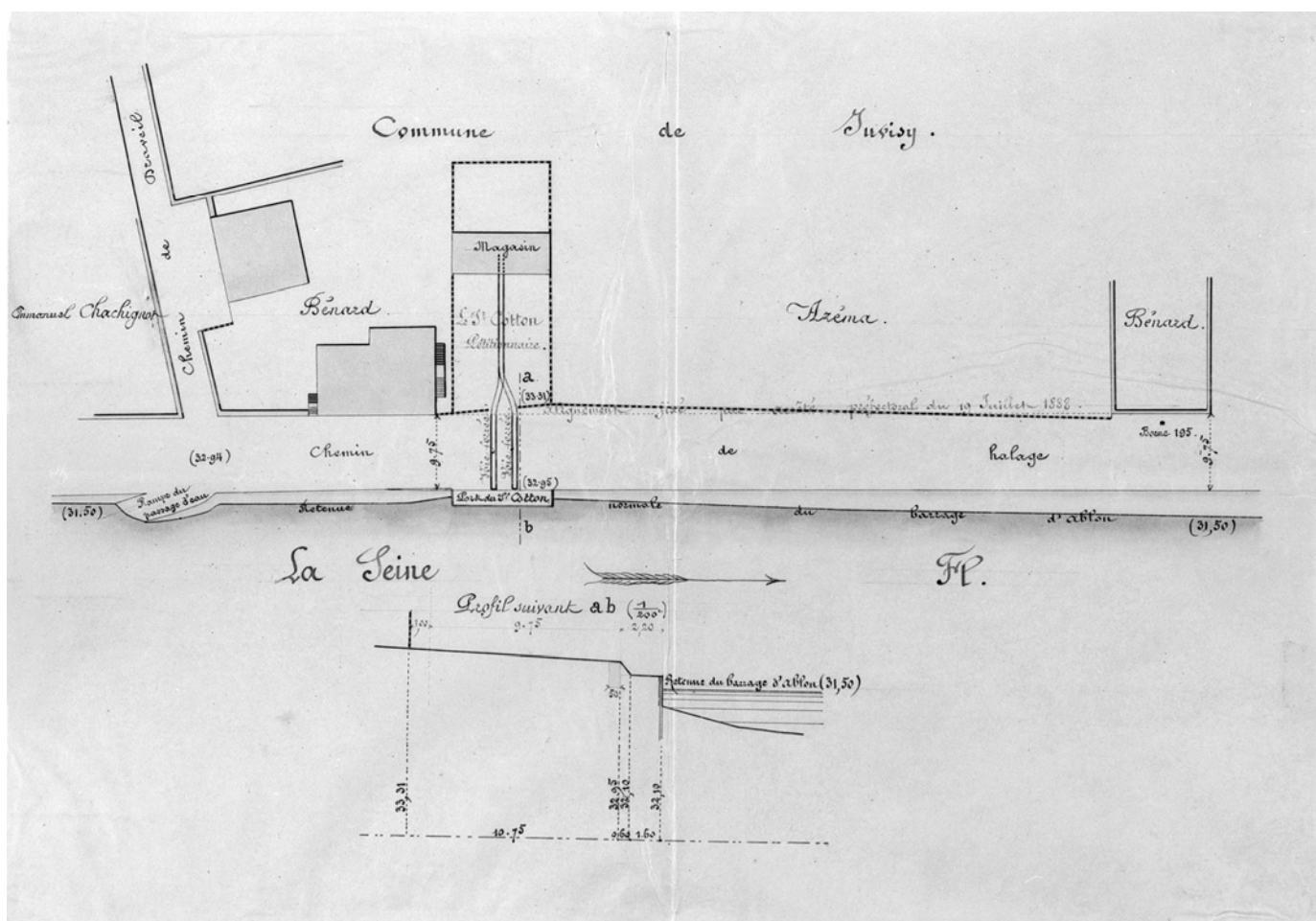
doc045	Affiche publicitaire montrant une sélection des produits de l'usine de céramique Mosaïques françaises ; s. d. affiche publicitaire.  Maison de banlieue et de l'architecture, Athis-Mons.	(c) Région Ile-de-France - Inventaire général du patrimoine culturel ; (c) Conseil général de l'Essonne ; / Ayrault, Philippe 07911858NUCA 04910419VA
--------	---	---





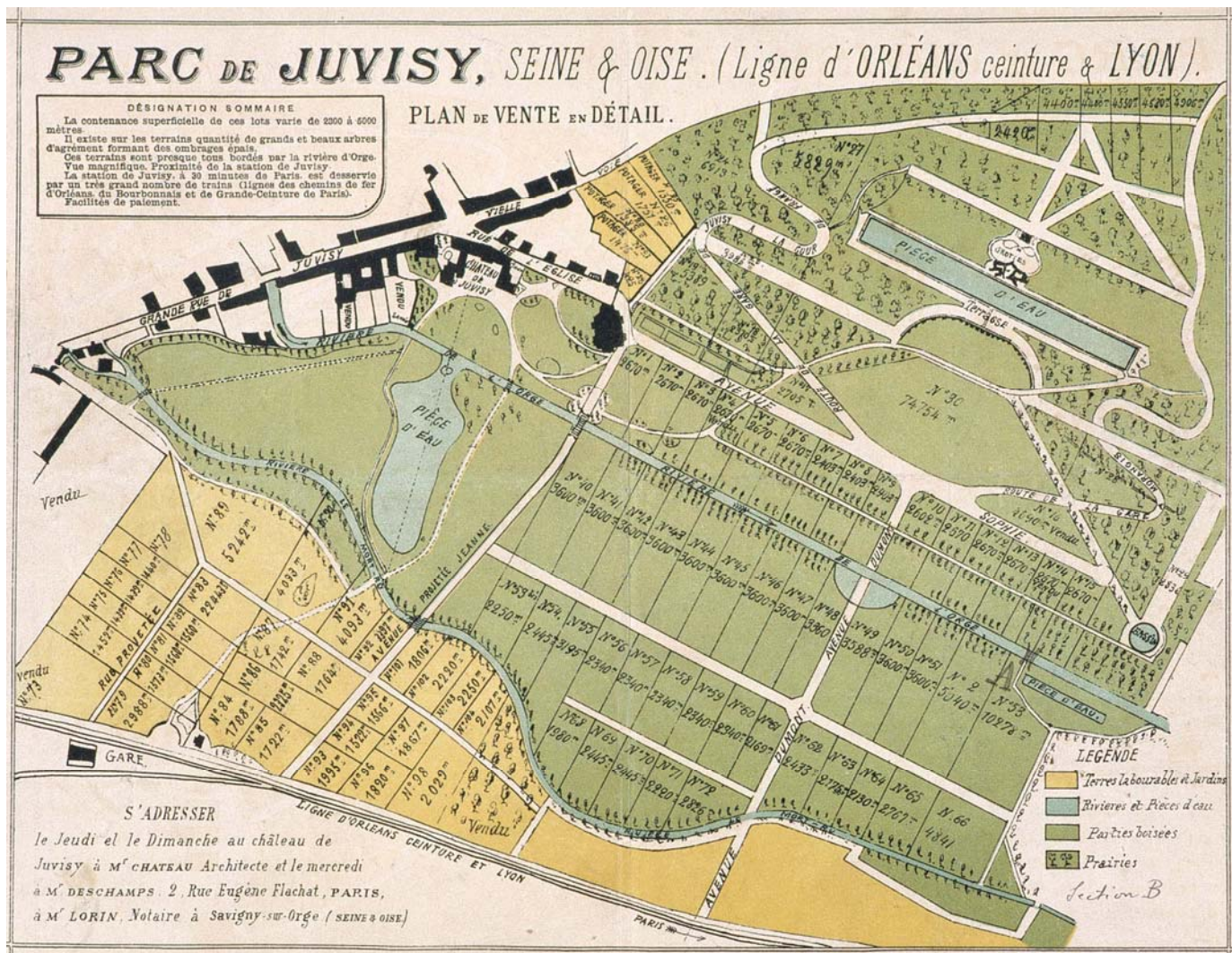
91 - Juvisy-sur-Orge, présentation de la commune

doc046	<p>Plan de situation de l'entreprise H. Cotton en bord de Seine, avec son projet d'implanter un quai particulier : plan sur calque non daté</p> <p>Archives départementales de l'Essonne, Chamarande, 3 S 18.</p>	<p>(c) Région Ile-de-France - Inventaire général du patrimoine culturel ; (c) Conseil général de l'Essonne / Ayrault, Philippe 02910642X</p>
--------	---	--



91 - Juvisy-sur-Orge, présentation de la commune

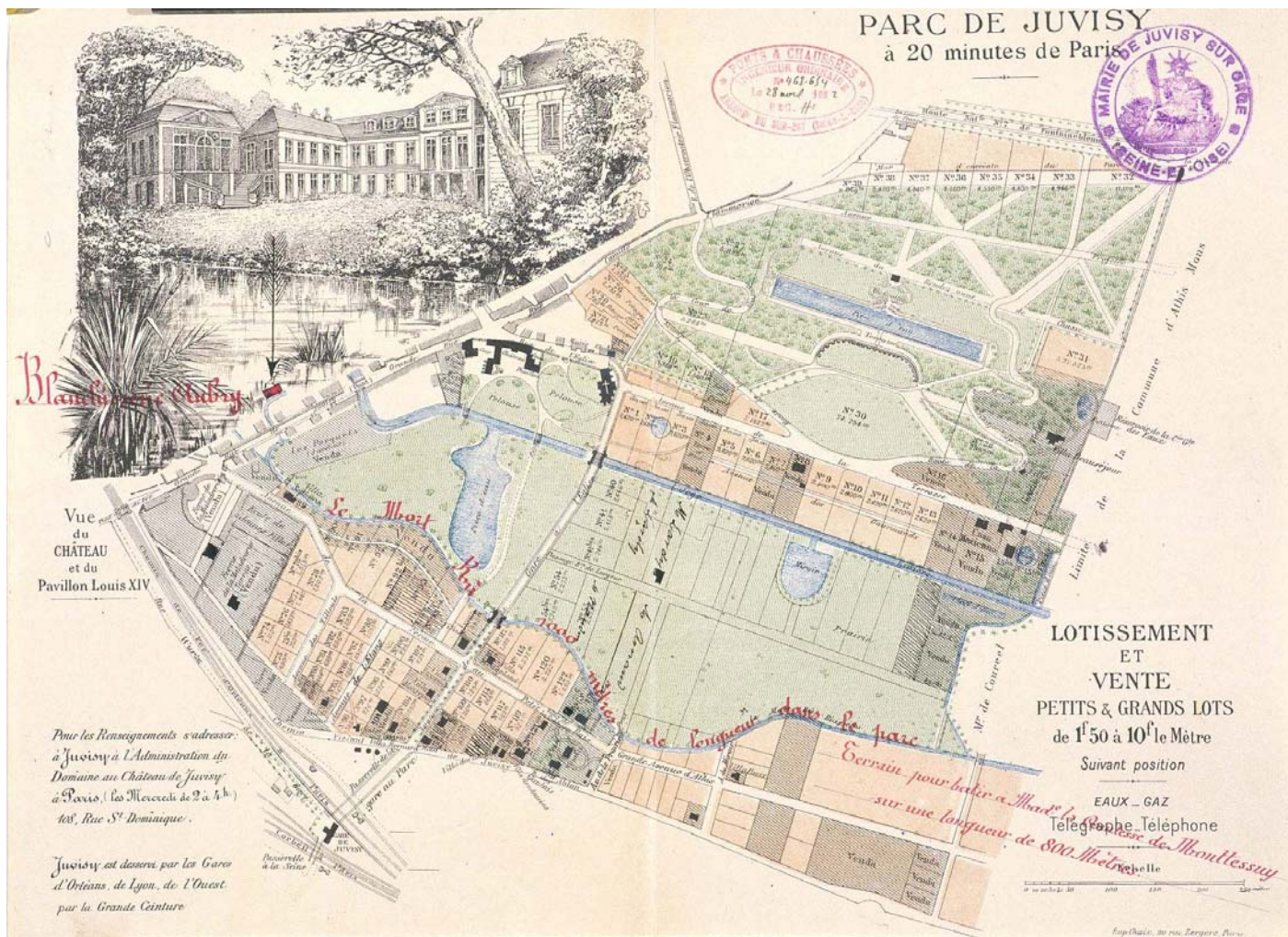
<p>doc047</p>	<p>Plan du lotissement du parc de Juvisy, dressé vers 1888, montrant le découpage des lots non encore bâtis.</p> <p>Archives départementales de l'Essonne, Chamarande, 7 S carton 74, liasse 1880-1889.</p>	<p>(c) Région Ile-de-France - Inventaire général du patrimoine culturel ; (c) Conseil général de l'Essonne / Ayrault, Philippe 02910570XA 02910569X ; 02910571XA</p>
---------------	---	--





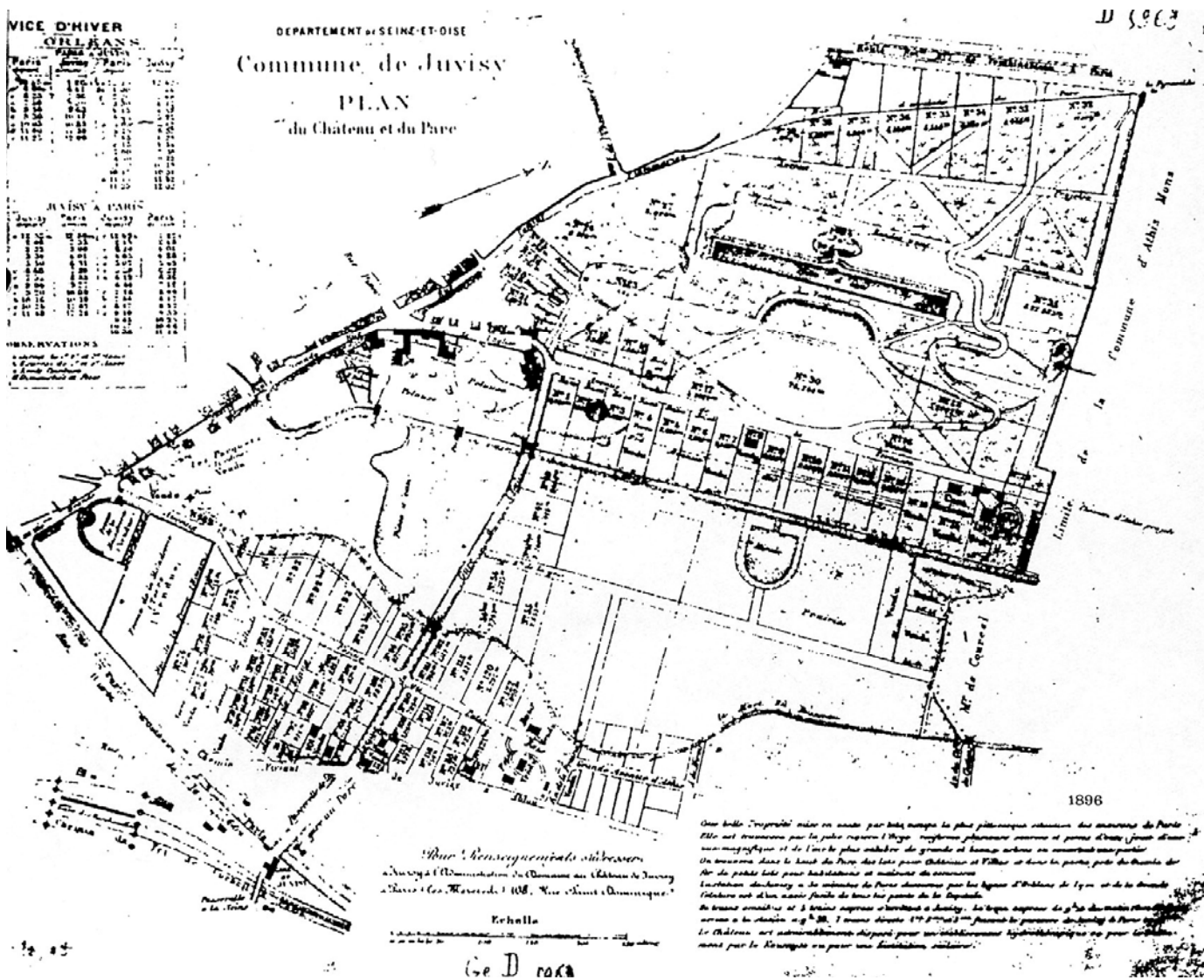
91 - Juvisy-sur-Orge, présentation de la commune

<p>doc048</p>	<p>Plan du lotissement du parc de Juvisy, dressé vers 1892, montrant le découpage du parc et les premiers lots bâtis.</p> <p>Archives départementales de l'Essonne, Chamarande, 7 S carton 71, liasse 1890-1899.</p>	<p>(c) Région Ile-de-France - Inventaire général du patrimoine culturel ; (c) Conseil général de l'Essonne / Ayrault, Philippe 02910573XA 02910572X ; 02910574XA</p>
---------------	--	--



91 - Juvisy-sur-Orge, présentation de la commune

doc049	<p>Plan de la commune de Juvisy de 1896, en cours de lotissement : document publicitaire destiné à faciliter la vente de lots en insistant sur la proximité de la gare et la fréquence de la desserte des trains de banlieue. Dessin aquareillé sur papier fort.</p> <p>Bibliothèque nationale de France, Paris, Ge D 5963.</p>	<p>(c) Région Ile-de-France - Inventaire général du patrimoine culturel ; (c) Conseil général de l'Essonne ; (c) Ministère de la culture / Bazaud, Chloé 07911850NUC</p>
--------	---	--



**91 - Juvisy-sur-Orge**, présentation de la commune

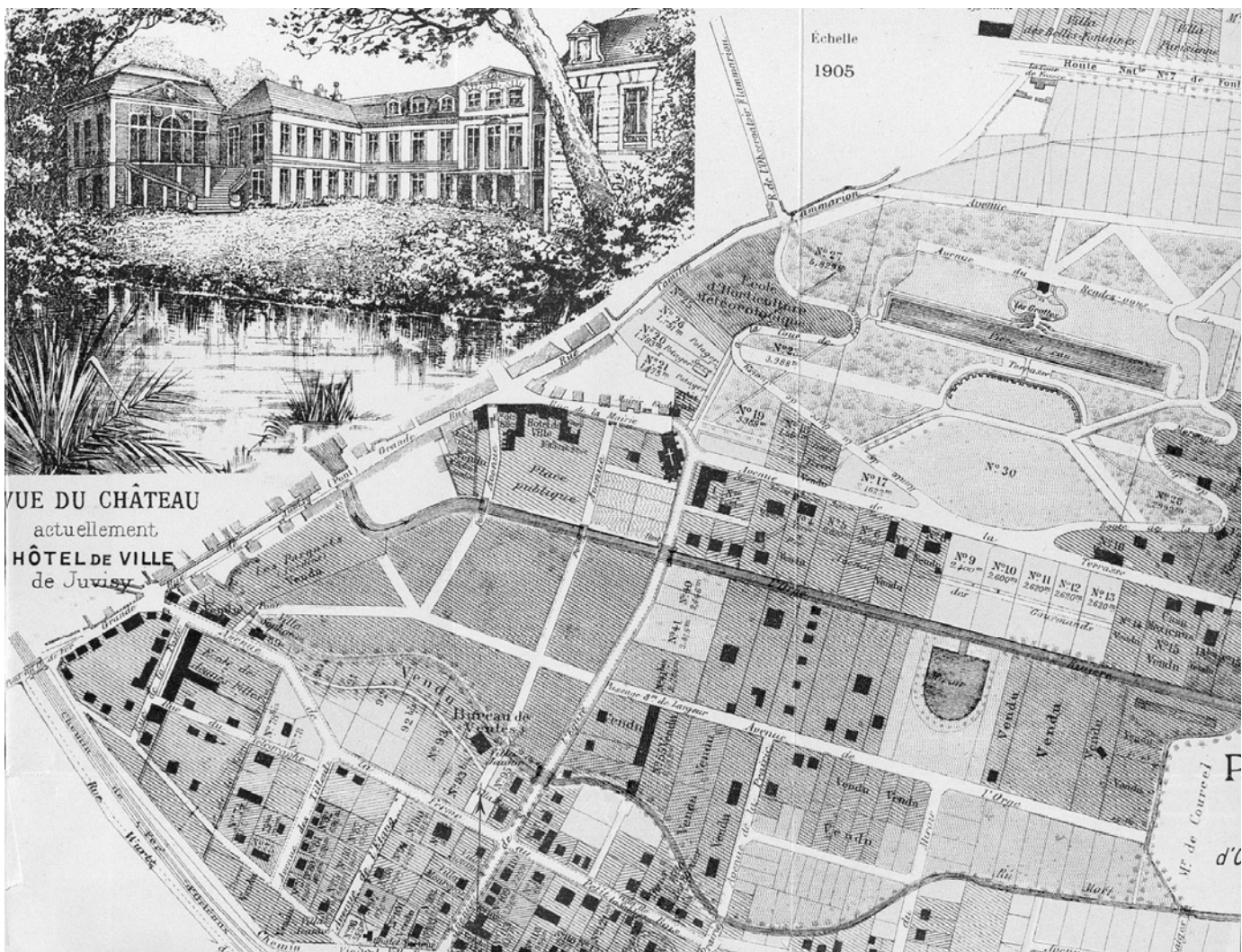
**PLANS GÉNÉRAUX, AMÉNAGEMENT ET  
RECONSTRUCTION (20<sup>e</sup> siècle)**

---



91 - Juvisy-sur-Orge, présentation de la commune

doc050	Plan du centre-ville vers 1900. "Juvisy-sur-Orge, chroniques du Hurepoix" / abbé Pierre Bonnin, A. Marquignon, 1905 Archives départementales de l'Essonne, Chamarande.	(c) Région Ile-de-France - Inventaire général du patrimoine culturel ; (c) Conseil général de l'Essonne / Ayrault, Philippe 01910608X
--------	--	---





91 - Juvisy-sur-Orge, présentation de la commune

doc051	<p>Détail de la Carte de France au 1/50 000e, type 1900 du Service géographique des armées : extrait de la feuille de Corbeil n°XXIII-15, reproduction en format réduit.                  Institut géographique national, cartothèque, Saint-Mandé.</p>	<p>(c) Région Ile-de-France - Inventaire général du patrimoine culturel ; (c) Conseil général de l'Essonne ; (c) IGN / Bazaud, Chloé 07911849NUC</p>
--------	---	--





91 - Juvisy-sur-Orge, présentation de la commune

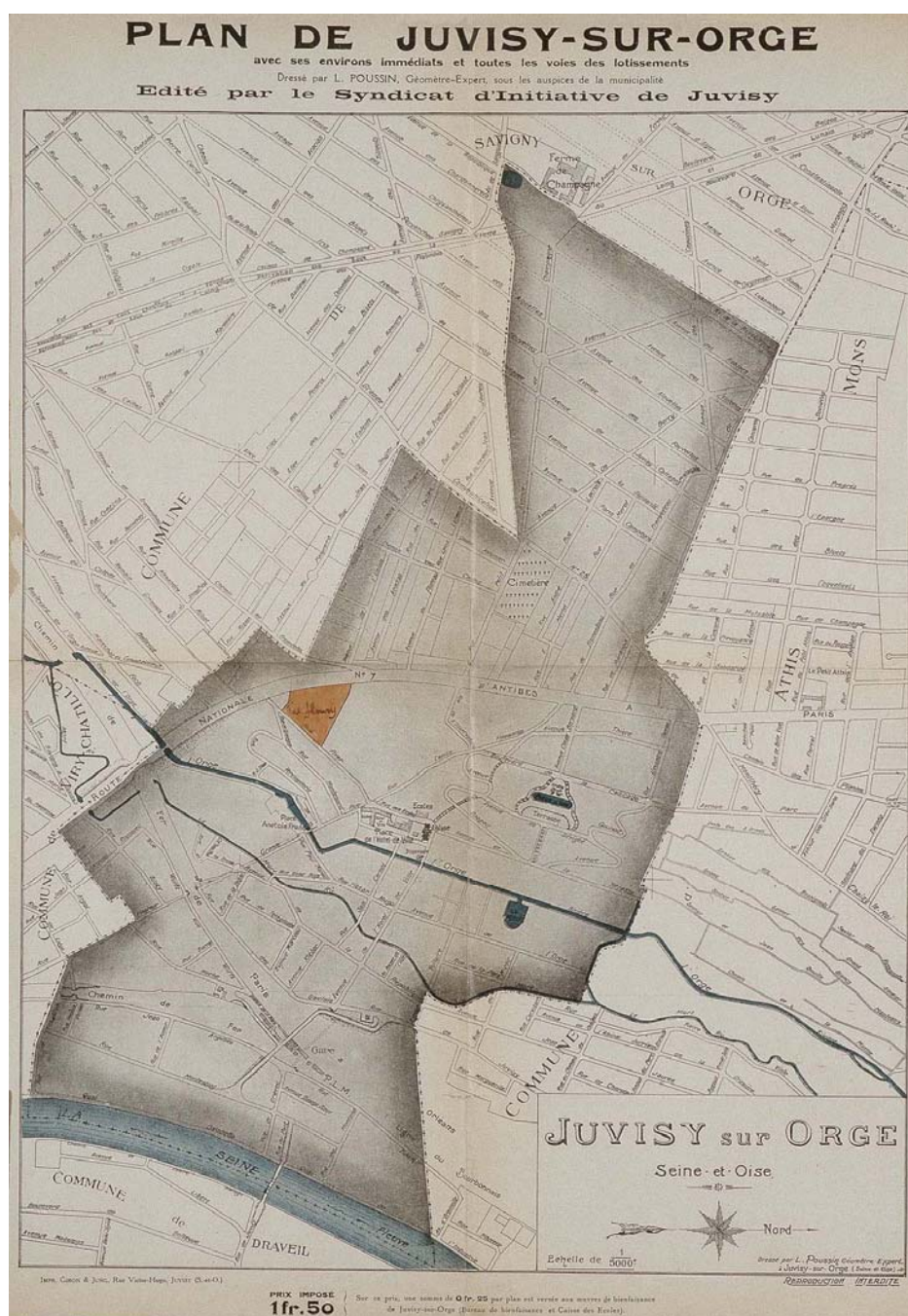
doc052	Détail de la Carte de France au 1/50 000e, type 1922 du Service géographique des armées : extrait de la feuille de Corbeil n°XXIII-15, révisée en 1933-1934, reproduction en format réduit. Institut géographique national, cartothèque, Saint-Mandé.	(c) Région Ile-de-France - Inventaire général du patrimoine culturel ; (c) Conseil général de l'Essonne ; (c) IGN / Bazaud, Chloé 07911852NUC
--------	--	---





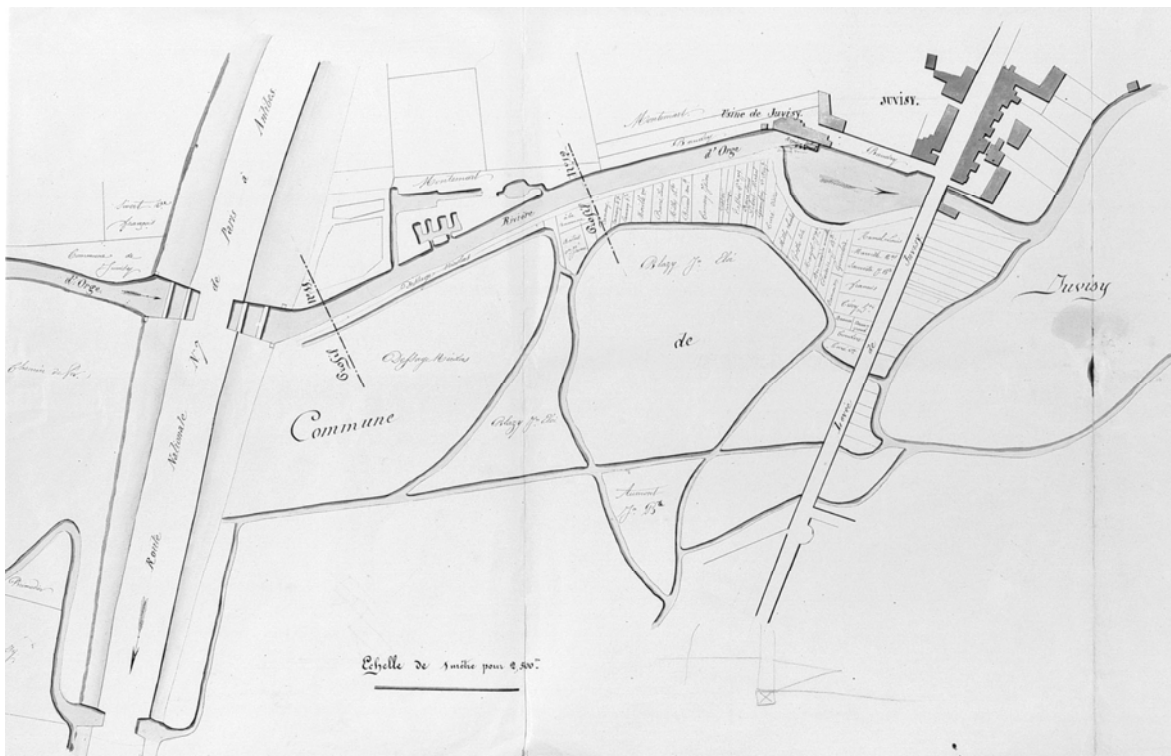
## 91 - Juvisy-sur-Orge, présentation de la commune

doc053	<p>Plan officiel de la ville de Juvisy levé par le géomètre L. Poussin vers 1927 pour le Syndicat d'initiative municipal.</p> <p>Archives départementales de l'Essonne, Chamarande, 9 S dossier 81.</p>	<p>(c) Région Ile-de-France - Inventaire général du patrimoine culturel ; (c) Conseil général de l'Essonne / Ayraut, Philippe (reproduction) 05910166XA / 05910167XA</p>
--------	---	--



91 - Juvisy-sur-Orge, présentation de la commune

doc054	<p>Plan de l'Orge et de ses différents bras morts (boëllés) au cours de sa traversée de la commune de Juvisy, plan aquarellé anonyme, 1928.</p> <p>Archives départementales de l'Essonne, Chamarande, 7 S carton 174 liasse rivière d'Orge.</p>	<p>(c) Région Ile-de-France - Inventaire général du patrimoine culturel ; (c) Conseil général de l'Essonne / Ayrault, Philippe 02910657X</p>
--------	---	--





## 91 - Juvisy-sur-Orge, présentation de la commune

doc055	<p>Détail du Plan directeur du Service géographique des armées : extrait de la feuille d'Athis-Mons, au 1/10 000e, datant de 1933 : reproduction en format réduit.</p> <p>Institut géographique national, cartotheque, Saint-Mandé.</p>	<p>(c) Région Ile-de-France - Inventaire général du patrimoine culturel ; (c) Conseil général de l'Essonne ; (c) IGN / Bazaud, Chloé 07911853NUC</p>
--------	---	--



## 91 - Juvisy-sur-Orge, présentation de la commune

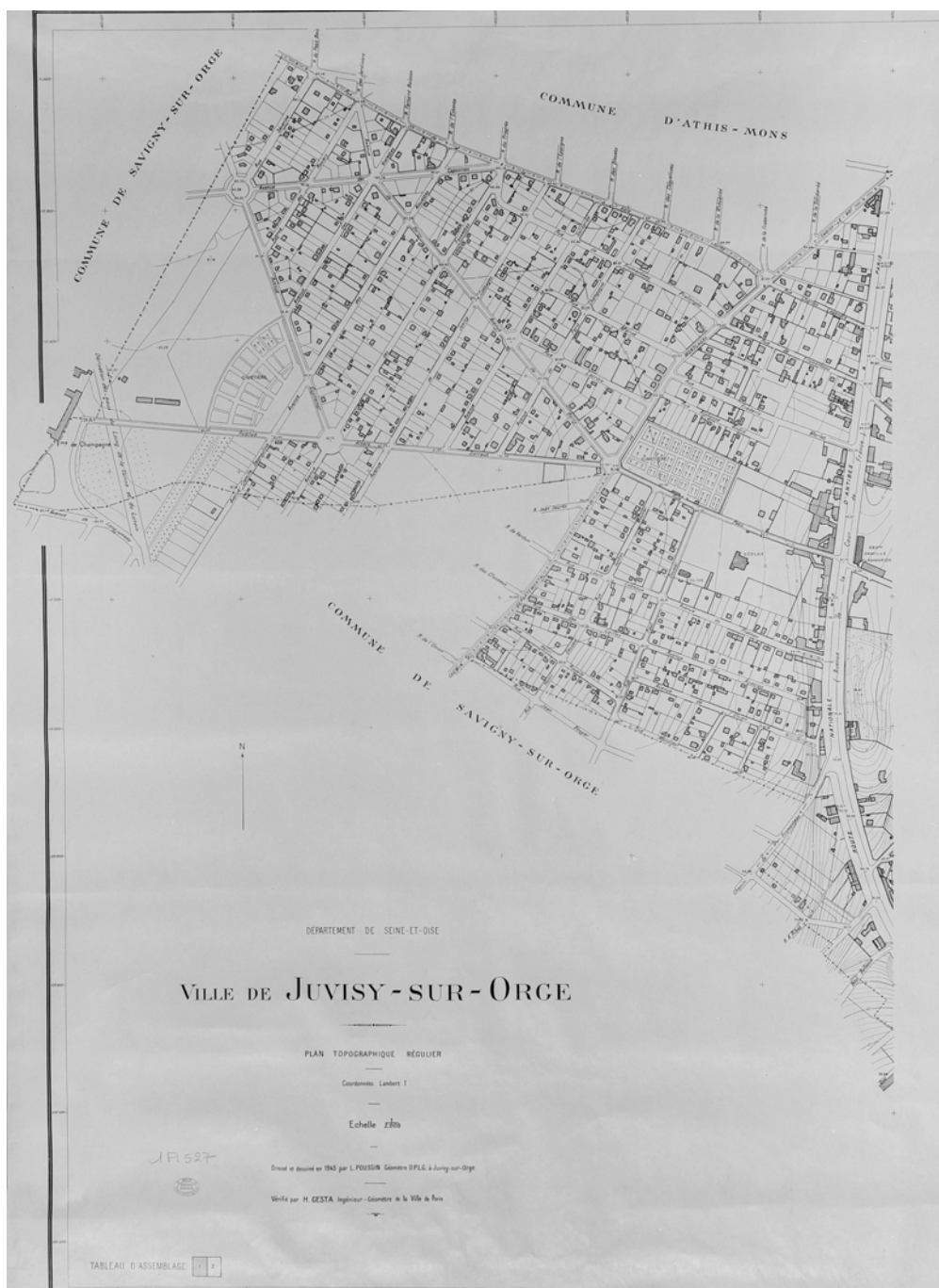
doc056	<p>Plan topographique de Juvisy dressé par L. Poussin en 1945 : plan d'ensemble de la commune.</p> <p>Archives départementales de l'Essonne, Chamarande, 1 Fi 524-528.</p>	<p>(c) Région Ile-de-France - Inventaire général du patrimoine culturel ; (c) Conseil général de l'Essonne / Ayrault, Philippe 02910564X</p>
--------	--	--





## 91 - Juvisy-sur-Orge, présentation de la commune

doc057	<p>Plan topographique de Juvisy dressé par L. Poussin en 1945 : plan de la moitié ouest de la commune.</p> <p>Archives départementales de l'Essonne, Chamarande, 1 Fi 524-528.</p>	<p>(c) Région Ile-de-France - Inventaire général du patrimoine culturel ; (c) Conseil général de l'Essonne / Ayrault, Philippe 02910568X</p>
--------	--	--



## 91 - Juvisy-sur-Orge, présentation de la commune

doc058	Plan topographique de Juvisy dressé par L. Poussin en 1945 : plan de la moitié est de la commune.  Archives départementales de l'Essonne, Chamarande, 1 Fi 524-528.	(c) Région Ile-de-France - Inventaire général du patrimoine culturel ; (c) Conseil général de l'Essonne / Ayrault, Philippe 02910567X
--------	---	---



## 91 - Juvisy-sur-Orge, présentation de la commune

doc059	<p>Plan topographique de Juvisy dressé par L. Poussin en 1945 : plan de la moitié est de la commune.</p> <p>Archives départementales de l'Essonne, Chamarande, 1 Fi 524-528.</p>	<p>(c) Région Ile-de-France - Inventaire général du patrimoine culturel ; (c) Conseil général de l'Essonne / Ayrault, Philippe 02910566X</p>
--------	--	--



## 91 - Juvisy-sur-Orge, présentation de la commune

doc060	<p>Plan topographique de Juvisy dressé par L. Poussin en 1945 : plan du centre de la commune.</p> <p>Archives départementales de l'Essonne, Chamarande, 1 Fi 524-528.</p>	<p>(c) Région Ile-de-France - Inventaire général du patrimoine culturel ; (c) Conseil général de l'Essonne / Ayrault, Philippe 02910563X</p>
--------	---	--



## 91 - Juvisy-sur-Orge, présentation de la commune

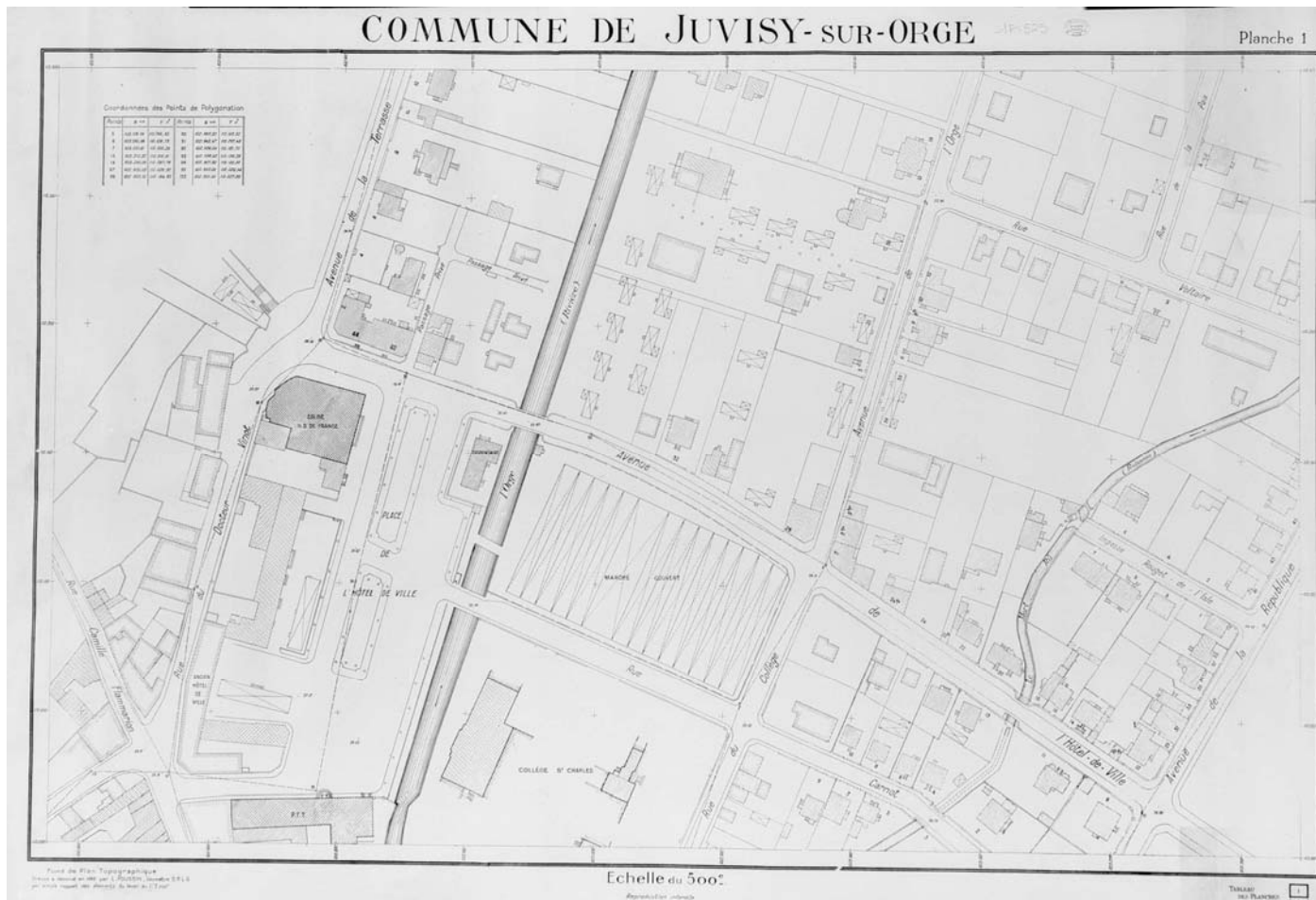
doc061	<p>La gare et l'interconnexion des réseaux : plan topographique de Juvisy dressé par L. Poussin en 1945 : plan du quartier de la gare et du bord de Seine.</p> <p>Archives départementales de l'Essonne, Chamarande, 1 Fi 524-528.</p>	<p>(c) Région Ile-de-France - Inventaire général du patrimoine culturel ; (c) Conseil général de l'Essonne / Ayrault, Philippe 02910565X</p>
--------	--	--





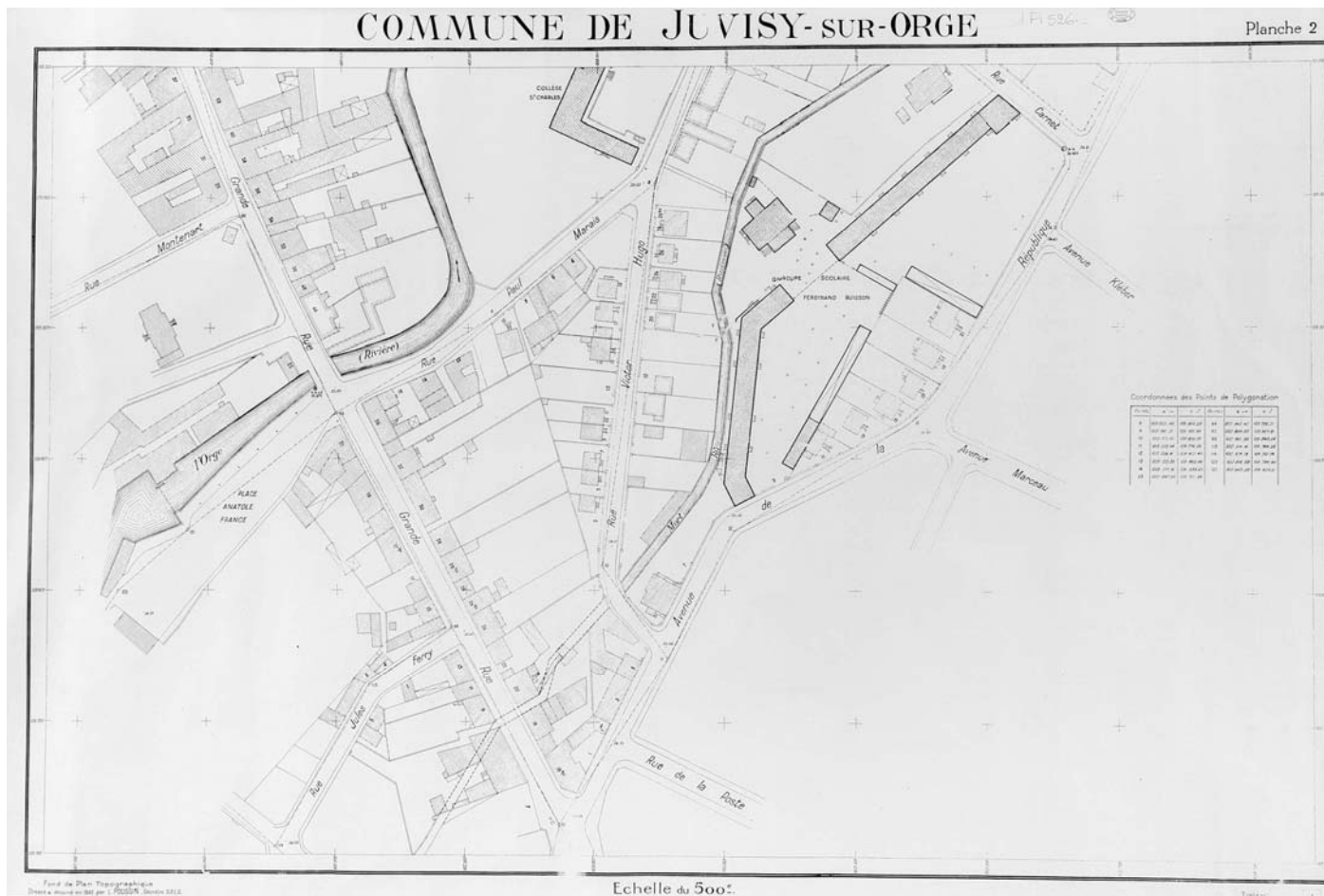
91 - Juvisy-sur-Orge, présentation de la commune

doc062	<p>Plan topographique de Juvisy dressé par L. Poussin en 1945 : planche 1 (le centre-ville).</p> <p>Archives départementales de l'Essonne, Chamarande, 1 Fi 524-528.</p>	<p>(c) Région Ile-de-France - Inventaire général du patrimoine culturel ; (c) Conseil général de l'Essonne / Ayrault, Philippe 02910561X</p>
--------	--	--



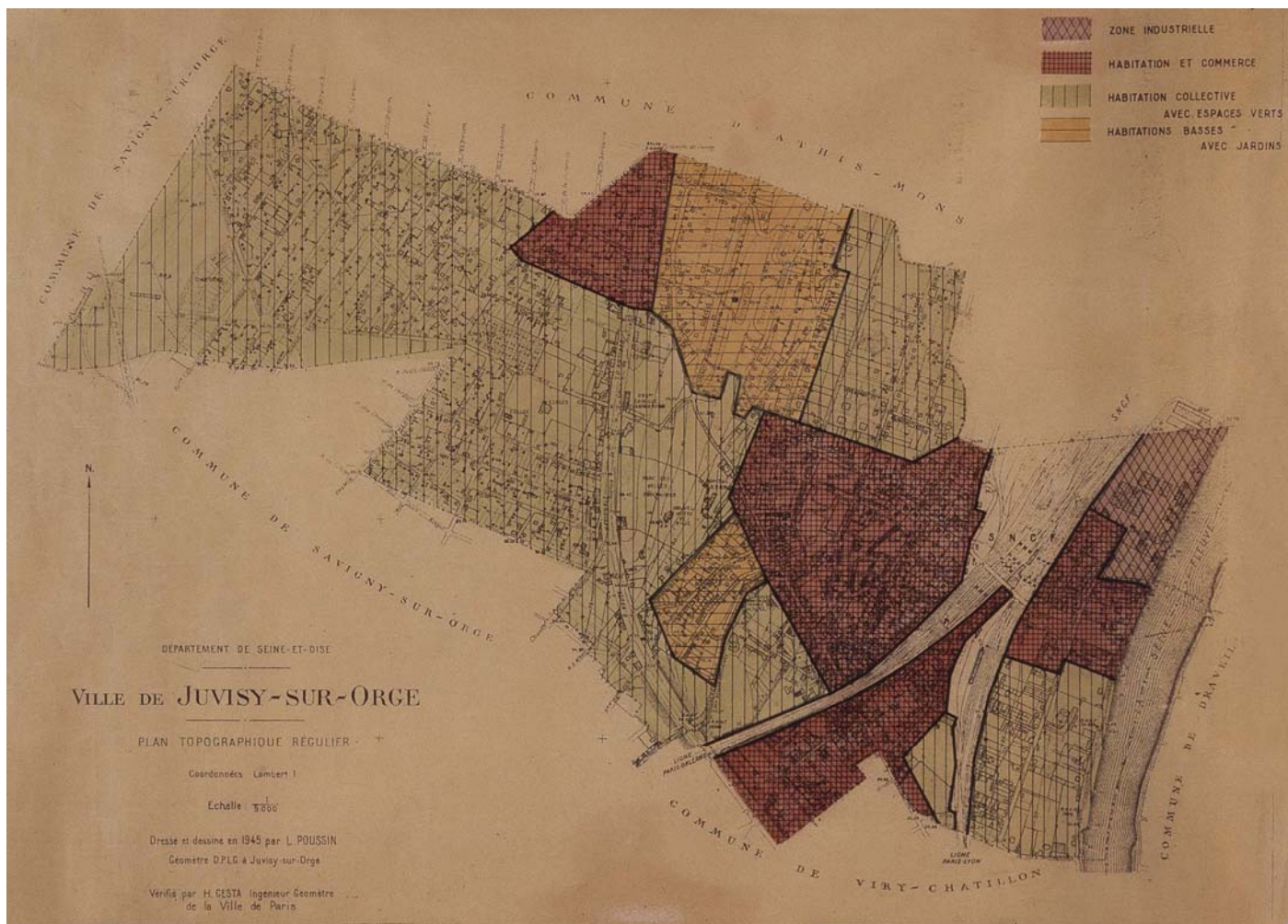
91 - Juvisy-sur-Orge, présentation de la commune

doc063	Plan topographique de Juvisy dressé par L. Poussin en 1945 : planche 2 (la grande-rue et ses abords).  Archives départementales de l'Essonne, Chamarande, 1 Fi 524-528.	(c) Région Ile-de-France - Inventaire général du patrimoine culturel ; (c) Conseil général de l'Essonne / Ayrault, Philippe 02910562X
--------	---	---



## 91 - Juvisy-sur-Orge, présentation de la commune

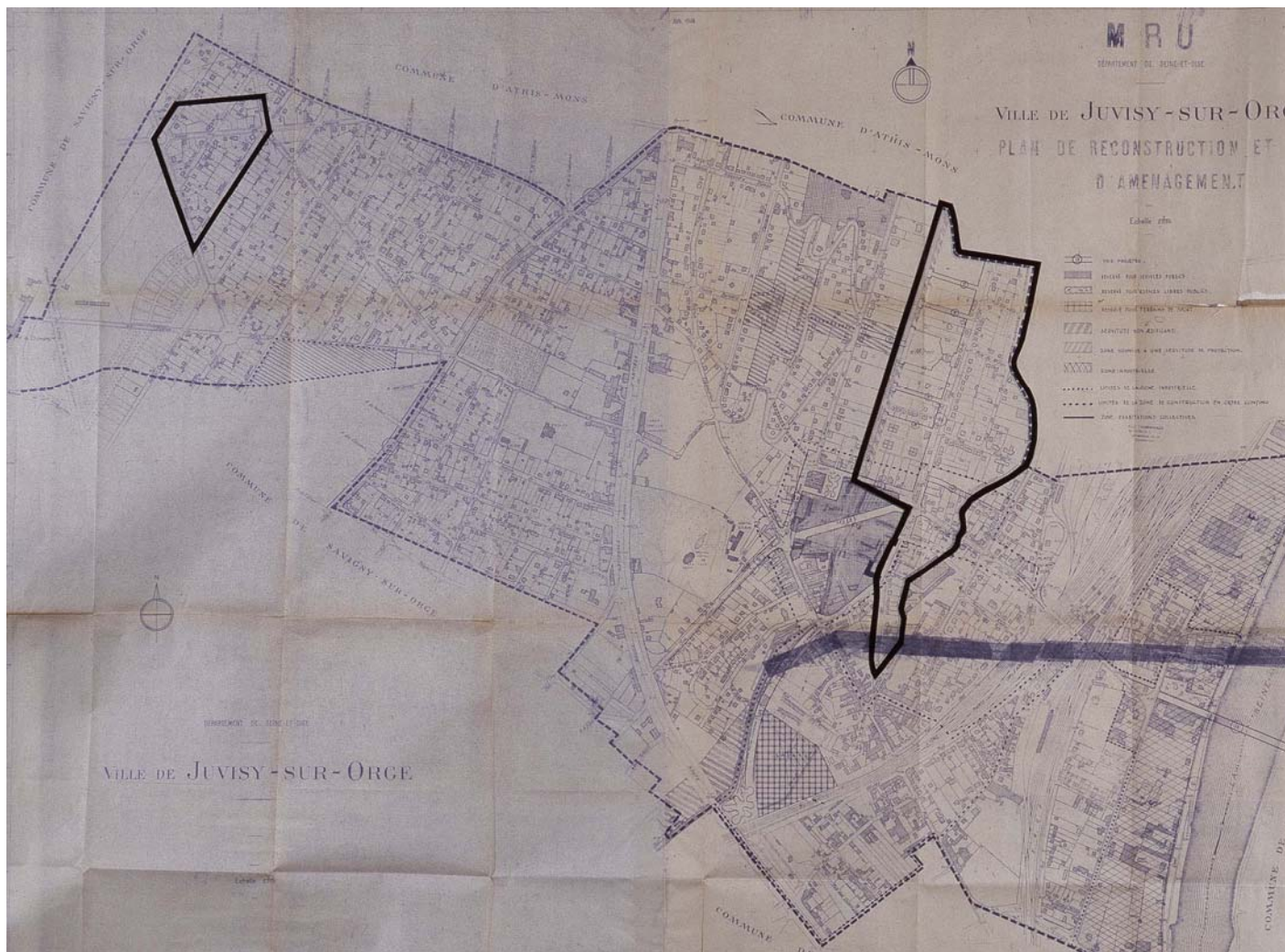
doc064	<p>Plan de la commune de Juvisy dressé en 1945 par l'ingénieur topomètre L. Poussin, portant la répartition des 4 zones distinguées en fonction de leur affectation industrielle, résidentielle et commerciale, résidentielle collective, résidentielle individuelle.</p> <p>Dessin à la plume aquarellé sur papier, format 70x100cm environ..</p> <p>Archives communales de Juvisy-sur-Orge, Juvisy-sur-Orge, 1/M-8/9.</p>	<p>(c) Région Ile-de-France - Inventaire général du patrimoine culturel ; (c) Conseil général de l'Essonne ; (c) Ville de Juvisy-sur-Orge / Ayrault, Philippe (reproduction)</p> <p>05910960XA 05910961XA</p>
--------	---	---





## 91 - Juvisy-sur-Orge, présentation de la commune

doc065	<p>Plan de reconstruction et d'aménagement de la ville de Juvisy de 1946, avec le cachet du MRU.</p> <p>Archives départementales de l'Essonne, Chamarande, 840 W 1.</p>	<p>(c) Région Ile-de-France - Inventaire général du patrimoine culturel ; (c) Conseil général de l'Essonne / Ayrault, Philippe (reproduction) 05910170XA 05910171XA ; 03910219X</p>
--------	---	---



91 - Juvisy-sur-Orge, présentation de la commune

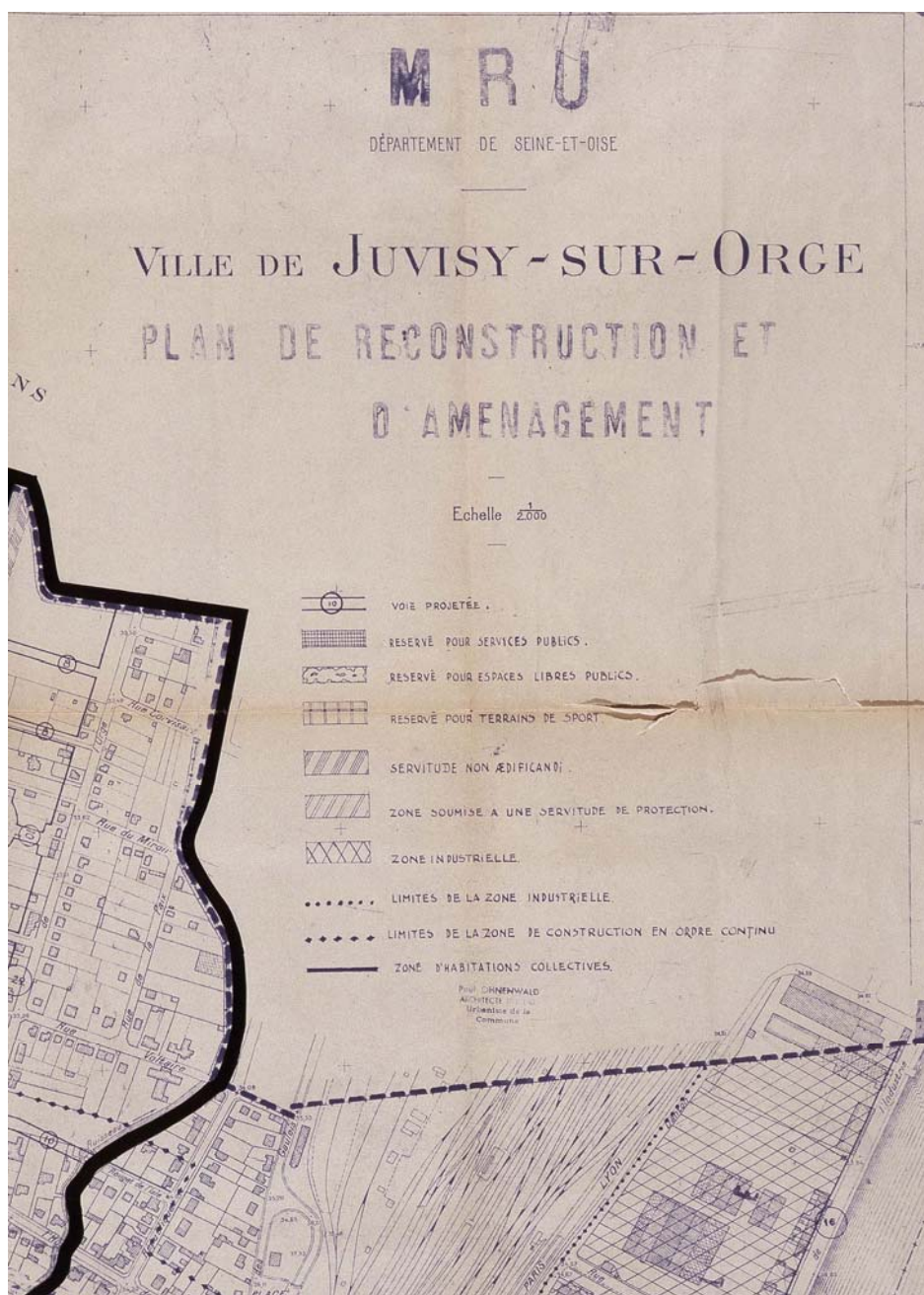
doc066	<p>Détail du Plan de Reconstruction et d'Aménagement de Juvisy signé Paul Ohnenwald, architecte-urbaniste, portant le cachet du Ministère de la Reconstruction et de l'Urbanisme, vers 1946 : vue partielle.</p> <p>Archives départementales de l'Essonne, Chamarande, 840 W 1.</p>	<p>(c) Région Ile-de-France - Inventaire général du patrimoine culturel ; (c) Conseil général de l'Essonne / Ayrault, Philippe (reproduction) 07910063XA / 07910064XA</p>
--------	---	---





## 91 - Juvisy-sur-Orge, présentation de la commune

doc067	<p>Plan de reconstruction et d'aménagement de la ville de Juvisy de 1946, avec le cachet du MRU : détail de la légende.</p> <p>Archives départementales de l'Essonne, Chamarande, 840 W 1.</p>	<p>(c) Région Ile-de-France - Inventaire général du patrimoine culturel ; (c) Conseil général de l'Essonne / Ayrault, Philippe (reproduction) 05910150XA 05910151XA</p>
--------	--	---



doc068	Encart publicitaire en faveur de l'effort de la reconstruction nationale, publié dans "Le Républicain" du 12 octobre 1945, au verso de l'édition de Corbeil.  Archives départementales de l'Essonne, Chamarande, JAL 7/1.	(c) Région Ile-de-France - Inventaire général du patrimoine culturel ; (c) Conseil général de l'Essonne / Ayrault, Philippe (reproduction) 07910167XA 07910168XA
--------	---	--



Depuis un an  
*Ça va déjà mieux :*

<b>5.000 LOCOMOTIVES</b> ont été remises en service	<b>85.000 WAGONS</b> ont été remis en service	<b>5.600 PÉNICHES</b> ont été rendues à la navigation
--	--	--

**BRAVO LES CHEMINOTS !**  
A la libération, il ne nous restait plus que 2.900 machines. Nous en avons donc aujourd'hui 7.900. Mais en 1939, nous en possédions 9.100 de plus.

**TRÈS BIEN LA SNCF !**  
A la libération il ne nous en restait plus que 188.000. Nous en avons donc aujourd'hui 273.000. Mais en 1939 nous en possédions 227.000 de plus.

**BRAVO LES CHANTIERS !**  
A la libération il nous restait 2.900 péniches. Nous en avons donc aujourd'hui 8.500. Mais en 1939 nous en possédions 4.300 de plus.

**RETROUSSONS NOS MANCHES**  
*Ça ira encore mieux !*





## 91 - Juvisy-sur-Orge, présentation de la commune

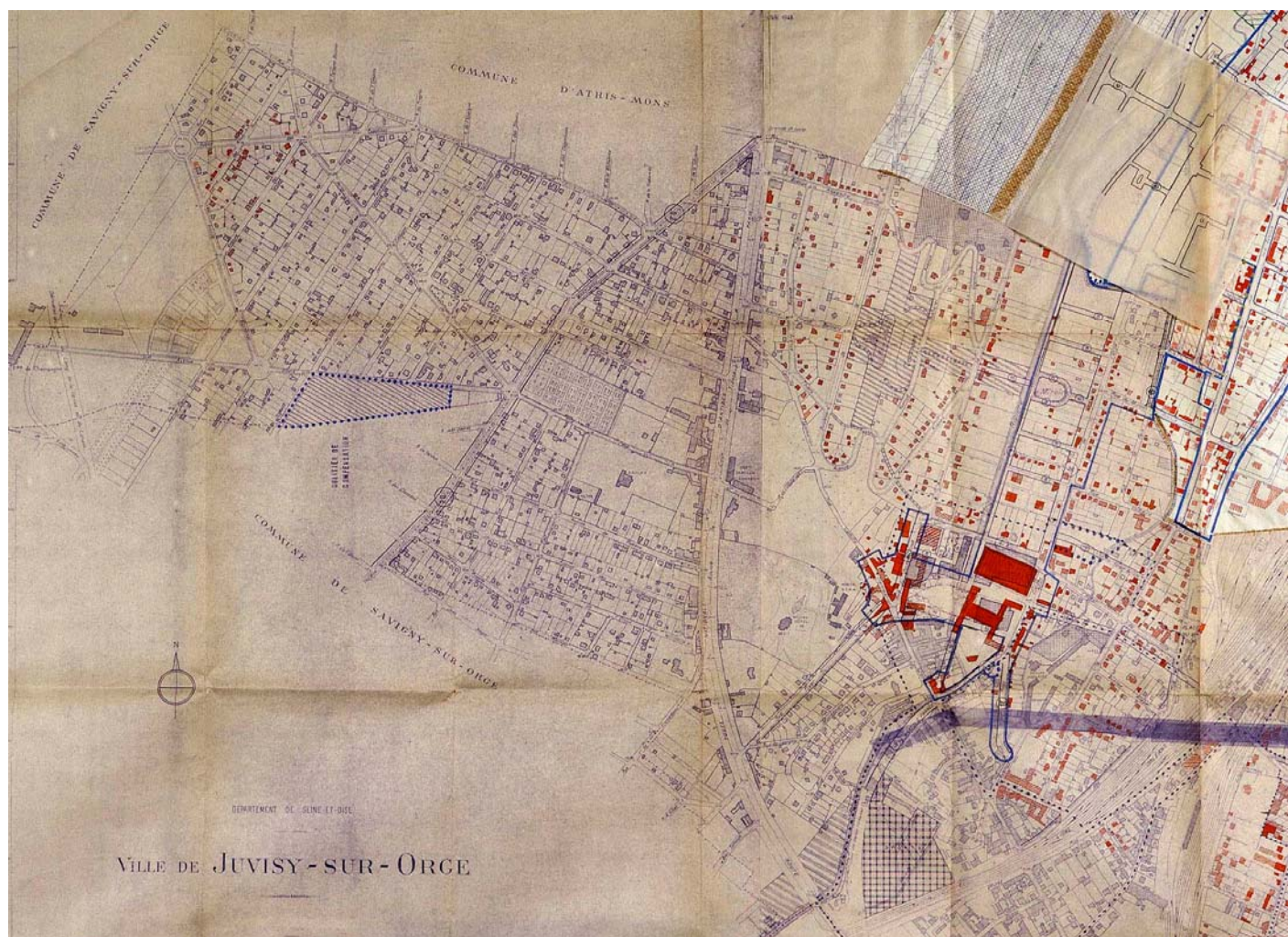
doc069	<p>Plan de reconstruction et d'aménagement de la ville de Juvisy, non daté (1947 environ), portant en rouge les bâtiments totalement détruits : ensemble du document.</p> <p>Archives départementales de l'Essonne, Chamarande, 840 W 1.</p>	<p>(c) Région Ile-de-France - Inventaire général du patrimoine culturel ; (c) Conseil général de l'Essonne / Ayrault, Philippe (reproduction) 05910154XA 05910155XA</p>
--------	--	---





## 91 - Juvisy-sur-Orge, présentation de la commune

doc070	<p>Plan dressé à partir du plan topographique levé en 1945 par le géomètre agréé L. Poussin et indiquant le schéma de répartition des dépenses de reconstruction de Juvisy, s. n, s. d. (circa 1949).</p> <p>Archives départementales de l'Essonne, Chamarande, 840 W 1-2.</p>	<p>(c) Région Ile-de-France - Inventaire général du patrimoine culturel ; (c) Conseil général de l'Essonne / Ayrault, Philippe 03910011XA 03910012XA</p>
--------	--	--





## 91 - Juvisy-sur-Orge, présentation de la commune

doc071	<p>Plan de reconstruction et d'aménagement de la ville de Juvisy, non daté (1947 environ), portant en rouge les bâtiments totalement détruits : détail du centre-ville.</p> <p>Archives départementales de l'Essonne, Chamarande, 840 W 1.</p>	<p>(c) Région Ile-de-France - Inventaire général du patrimoine culturel ; (c) Conseil général de l'Essonne / Ayrault, Philippe (reproduction) 05910152XA 05910153XA</p>
--------	--	---





## 91 - Juvisy-sur-Orge, présentation de la commune

doc072	<p>Plan dressé à partir du plan topographique levé en 1945 par le géomètre agréé L. Poussin et indiquant le schéma de répartition des dépenses de reconstruction de Juvisy, s. n, s. d. (circa 1949) : le centre ville, le périmètre à reconstruire, le quartier de la gare voyageurs ; la retombe rabattue concerne l'aménagement des lotissements des bords de l'Orge à Athis-Mons.</p> <p>Archives départementales de l'Essonne, Chamarande, 840 W 1-2.</p>	<p>(c) Région Ile-de-France - Inventaire général du patrimoine culturel ; (c) Conseil général de l'Essonne / Ayrault, Philippe 03910015XA 03910016XA</p>
--------	--	--





## 91 - Juvisy-sur-Orge, présentation de la commune


doc073	<p>Plan dressé à partir du plan topographique levé en 1945 par le géomètre agréé L. Poussin et indiquant le schéma de répartition des dépenses de reconstruction de Juvisy, s. n, s. d. (circa 1949) : le centre ville, le périmètre à reconstruire, le quartier de la gare voyageurs ; la retombe relevée concerne l'aménagement des lotissements des bords de l'Orge à Athis-Mons.</p> <p>Archives départementales de l'Essonne, Chamarande, 840 W 1-2.</p>	<p>(c) Région Ile-de-France - Inventaire général du patrimoine culturel ; (c) Conseil général de l'Essonne / Ayrault, Philippe 03910013XA 03910014XA</p>
--------	---	--





## 91 - Juvisy-sur-Orge, présentation de la commune

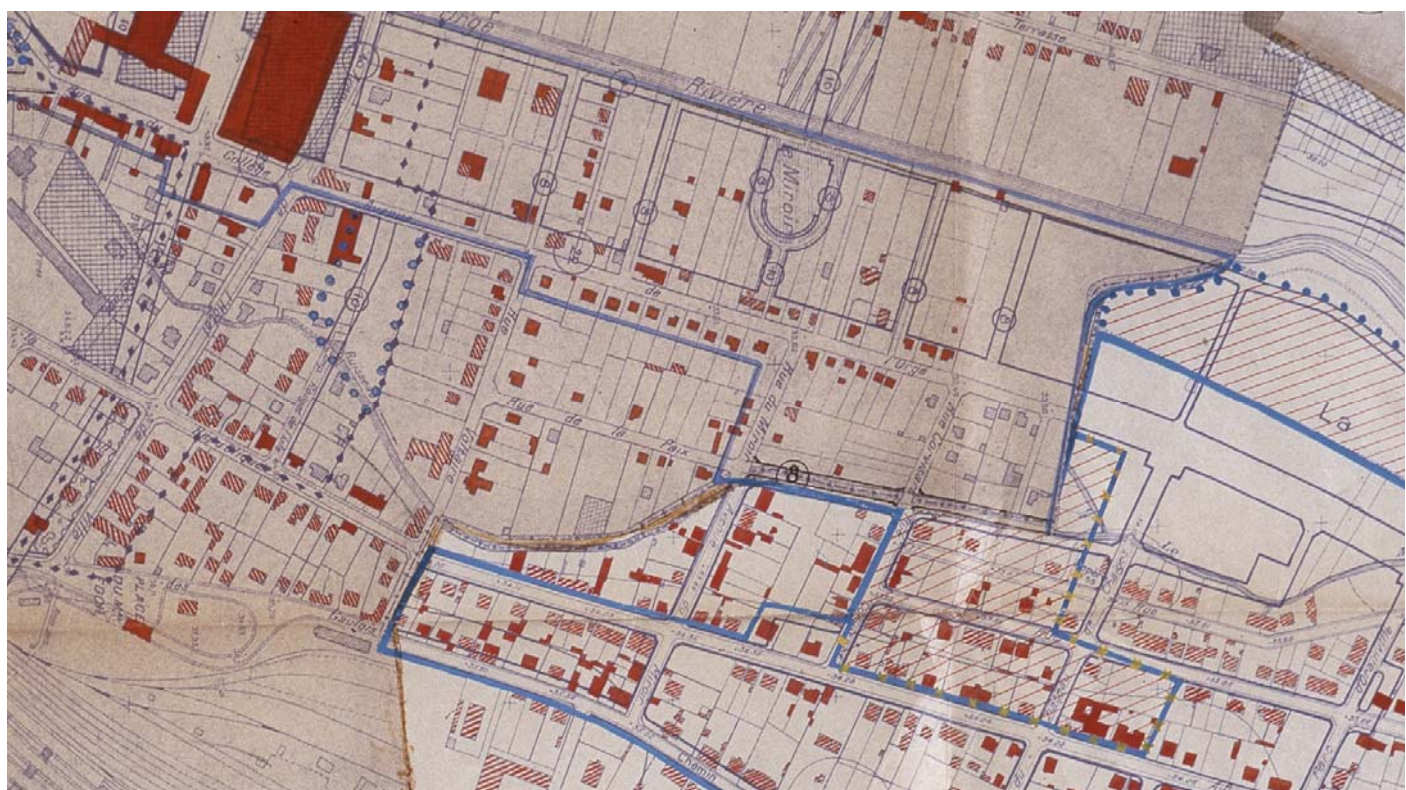
doc074	<p>Détail du Plan de reconstruction et d'aménagement de la ville de Juvisy, non daté (1947 environ), portant en rouge les bâtiments totalement détruits : le port et le triage ferroviaire.</p> <p>Archives départementales de l'Essonne, Chamarande, 840 W 1.</p>	<p>(c) Région Ile-de-France - Inventaire général du patrimoine culturel ; (c) Conseil général de l'Essonne / Ayrault, Philippe (reproduction) 05910168XA 05910169XA</p>
--------	--	---





## 91 - Juvisy-sur-Orge, présentation de la commune

doc075	<p>Plan de reconstruction et d'aménagement de la ville de Juvisy, non daté (1947 environ), portant en rouge les bâtiments totalement détruits, en hachures, les bâtiments gravement dégradés par les bombes : détail concernant le lotissement du parc inférieur.</p> <p>Archives départementales de l'Essonne, Chamarande, 840 W 1.</p>	<p>(c) Région Ile-de-France - Inventaire général du patrimoine culturel ; (c) Conseil général de l'Essonne / Ayrault, Philippe (reproduction) 07912008NUC4A 05910168XA</p>
--------	--	--





91 - Juvisy-sur-Orge, présentation de la commune

doc076	<p>Plan de la zone centrale de Juvisy où se concentrent les édifices publics, les immeubles et les maisons à reconstruire, s. d.</p> <p>Archives départementales de l'Essonne, Chamarande, 840 W 2.</p>	<p>(c) Région Ile-de-France - Inventaire général du patrimoine culturel ; (c) Conseil général de l'Essonne / Ayrault, Philippe 03910216X</p>
--------	---	--



91 - Juvisy-sur-Orge, présentation de la commune

doc077	Plan de situation des bâtiments publics sinistrés, d'après le plan topographique levé par le géomètre L. Poussin  Archives départementales de l'Essonne, Chamarande, 902 W 36.	(c) Région Ile-de-France - Inventaire général du patrimoine culturel ; (c) Conseil général de l'Essonne / Ayrault, Philippe 03910151X
--------	--	---

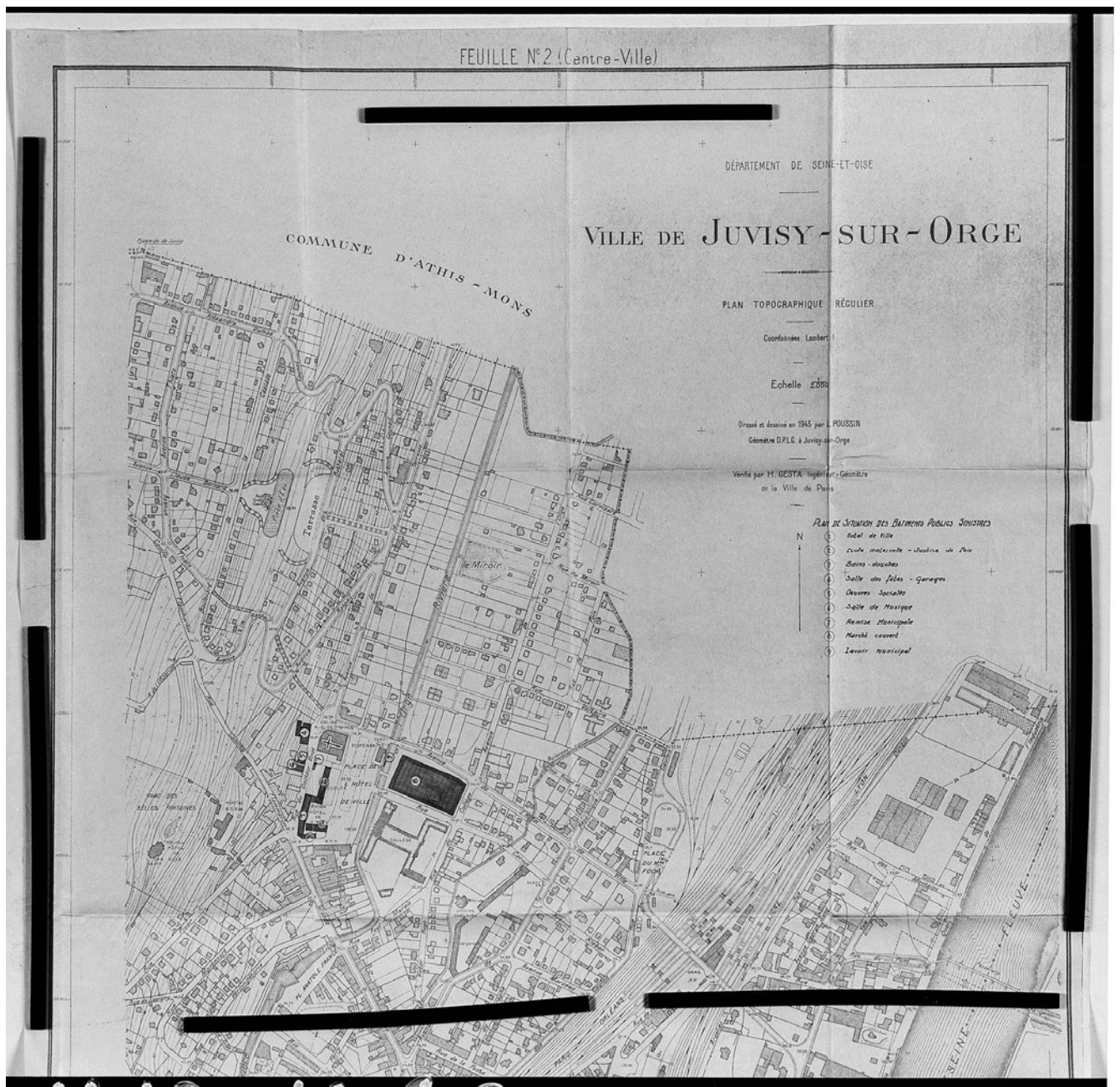


91 - Juvisy-sur-Orge, présentation de la commune

doc078

Plan de situation des bâtiments publics sinistrés d'après le plan de la ville dressé par L. Poussin, géomètre-en-chef, en 1946 et restituant l'état d'avant avril 1944 pour l'Association Syndicale de Remembrement.  
Archives départementales de l'Essonne, Chamarande, 902 W 41.

(c) Région Ile-de-France - Inventaire général du patrimoine culturel ; (c) Conseil général de l'Essonne / Ayrault, Philippe 03910217X





91 - Juvisy-sur-Orge, présentation de la commune

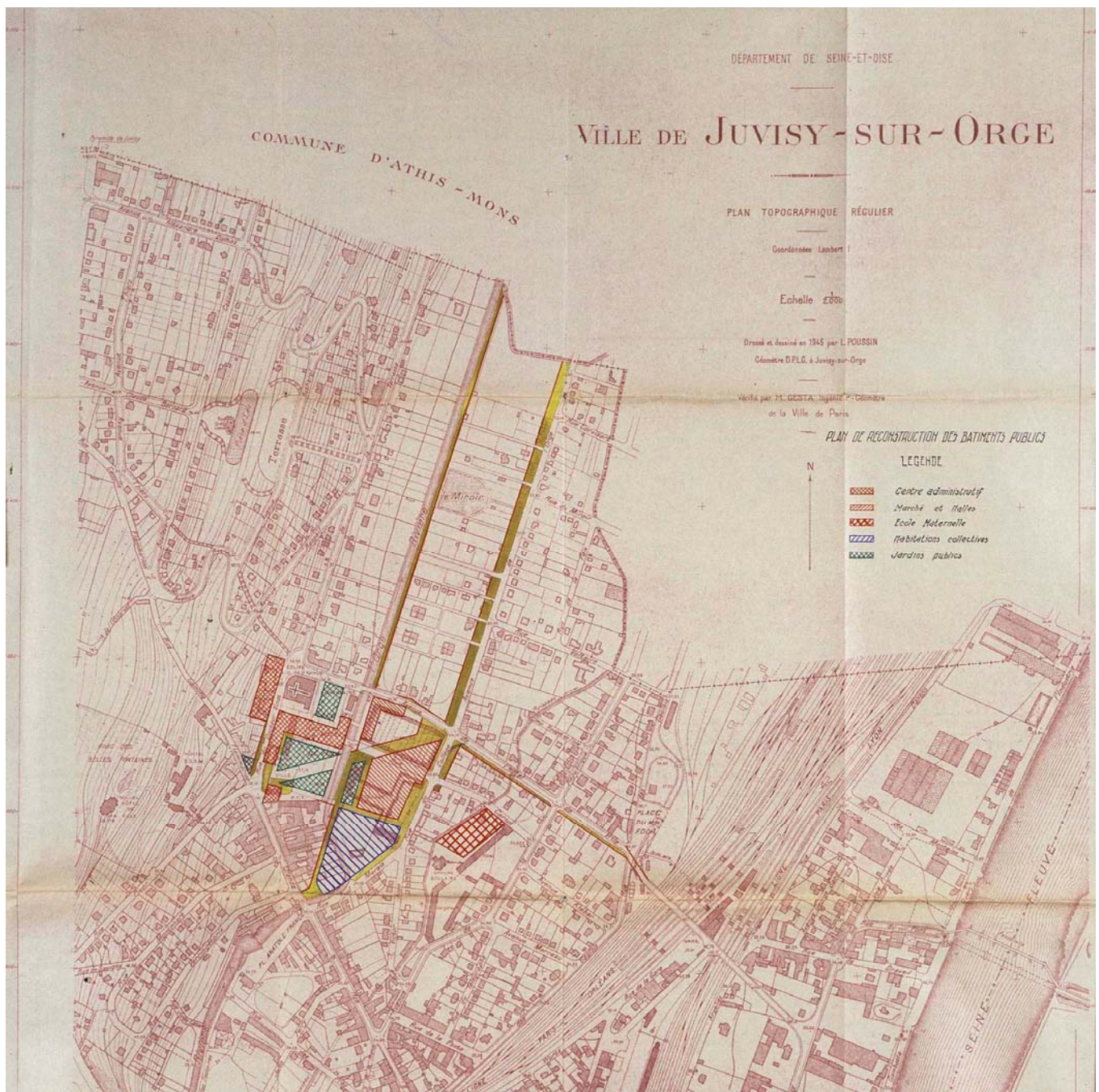
doc079	<p>Plan de reconstruction des bâtiments publics : projet intermédiaire comportant les bâtiments communaux ainsi que le premier périmètre de reconstruction et d'aménagement ; porte la mention manuscrite "Ne pas tenir compte". Archives départementales de l'Essonne, Chamarande, 902 W 41.</p>	<p>(c) Région Ile-de-France - Inventaire général du patrimoine culturel ; (c) Conseil général de l'Essonne / Ayrault, Philippe 03910037XA 03910038XA</p>
--------	---	--





## 91 - Juvisy-sur-Orge, présentation de la commune

doc080	Plan de reconstruction des bâtiments publics sinistrés, s.d, s.n.  Archives départementales de l'Essonne, Chamarande, 902 W 41.	(c) Région Ile-de-France - Inventaire général du patrimoine culturel ; (c) Conseil général de l'Essonne / Ayrault, Philippe 03910007XA 03910008XA
--------	---	---

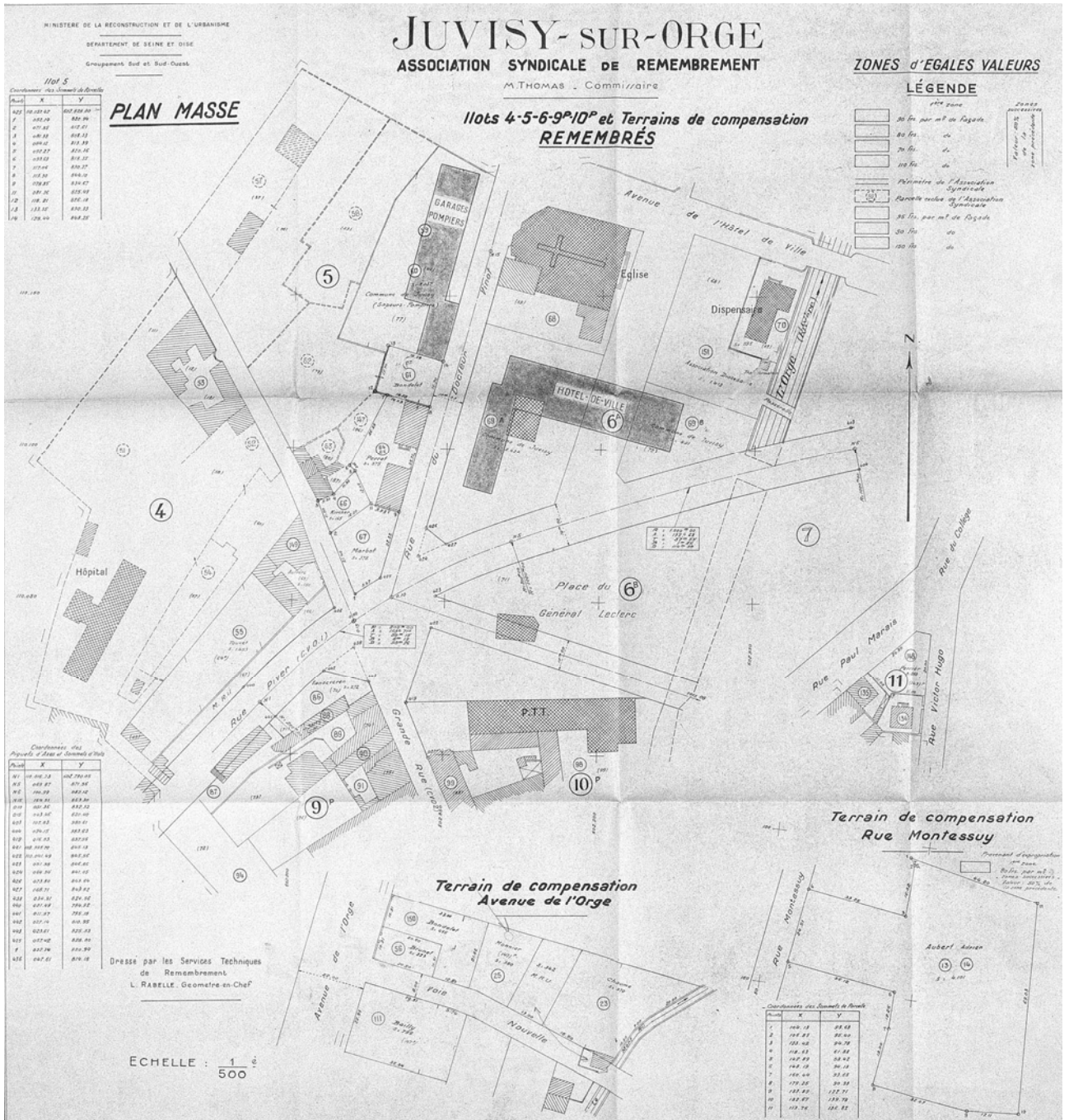


# 91 - Juvisy-sur-Orge, présentation de la commune

doc081

Plan du centre-ville remembré, dressé par M. Rabelle, géomètre-chef des Services techniques de remembrement vers 1945 pour l'Association syndicale de remembrement.  
A.D. 91 série W.

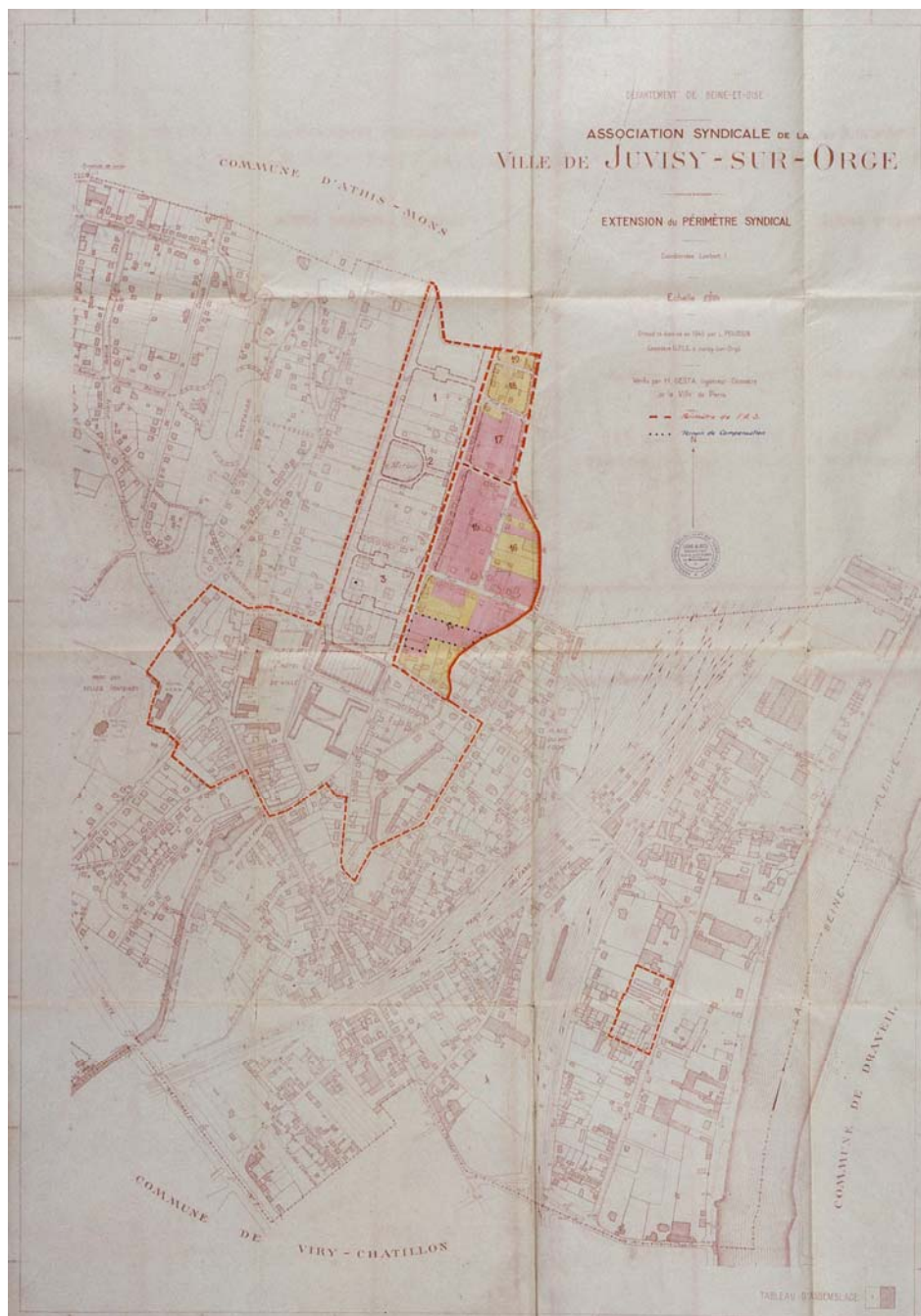
(c) Région Ile-de-France - Inventaire général du patrimoine culturel ; (c) Conseil général de l'Essonne / Ayraut, Philippe 01910609X





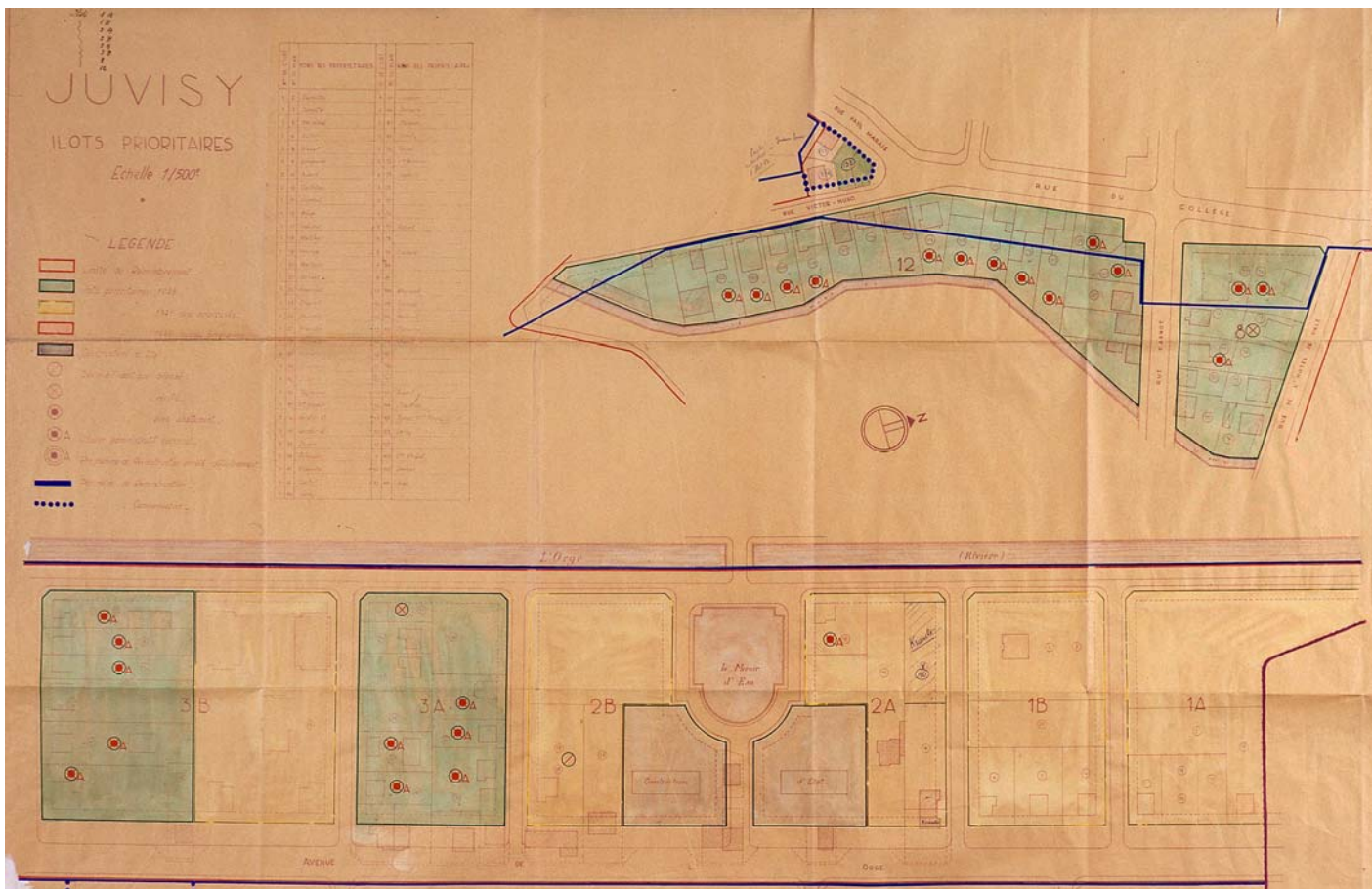
91 - Juvisy-sur-Orge, présentation de la commune

doc082	<p>Plan dressé à l'initiative de l'Association syndicale de reconstruction de Juvisy indiquant l'extension du périmètre syndical, à partir du plan topographique levé en 1945 par le géomètre agréé L. Poussin</p> <p>Archives départementales de l'Essonne, Chamarande, 840 W 1-3.</p>	<p>(c) Région Ile-de-France - Inventaire général du patrimoine culturel ; (c) Conseil général de l'Essonne / Ayrault, Philippe 03910009XA 03910010XA ; 01910610X</p>
--------	---	--



91 - Juvisy-sur-Orge, présentation de la commune

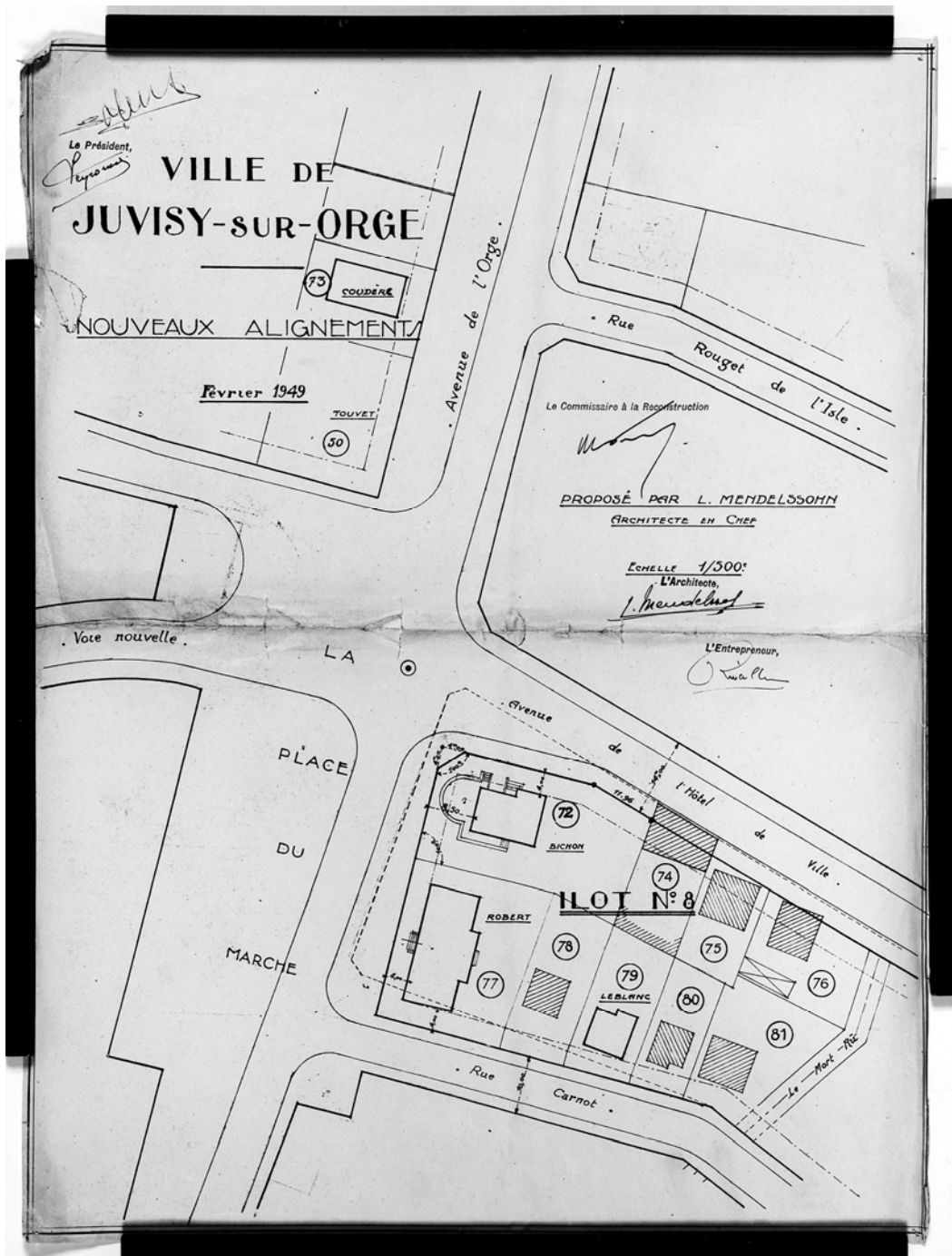
doc083	<p>Plan des îlots prioritaires 1A, 1B, 2A, 2B, 3A, 3B,8,12 à reconstruire après le bombardement d'avril 1944, avec la limite des opérations de remembrement et l'implantation des immeubles d'Etat, échelle 1/500è, s.n, s. d. (circa 1949).</p> <p>Archives départementales de l'Essonne, Chamarande, 840 W 1-7.</p>	<p>(c) Région Ile-de-France - Inventaire général du patrimoine culturel ; (c) Conseil général de l'Essonne / Ayrault, Philippe 03910019XA 03910020XA</p>
--------	---	--





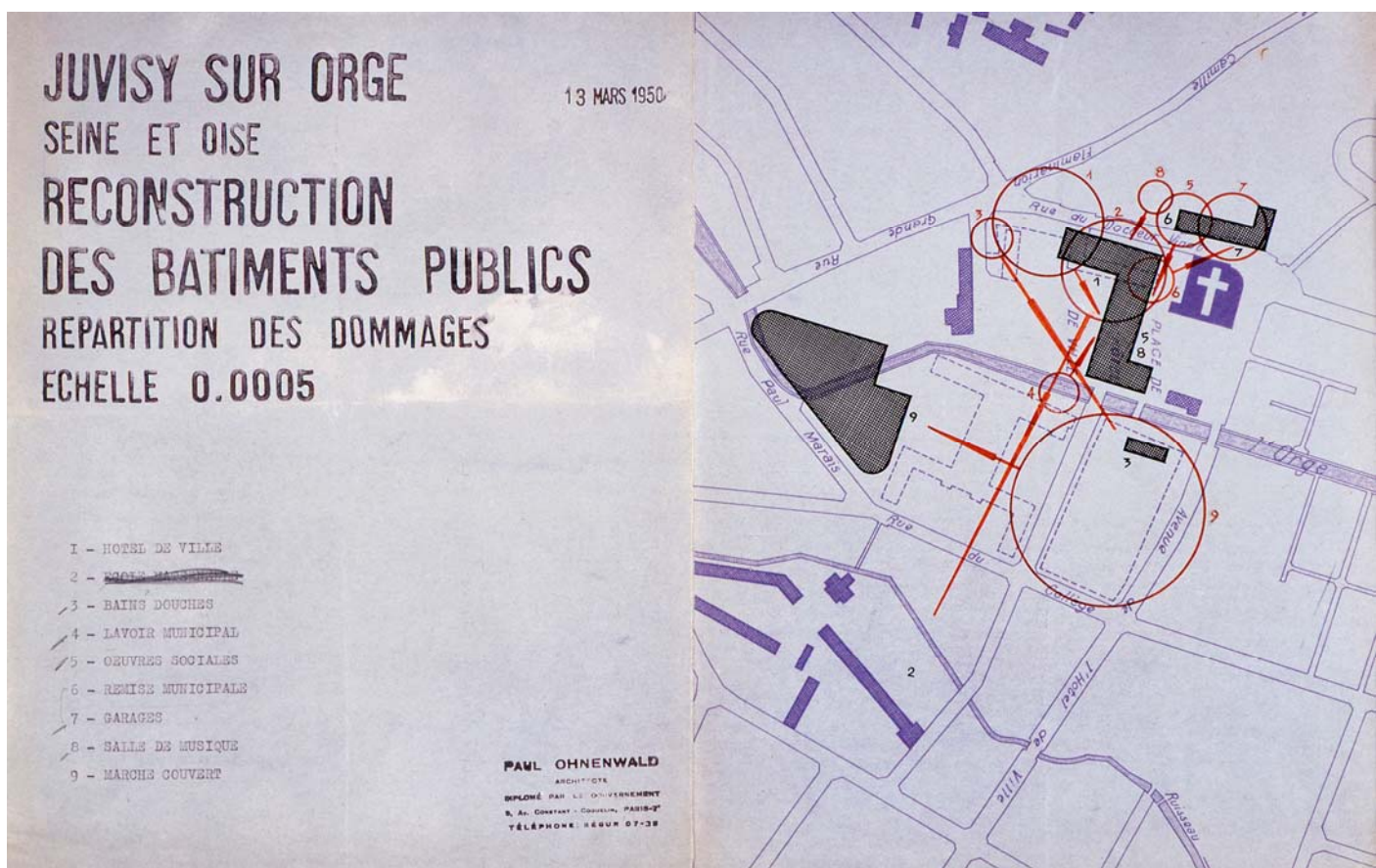
91 - Juvisy-sur-Orge, présentation de la commune

doc084	Plan des nouveaux alignements de l'îlot 8 dessinés par L. Mendelssohn, architecte-en-chef de la reconstruction de Juvisy, en février 1949.  Archives départementales de l'Essonne, Chamarande, 889 W 9.	(c) Région Ile-de-France - Inventaire général du patrimoine culturel ; (c) Conseil général de l'Essonne / Ayrault, Philippe 03910239X
--------	---	---



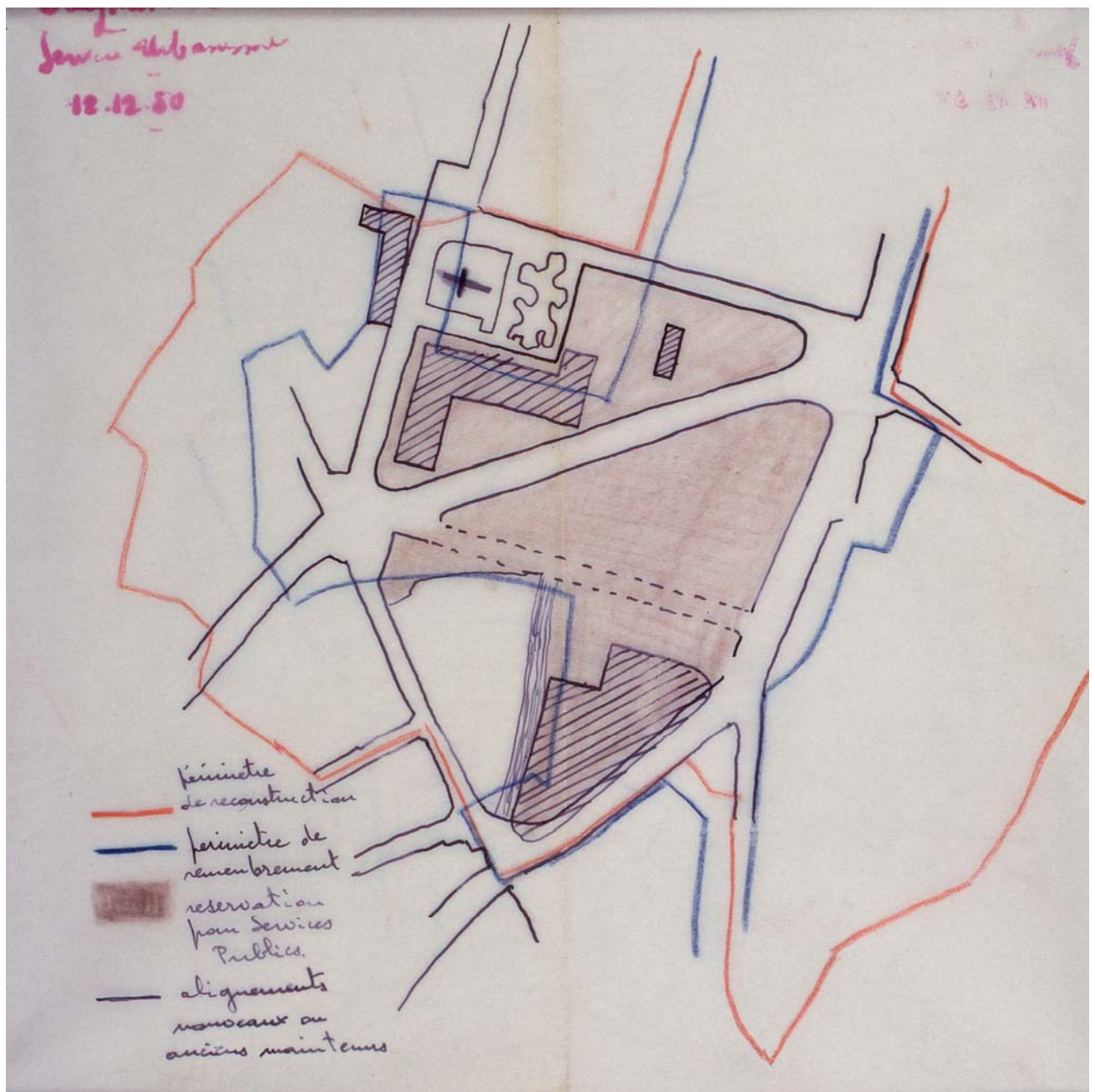
91 - Juvisy-sur-Orge, présentation de la commune

doc085	<p>Plan schématique indiquant la répartition des indemnités de dommages de guerre concernant les bâtiments publics sinistrés, 13 mars 1950, signé Paul Ohnenwald, architecte-urbaniste de Juvisy.</p> <p>Archives départementales de l'Essonne, Chamarande, 902 W 41.</p>	<p>(c) Région Ile-de-France - Inventaire général du patrimoine culturel ; (c) Conseil général de l'Essonne / Ayrault, Philippe 03910003XA 03910004XA ; 03910005XA</p>
--------	---	---



91 - Juvisy-sur-Orge, présentation de la commune

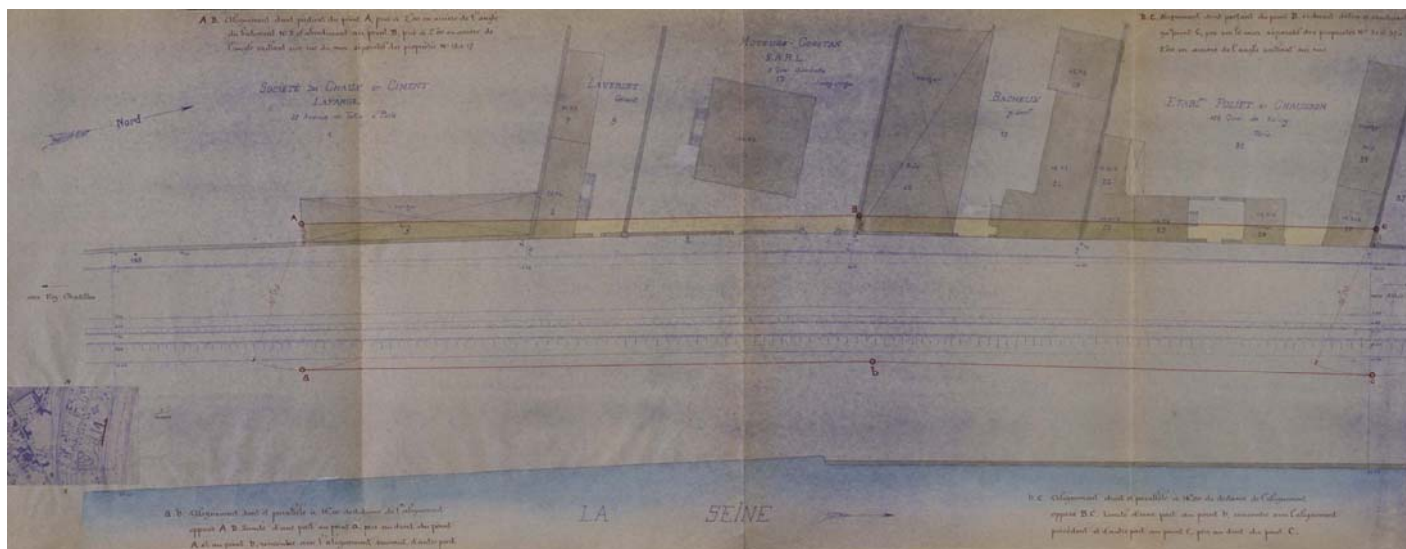
doc086	<p>Plan schématique au crayon sur calque indiquant les contours du périmètre de reconstruction, daté du 12 décembre 1950, s.n.</p> <p>Archives départementales de l'Essonne, Chamarande, 902 W 40.</p>	<p>(c) Région Ile-de-France - Inventaire général du patrimoine culturel ; (c) Conseil général de l'Essonne / Ayrault, Philippe 03910069XA 03910070XA</p>
--------	--	--





## 91 - Juvisy-sur-Orge, présentation de la commune

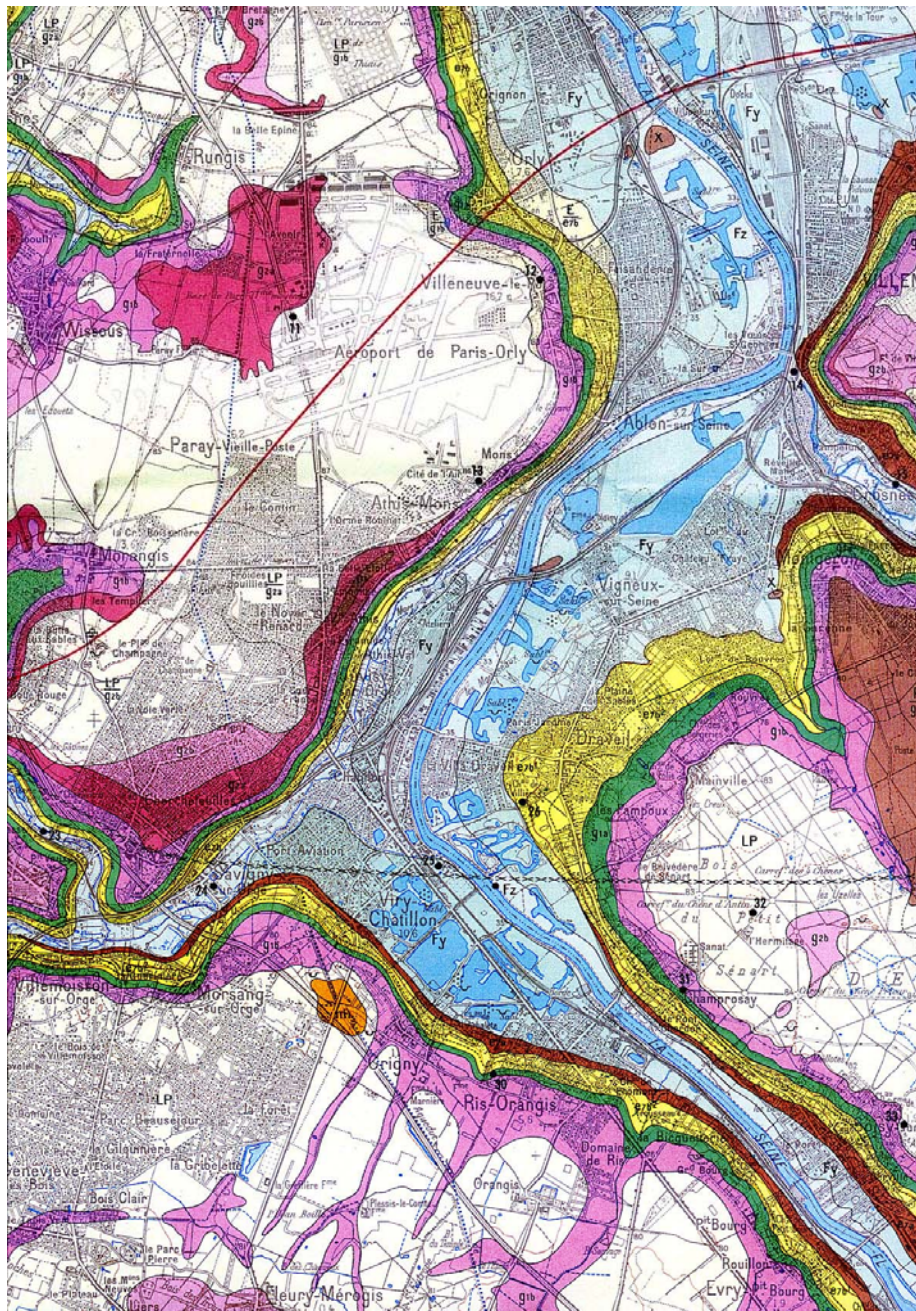
doc086bis	Projet d'aménagement du quai de l'industrie - ancien chemin de halage - en voie routière, le C.D. 25 Plan aquarellé, 1945. Archives départementales de l'Essonne, Chamarande, 1502 W 1141.	(c) Région Ile-de-France - Inventaire général du patrimoine culturel ; (c) Conseil général de l'Essonne ; (c) Ministère de la culture / Ayrault, Philippe (reproduction) 07910071XA 07910072XA
-----------	---	--





## 91 - Juvisy-sur-Orge, présentation de la commune

doc087	Détail de la carte géologique de la France, 2e éd, feuille de Corbeil, au 1/50 000e, type 1922, d'après les explorations géologiques exécutées en 1955-1957. Orléans-La Source, éd. du B.R.G.M, 1967. Dessin aquarellé sur papier fort..	(c) Région Ile-de-France - Inventaire général du patrimoine culturel ; (c) Conseil général de l'Essonne / Bazaud, Chloé 07911848NUCA
--------	--	--





## 91 - Juvisy-sur-Orge, présentation de la commune

doc088	Détail de la carte Michelin n°96 "Environs de Paris" au 100 000e datant de 1960.	(c) Région Ile-de-France - Inventaire général du patrimoine culturel ; (c) Conseil général de l'Essonne / Bazaud, Chloé 07911854NUCA
--------	--	--





91 - Juvisy-sur-Orge, présentation de la commune

<p>doc089</p>	<p>Avant-projet d'aménagement de la place du général Leclerc, dressé le 14 janvier 1976 par l'ingénieur I. de Rovère. Bleu d'architecte aquarellé, 80x120cm environ..</p> <p>Archives communales de Juvisy-sur-Orge, Juvisy-sur-Orge, 1/M8/6.</p>	<p>(c) Région Ile-de-France - Inventaire général du patrimoine culturel ; (c) Conseil général de l'Essonne ; (c) Ville de Juvisy-sur-Orge / Ayrault, Philippe (reproduction) 05911046XA 05911047XA</p>
---------------	---	--



91 - Juvisy-sur-Orge, présentation de la commune

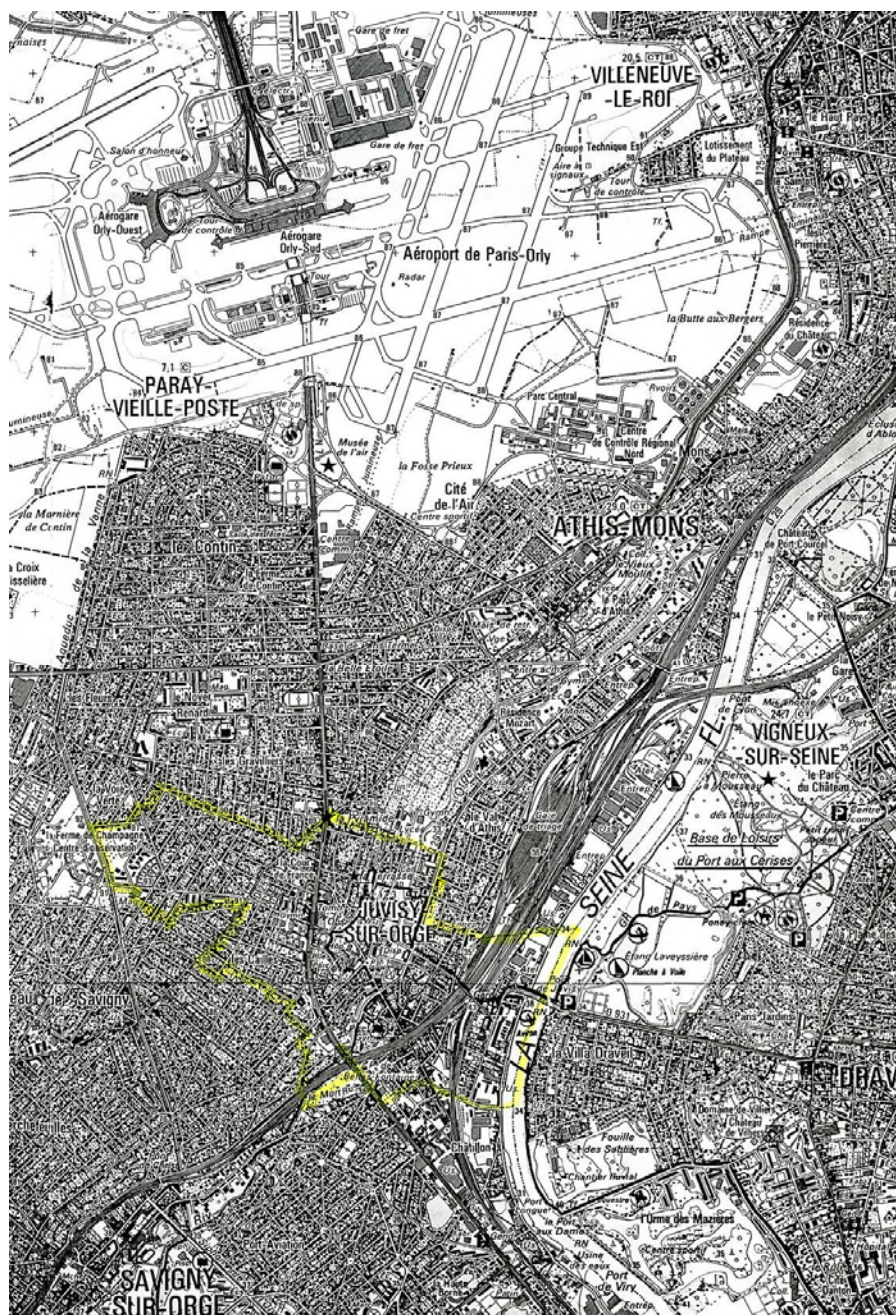
doc090	Tableau d'assemblage du cadastre de la commune de Juvisy-sur-Orge, datant de 1982.	(c) Région Ile-de-France - Inventaire général du patrimoine culturel ; (c) Conseil général de l'Essonne / Bazaud, Chloé 07911855NUC
--------	--	---





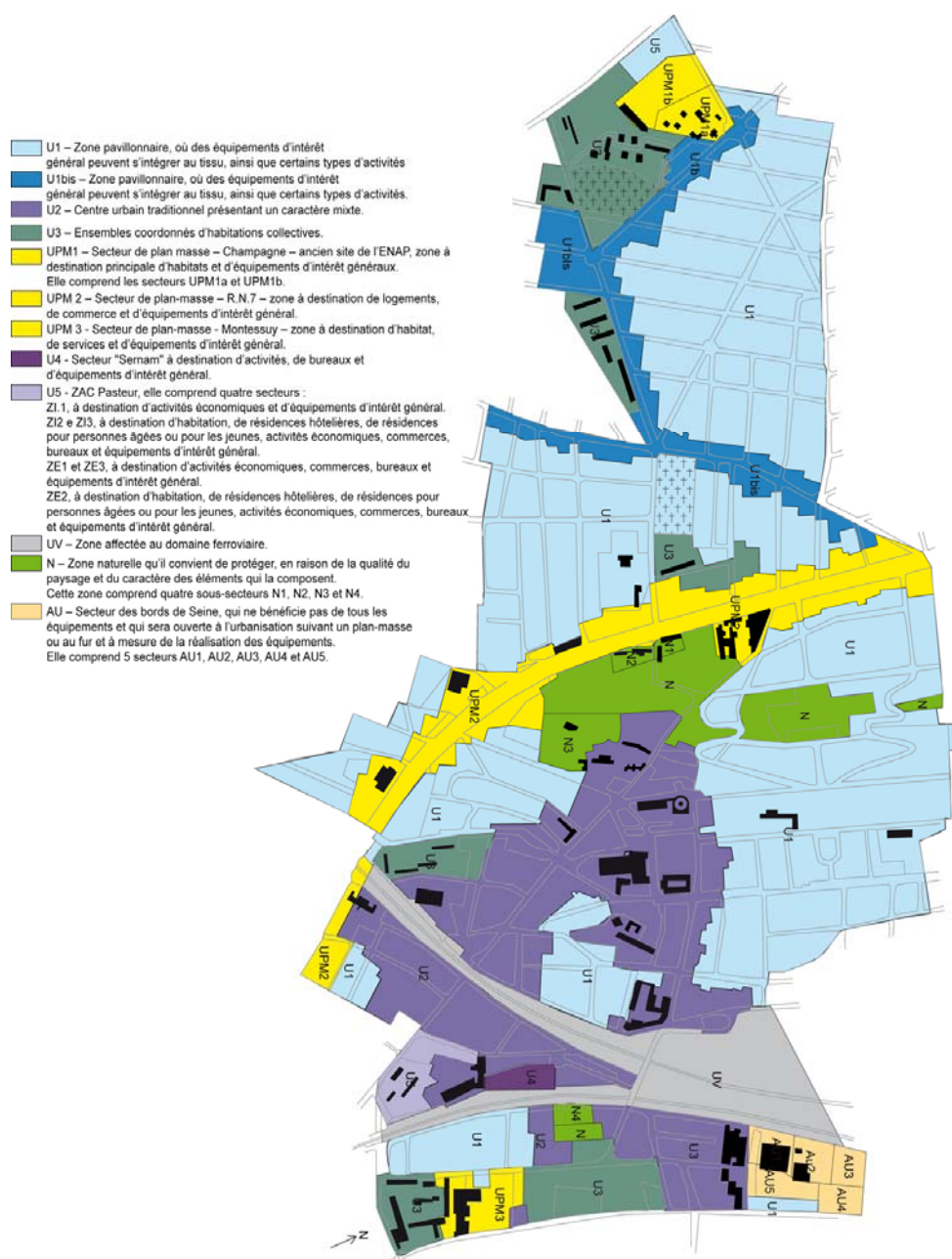
## 91 - Juvisy-sur-Orge, présentation de la commune

doc091	Détail de la carte I.G.N. n°2315 OT au 1/25 000e, portant en jaune les contours de la commune de Juvisy-sur-Orge.	(c) Région Ile-de-France - Inventaire général du patrimoine culturel ; (c) Conseil général de l'Essonne / Bazaud, Chloé 07911856NUCA
--------	---	--



## 91 - Juvisy-sur-Orge, présentation de la commune

doc92	<p>Plan local d'urbanisme : projet intitulé "Quel Juvisy pour demain?" soumis à consultation des juvisiens en 2003. Cartographie cabinet Eric Bouchard. Papier jaune imprimé, format 60x90cm environ..</p> <p>Ville de Juvisy-sur-Orge, services techniques, Juvisy-sur-Orge.</p>	<p>(c) Région Ile-de-France - Inventaire général du patrimoine culturel ; (c) Ville de Juvisy-sur-Orge / Ayrault, Philippe 07911864NUDA</p>
-------	---	---



**91 - Juvisy-sur-Orge, présentation de la commune**

**PLANS D'EDIFICES, PAPIERS DIVERS (20<sup>e</sup> siècle)**

---



91 - Juvisy-sur-Orge, présentation de la commune


doc093	<p>Papier à en-tête de l'entreprise Louis Bourdel négociant en vins et spiritueux établi à Juvisy en bordure des voies ; document daté du 14 octobre 1907.</p> <p>Centre des archives historiques de la SNCF, Le Mans, 40 LM 132.</p>	<p>(c) Région Ile-de-France - Inventaire général du patrimoine culturel ; (c) Conseil général de l'Essonne ; (c) SNCF / Bazaud, Chloé 07911851NUC</p>
--------	---	---





91 - Juvisy-sur-Orge, présentation de la commune

doc094	Carte publicitaire émise par l'entreprise Henri Faye, sise 24 rue Danton, constructeur d'appareils de chauffage et de canots métalliques. Carte, vers 1910, auteur inconnu.  Collection Francis Attou.	(c) Région Ile-de-France - Inventaire général du patrimoine culturel ; (c) Conseil général de l'Essonne ; (c) Francis Attou / Ayrault, Philippe 05910832XA 05910833XA
--------	---	---





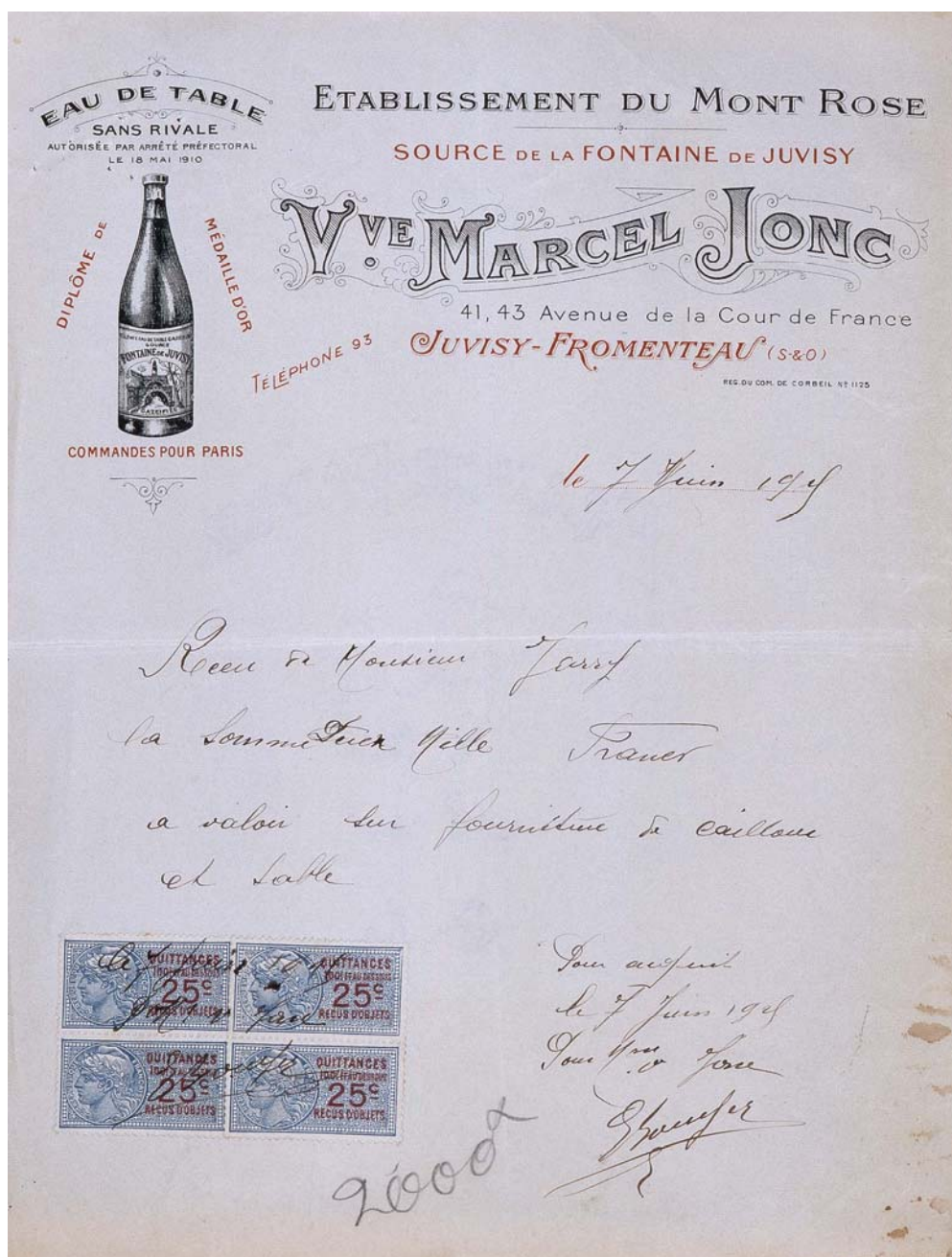
91 - Juvisy-sur-Orge, présentation de la commune

doc095	Papier à en-tête de l'entreprise Henri Faye, constructeur d'appareils de chauffage et de canots métalliques, en date du 27 mars 1914.  Archives départementales de l'Essonne, Chamarande, 1 J 204.	(c) Région Ile-de-France - Inventaire général du patrimoine culturel ; (c) Conseil général de l'Essonne / Ayrault, Philippe (reproduction) 05910176XA 05910177XA
--------	--	--



91 - Juvisy-sur-Orge, présentation de la commune

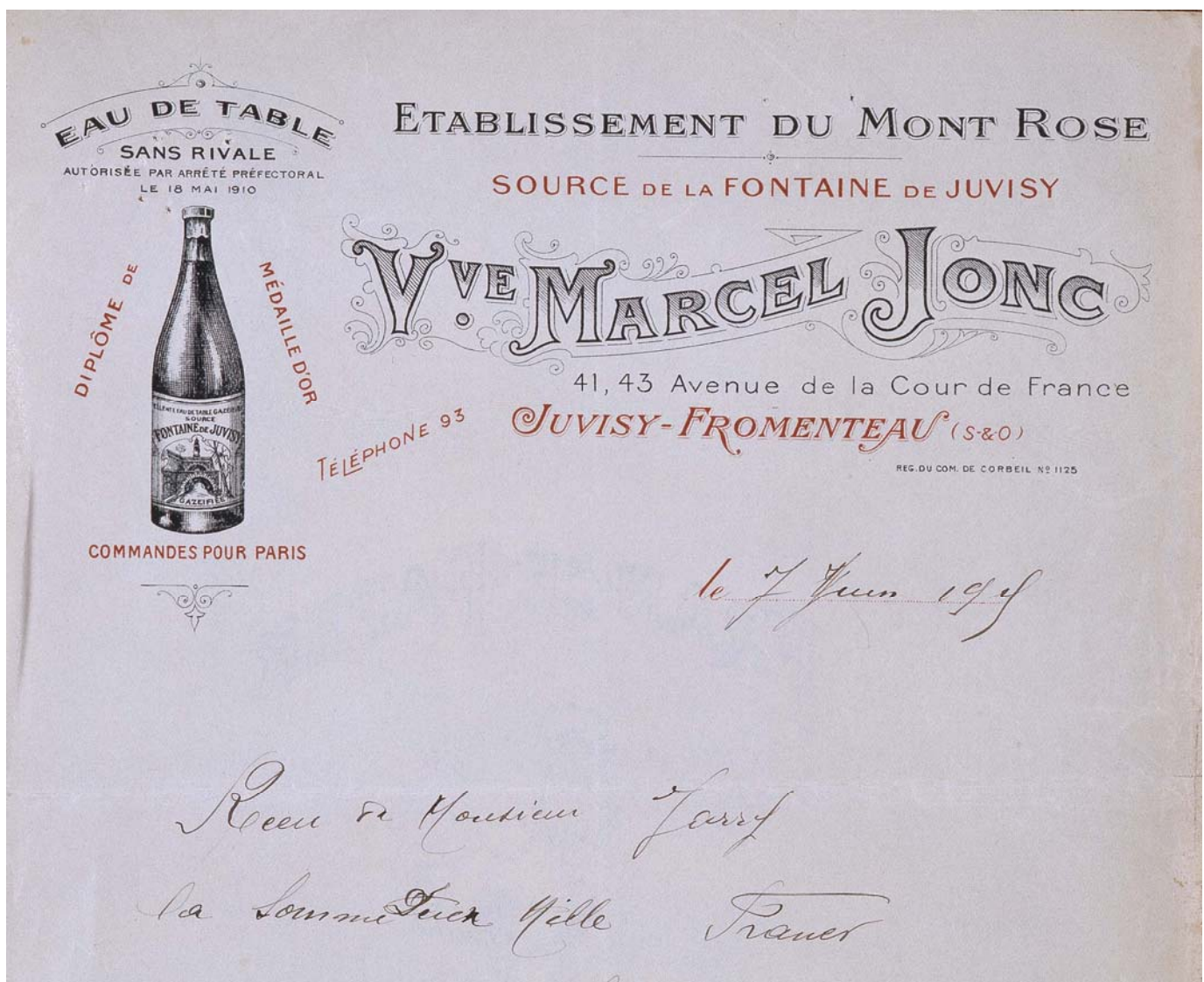
doc096	<p>Papier à en-tête des établissements "Veuve Marcel-Jonc, Etablissement du Mont-Rose", entreprise de captage et de mise en bouteille d'eau de source de Juvisy, sise 41-43 avenue de la Cour de France, vers 1915.</p> <p>Collection Francis Attou.</p>	<p>(c) Région Ile-de-France - Inventaire général du patrimoine culturel ; (c) Conseil général de l'Essonne ; (c) Francis Attou / Ayrault, Philippe 05910800XA 05910801XA</p>
--------	--	--





91 - Juvisy-sur-Orge, présentation de la commune

doc097	<p>Papier à en-tête des établissements "Veuve Marcel-Jonc, Etablissement du Mont-Rose", entreprise de captage et de mise en bouteille d'eau de source de Juvisy, sise 41-43 avenue de la Cour de France. Vers 1915.</p> <p>Collection Francis Attou.</p>	<p>(c) Région Ile-de-France - Inventaire général du patrimoine culturel ; (c) Conseil général de l'Essonne ; (c) Francis Attou / Ayrault, Philippe 05910802XA 05910803XA</p>
--------	--	--





91 - Juvisy-sur-Orge, présentation de la commune

doc098	<p>Papier à en-tête de l'entreprise H.Egger et Cie, souhaitant s'installer 26 avenue de l'Hôtel de ville et avenue de l'Orge, daté du 19 avril 1920.</p> <p>Archives départementales de l'Essonne, Chamarande, 5 M 23 dossier 618.</p>	<p>(c) Région Ile-de-France - Inventaire général du patrimoine culturel ; (c) Conseil général de l'Essonne / Ayrault, Philippe 02910639X</p>
--------	--	--

MANUFACTURE  
DE TISSUS ET VÊTEMENTS  
CAOUTCHOUC

2, RUE DE LA VRILLIÈRE, PARIS (1<sup>er</sup>)  
EN FACE LA BANQUE DE FRANCE

TRADE MARK  
Egloc  
TÉLÉPHONE CENTRAL. 57-25

PARIS 1900

*H. Egger & Cie*  
Paris le 19

M

SOCIÉTÉ EN NOM COLLECTIF

H. EGGER & Cie  
Messieurs H. EGGER & Cie, 2 rue de la Vrillière à PARIS

Siège Social  
2, rue de la Vrillière à Monsieur le PREFET de Seine & Oise  
PARIS 1<sup>er</sup> Monsieur le PREFET,

Les soussignés H. EGGER & Cie, 2 rue de la Vrillière à PARIS, déclarent par la présente qu'ils entendent installer à JUVISY, 26 Avenue de l'Hôtel de Ville et Avenue de l'Orge, un atelier pour la confection de vêtements en tissu caoutchouté, classé dans les deuxième et troisième classe par décret du 24 Décembre 1919 et dans lequel seront effectuées les opérations ou fabrications suivantes:

1<sup>er</sup>- Préparation à froid de dissolution avec une quantité de moins de 100 litres de benzine dans l'atelier (3<sup>ème</sup> classe).

2<sup>o</sup>- Application de cette dissolution sur des bandes de tissu pour recouvrir les coutures des vêtements (2<sup>ème</sup> classe).

L'exploitation ne comporte ni résidus ni déchets.

L'atelier comprendra une vingtaine d'ouvrières environ.

Vous trouverez ci-joint en double copie:

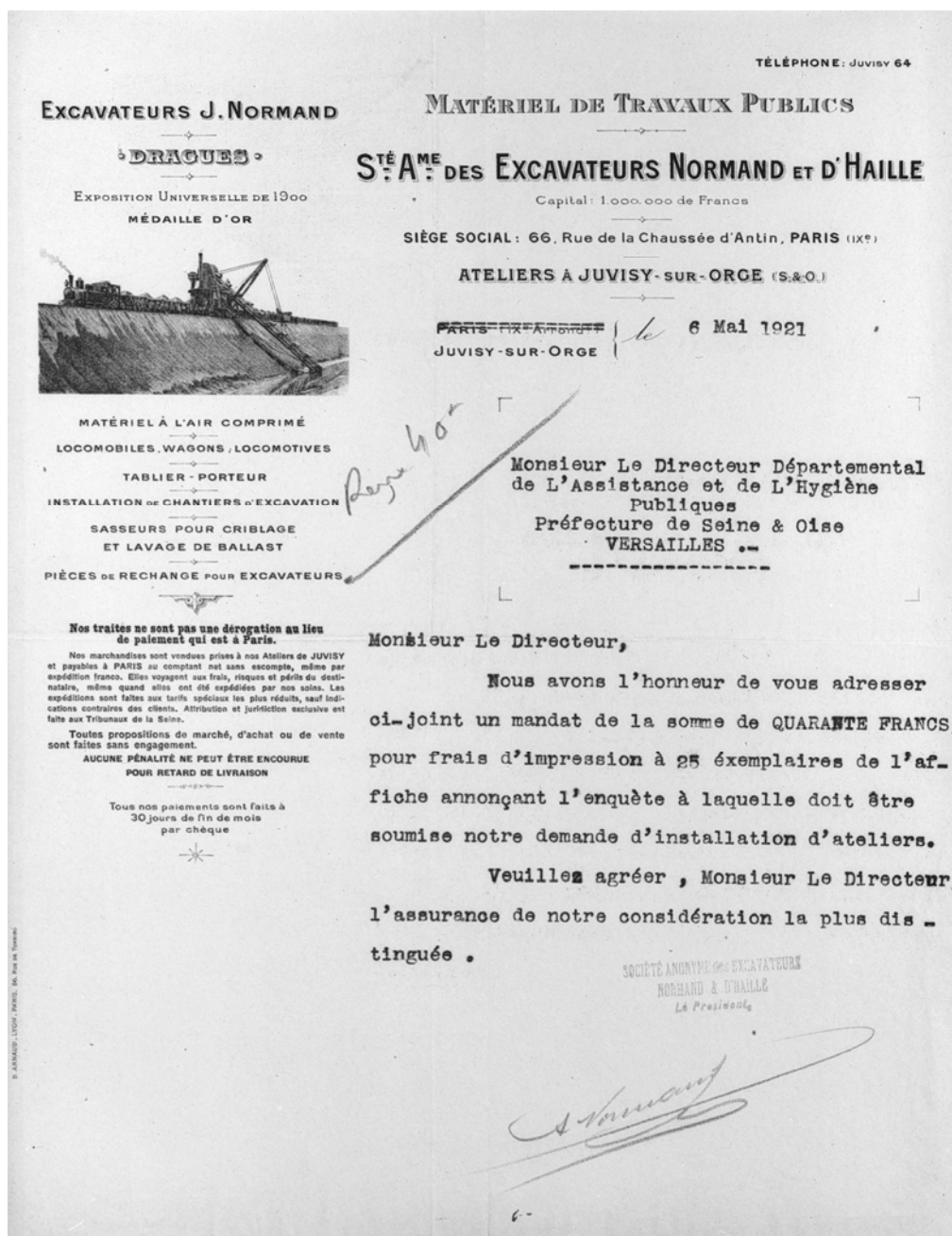
1<sup>o</sup>- Un plan sommaire à l'échelle de 1/1000<sup>e</sup> des abords de l'établissement dans un rayon de 50 mètres.

2<sup>o</sup>- Un plan d'ensemble à l'échelle de 1/200<sup>e</sup> indiquant les dispositions projetées de l'établissement ainsi que l'affectation des constructions et terrains le joignant immédiatement.

à PARIS le 19 avril 1920  
(H. Egger & Cie) H. Egger & Cie

91 - Juvisy-sur-Orge, présentation de la commune

doc099	<p>Papier à en-tête de l'entreprise dite "S.a. des Excavateurs Normand et d'Haille", implanté 19-20 quai Gambetta, daté du 6 mai 1921.</p> <p>Archives départementales de l'Essonne, Chamarande, 5 M 23 dossier 619.</p>	<p>(c) Région Ile-de-France - Inventaire général du patrimoine culturel ; (c) Conseil général de l'Essonne / Ayrault, Philippe 02910640X</p>
--------	--	--



91 - Juvisy-sur-Orge, présentation de la commune

doc100	<p>Usine de construction mécanique Normand et D'Haille : plan d'installation de la nouvelle usine rue des Montains, sur bleu daté du 10 janvier 1920.</p> <p>Archives départementales de l'Essonne, Chamarande, 5 M 23 dossier 619.</p>	<p>(c) Région Ile-de-France - Inventaire général du patrimoine culturel ; (c) Conseil général de l'Essonne / Ayrault, Philippe 02910648X</p>
--------	---	--



91 - Juvisy-sur-Orge, présentation de la commune


doc101	<p>Plan de la gare et des établissements industriels établis entre les voies et la Seine, 23 décembre 1920.</p> <p>Archives départementales de l'Essonne, Chamarande, 5 M 23 dossier 619.</p>	<p>(c) Région Ile-de-France - Inventaire général du patrimoine culturel ; (c) Conseil général de l'Essonne / Ayrault, Philippe 02910649X</p>
--------	---	--





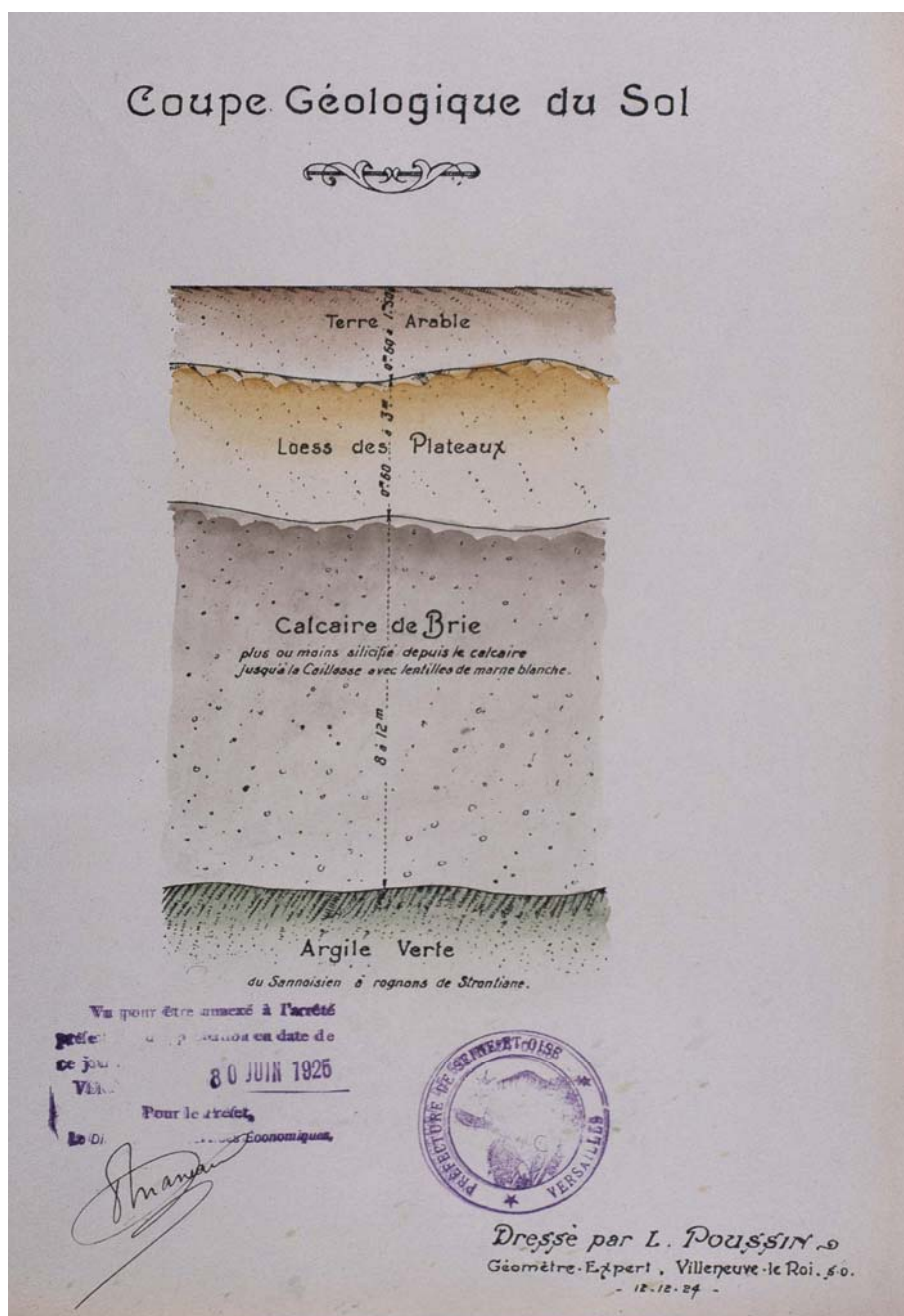
91 - Juvisy-sur-Orge, présentation de la commune

doc102	Plan et coupe longitudinale du projet d'appontement en béton armé de l'entreprise sur la Seine, sur bleu daté du 24 octobre 1922  Archives départementales de l'Essonne, Chamarande, 3 S 18.	(c) Région Ile-de-France - Inventaire général du patrimoine culturel ; (c) Conseil général de l'Essonne / Ayrault, Philippe 02910646X
--------	--	---



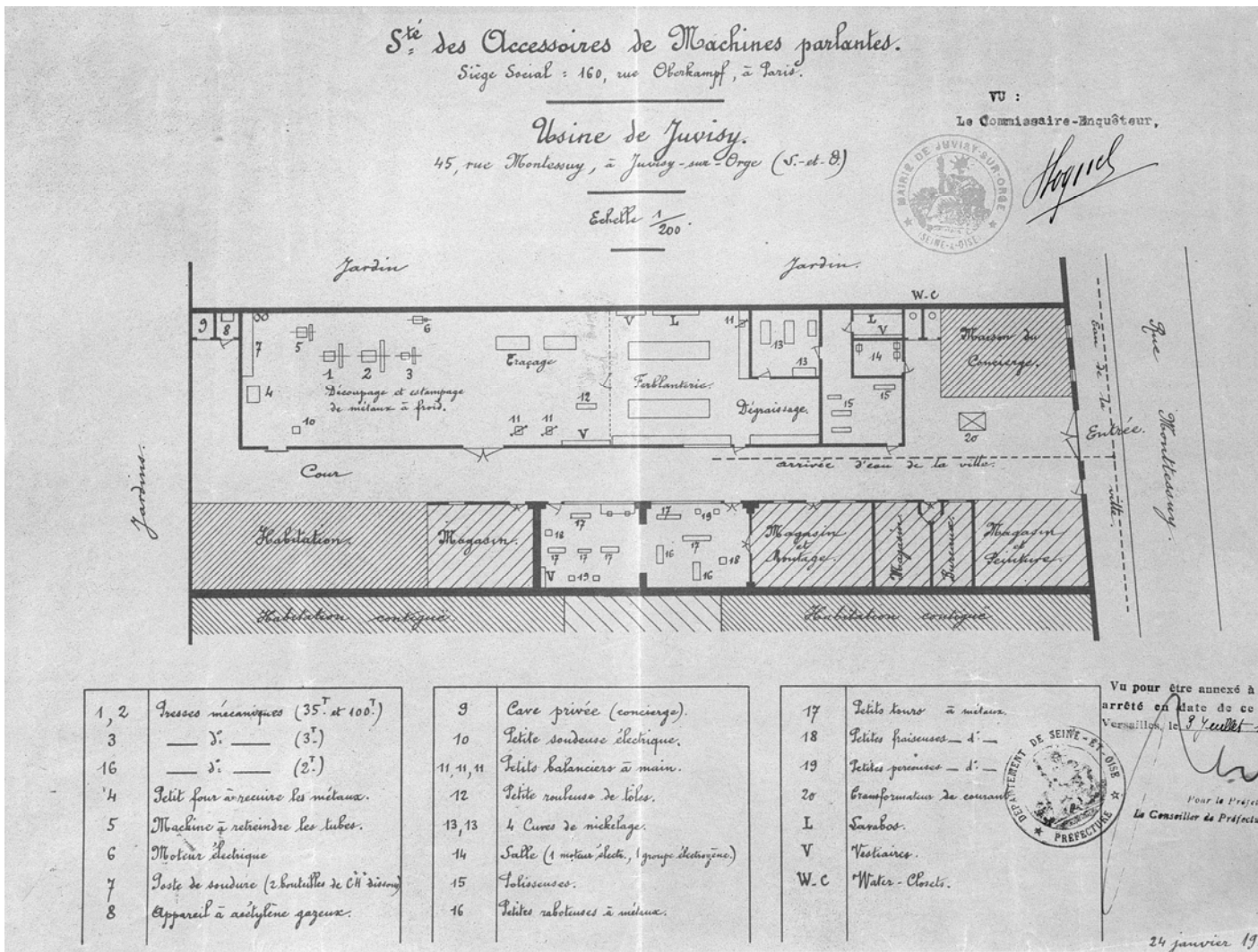
91 - Juvisy-sur-Orge, présentation de la commune

doc103	<p>Coupe du sol du lotissement projeté rue des Alouettes, 1925. Dessin aquarellé sur papier fort..</p> <p>Archives départementales de l'Essonne, Chamarande, 9/S/75.</p>	<p>(c) Région Ile-de-France - Inventaire général du patrimoine culturel ; (c) Conseil général de l'Essonne / Ayrault, Philippe (reproduction) 05911518XA 05911519XA</p>
--------	--	---



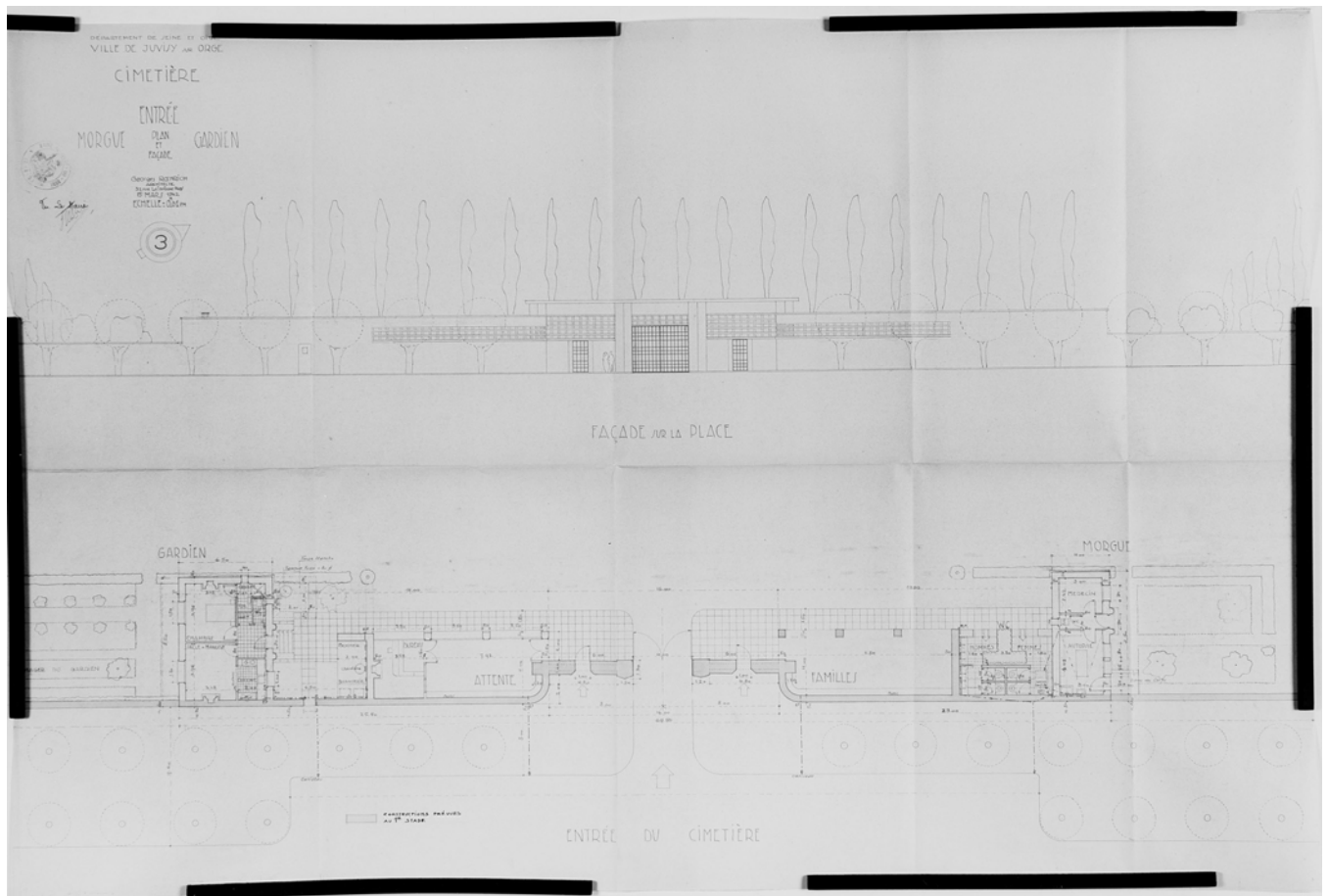
91 - Juvisy-sur-Orge, présentation de la commune

doc104	<p>Plan détaillé des installations industrielles et de leur équipement, dressé le 3 juillet 1931</p> <p>Archives départementales de l'Essonne, Chamaranche, 5 M23 dossier 627, 3 juillet 1931.</p>	<p>(c) Région Ile-de-France - Inventaire général du patrimoine culturel ; (c) Conseil général de l'Essonne / Ayrault, Philippe 02910602X</p>
--------	--	--



91 - Juvisy-sur-Orge, présentation de la commune

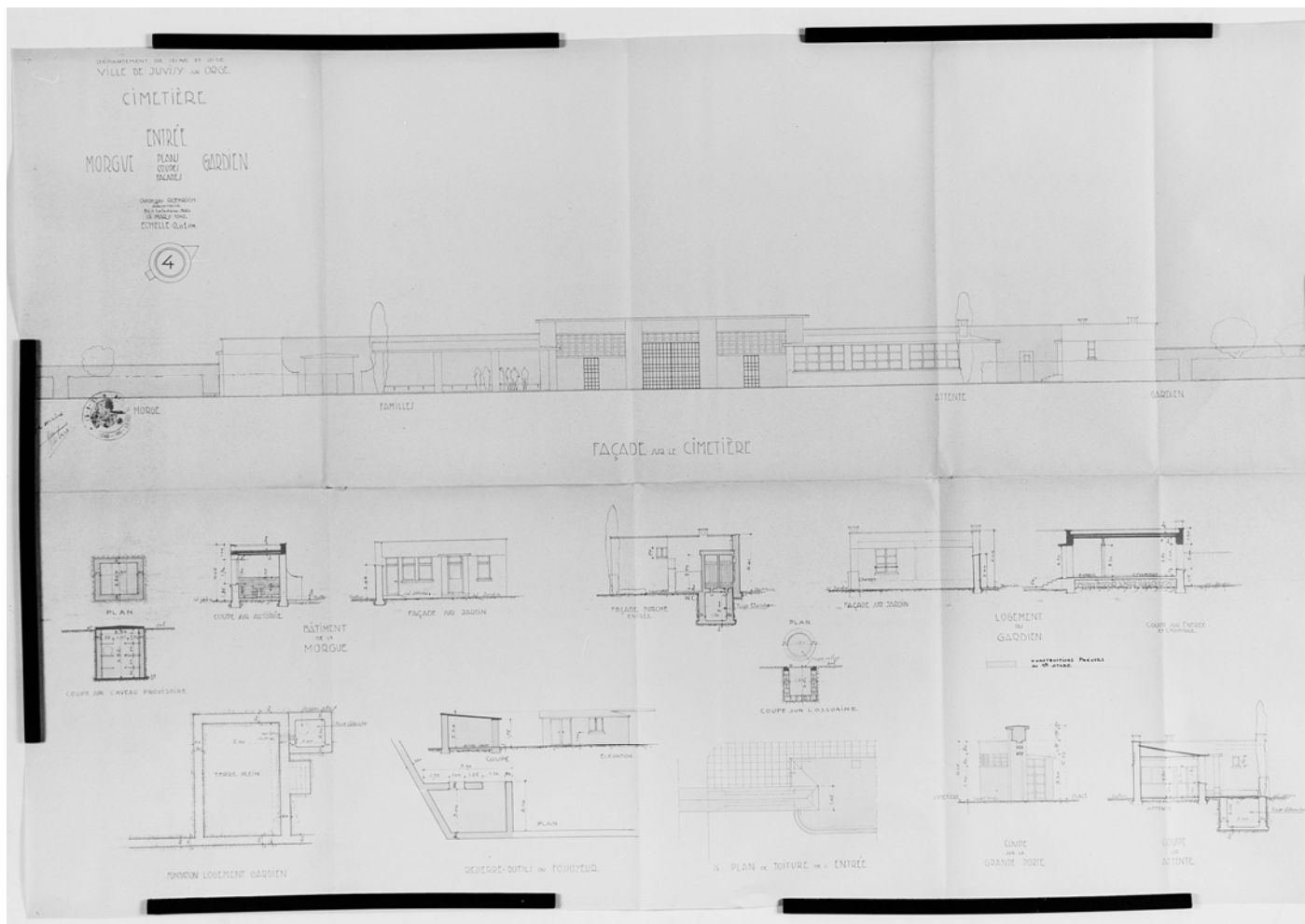
doc106	<p>Nouveau cimetière : élévation et plan des dispositions de l'entrée, avec salle d'attente et salon de réception des familles, signés de l'architecte Georges Roehrich, 15 mars 1942.</p> <p>Archives départementales de l'Essonne, Chamarande, 986 W 86.</p>	<p>(c) Région Ile-de-France - Inventaire général du patrimoine culturel ; (c) Conseil général de l'Essonne / Ayrault, Philippe 03910237X 02910599X</p>
--------	--	--





91 - Juvisy-sur-Orge, présentation de la commune

doc107	<p>Nouveau cimetière : élévations, plans et coupes de l'entrée, de la morgue et de la loge du gardien du nouveau cimetière, signés de l'architecte Georges Roehrich, 15 mars 1942.</p> <p>Archives départementales de l'Essonne, Chamarande, 986 W 86.</p>	<p>(c) Région Ile-de-France - Inventaire général du patrimoine culturel ; (c) Conseil général de l'Essonne / Ayrault, Philippe 03910236X 02910598X</p>
--------	--	--



91 - Juvisy-sur-Orge, présentation de la commune

doc108	Formulaire émanant du Ministère de la Reconstruction et de l'Urbanisme informant les sinistrés de la procédure à suivre et des informations à fournir pour la constitution d'un dossier de destruction pour dommages de guerre. Archives départementales de l'Essonne, Chamarande, 902 W 39.	(c) Région Ile-de-France - Inventaire général du patrimoine culturel ; (c) Conseil général de l'Essonne / Ayrault, Philippe 03910031XA 03910032XA
--------	---	---

**CONSTITUTION DES DOSSIERS DE DESTRUCTION (Dossier N° 1)**

Les Services du Ministère de la Reconstruction et de l'Urbanisme sont à la disposition des sinistrés pour leur fournir tous les renseignements complémentaires dont ils pourraient avoir besoin.

**I. — DÉTERMINATION DE LA PARTICIPATION DE L'ÉTAT**

1° Dans le cas des immeubles **totalelement détruits**, la participation financière de l'Etat est égale à 80 % du « coût normal de reconstruction » d'un immeuble d'une surface utilisable et d'une destination semblables à celles de l'immeuble détruit.  
Cette participation est toutefois susceptible de subir des abattements, ne pouvant excéder 1/3, en raison, soit de l'ancienneté de l'immeuble détruit, soit de la nature des matériaux y employés, soit de son insalubrité, soit enfin de l'absence d'agencements modernes.

2° Dans le cas des immeubles **partiellement détruits** :

a) La **méthode normale** de calcul de la participation consiste :  
— soit à calculer l'allocaction qui serait attribuée dans le cas de destruction totale en l'affectant du pourcentage de destruction de l'immeuble ;  
— soit à appliquer le taux de 80 % et les abattements ci-dessus énumérés au coût contrôlé de la réparation normale ;  
— en outre, la fraction des dépenses restant à la charge du propriétaire ne doit, en aucun cas, être inférieure à 2,5 % du coût normal de reconstruction intégrale.

Vous n'aurez pas à intervenir dans le choix entre ces deux méthodes, qui appartient aux Services du Ministère.

b) Toutefois, dans le cas où le coût des réparations d'un immeuble est inférieur à 100.000 francs, vous pouvez demander le bénéfice de la **liquidation forfaitaire**. La participation est alors calculée sur la base des 2/3 du montant des travaux de réparation, déduction faite d'un abattement forfaitaire de 500 francs.

**REMARQUE IMPORTANTE** : Dans les cas prévus aux § 1° et 2° a, le taux de la participation est porté exceptionnellement de 80 à 90 % pour les immeubles d'un coût normal de reconstruction évalué au 12 juillet 1941 inférieur à 300.000 francs, en faveur, soit des propriétaires d'un seul immeuble à usage d'habitation, soit des propriétaires de plusieurs immeubles pour l'immeuble qu'ils habitaient avec leur famille comprenant trois enfants au moins.

Dans le cas prévu au § 2° b, le taux de la participation est porté de 2/3 à 3/4 pour les sinistrés répondant aux conditions ci-dessus, compte non tenu de la limitation du coût normal de reconstruction à 300.000 francs.

Si vous êtes susceptible de bénéficier de ces taux exceptionnels, } propriétaire d'un seul immeuble.  
indiquez ci-contre à quel titre : } habitant avec trois enfants au moins dans l'immeuble sinistré. } (1)

et renseignez-vous auprès du Service Régional du M.R.U. sur les pièces justificatives à produire.

**II. — CONSTITUTION DES DOSSIERS**

Les propriétaires sinistrés doivent constituer :

1° Des **dossiers de destruction (dossiers n° 1)** portant état descriptif des immeubles détruits et justification de leurs droits.

2° Ultérieurement et conformément aux indications qui leur seront données après instruction de leurs dossiers de destruction, des **dossiers de reconstruction ou de réparation (dossiers n° 2)**, qui permettront de fixer le montant des participations financières de l'Etat.

**Remarque** : Lorsque les dégâts sont d'importance limitée, les sinistrés ont intérêt à compléter immédiatement le dossier de destruction par les pièces justificatives permettant de contrôler le coût de la réparation, ce qui leur évitera d'avoir à déposer un dossier de réparation distinct.

**III. — COMPOSITION DU DOSSIER DE DESTRUCTION (DOSSIER N° 1)**

Il doit être établi un dossier de destruction pour chaque propriété d'un seul tenant.

Ce dossier comprend :

1° Une formule **A 2** « Dossier de destruction », établie pour l'ensemble de la propriété. Si celle-ci comporte plusieurs bâtiments, coller à cette formule une feuille complémentaire **A bis**.

2° Une formule **B 2** par bâtiment totalement détruit.  
Une formule **C 2** par bâtiment partiellement détruit pour lequel vous ne demandez pas le bénéfice de la liquidation forfaitaire (1° - 2° - a).  
Une formule **C bis** par bâtiment partiellement détruit pour lequel vous demandez le bénéfice de la liquidation forfaitaire (1° - 2° - b).

3° Des **pièces justificatives**.

Après signature, le dossier doit être adressé à : M. Le Délégué départemental du Ministère de la Reconstruction et de l'Urbanisme  
au Chef-lieu du Département du lieu du sinistre.

**Pièces justificatives**

**Etat civil du propriétaire :**

1° Personnes physiques autres que les femmes mariées, veuves ou divorcées : extrait d'acte de naissance ou extrait d'acte de mariage (2).  
Femmes mariées : ... : extrait d'acte de mariage (2) et contrat de mariage, s'il en existe un.  
Veuves : ... : extrait d'acte de naissance (2), accompagné de l'extrait d'acte du décès du mari.  
Divorcées : ... : extrait d'acte de naissance (2).

2° Personnes morales : se renseigner aux Services du Ministère.

**Nationalité du propriétaire :** Présentation de toute pièce officielle faisant mention de la nationalité : carte d'identité officielle, livret militaire, carte d'électeur, etc.

**Pouvoirs du mandataire ou du représentant légal, judiciaire ou statutaire :**  
Procuration du propriétaire (les Services du Ministère délivrent à cet effet des imprimés spéciaux), ou expédition du jugement ou de la délibération du conseil de famille, extrait du registre de délibération du Conseil d'Administration, etc., habilitant le mandataire ou le représentant.

**Droits de propriété :**

1° Communication des titres de propriété (qui seront rendus après examen) accompagnés d'une analyse succincte de ceux-ci sur une formule 274 A fournie par le Ministère.

2° Etat négatif (2) des transcriptions alternatives du chef du propriétaire actuel et relatif à l'immeuble en question.

**Coût des réparations :** Voir ci-dessus (II - Remarque).  
Devis, si la demande est déposée avant l'exécution des travaux. — Mémoires et factures vérifiés après achèvement de ceux-ci.


**REMARQUES. —** 1° Si vous avez déjà déposé dans le même département un dossier mobilier ou immobilier au titre des lois en vigueur sur la Reconstruction immobilière, vous n'avez pas à produire de nouveau les pièces justificatives déjà fournies ;  
celles susceptibles de les remplacer ;  
2° Au cas où vous seriez dans l'impossibilité de vous procurer certaines pièces, renseignez-vous auprès du Service Départemental sur les services du Ministère se réservent de demander aux intéressés le dépôt de toutes pièces justificatives non prévues ci-dessus et qui leur sembleraient nécessaires.

(1) Rayer la mention inutile.  
(2) Délivré depuis moins de trois mois.

Imp. Fortin, Nevers - 31.1061 C.O.L. - 4-45

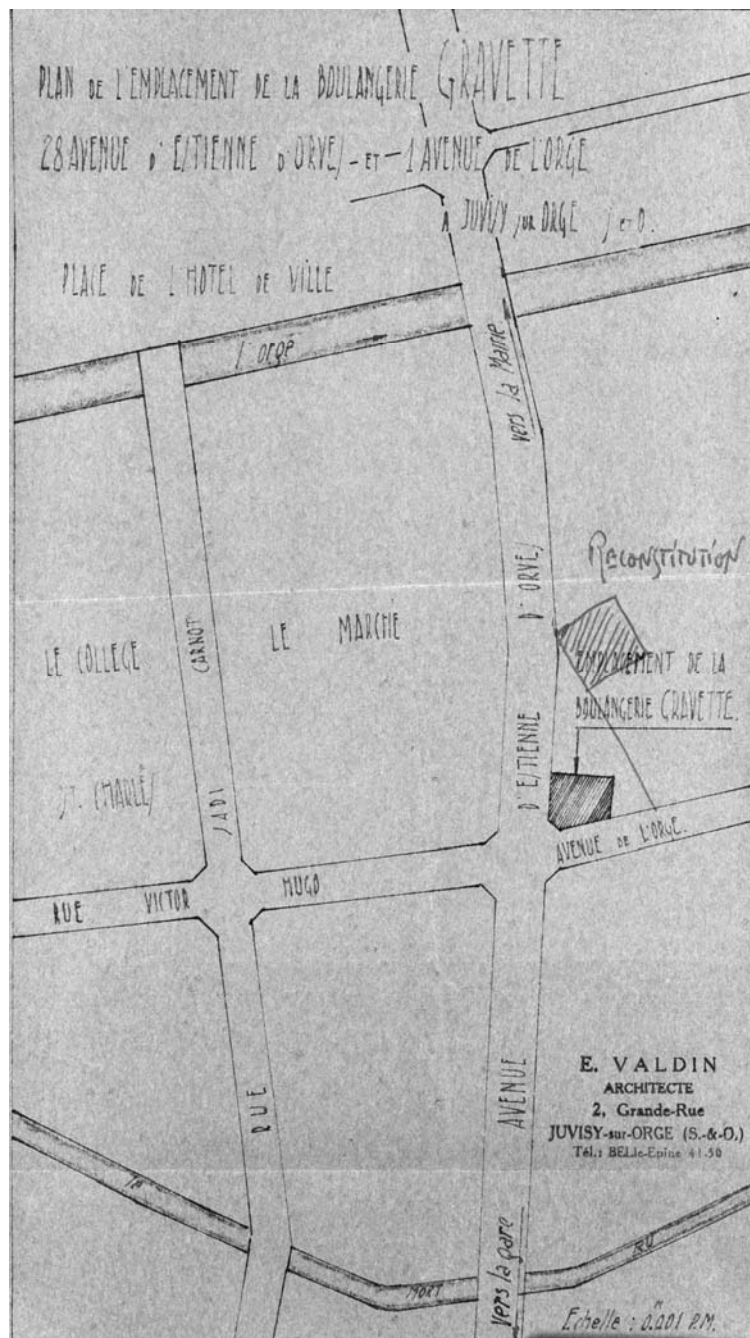
91 - Juvisy-sur-Orge, présentation de la commune

doc109	<p>Plans, coupe transversale et élévation du dispensaire, du côté de la rue du Dr Vinot, dressés par L. Aubert, architecte de la ville, le 14 juillet 1946 et joints à l' "Etat descriptif du bâtiment totalement détruit" destiné au Commissariat à la Reconstruction. Archives départementales de l'Essonne, Chamarande, 902 W 39.</p>	<p>(c) Région Ile-de-France - Inventaire général du patrimoine culturel ; (c) Conseil général de l'Essonne / Ayrault, Philippe 03910332X</p>
--------	--	--



91 - Juvisy-sur-Orge, présentation de la commune

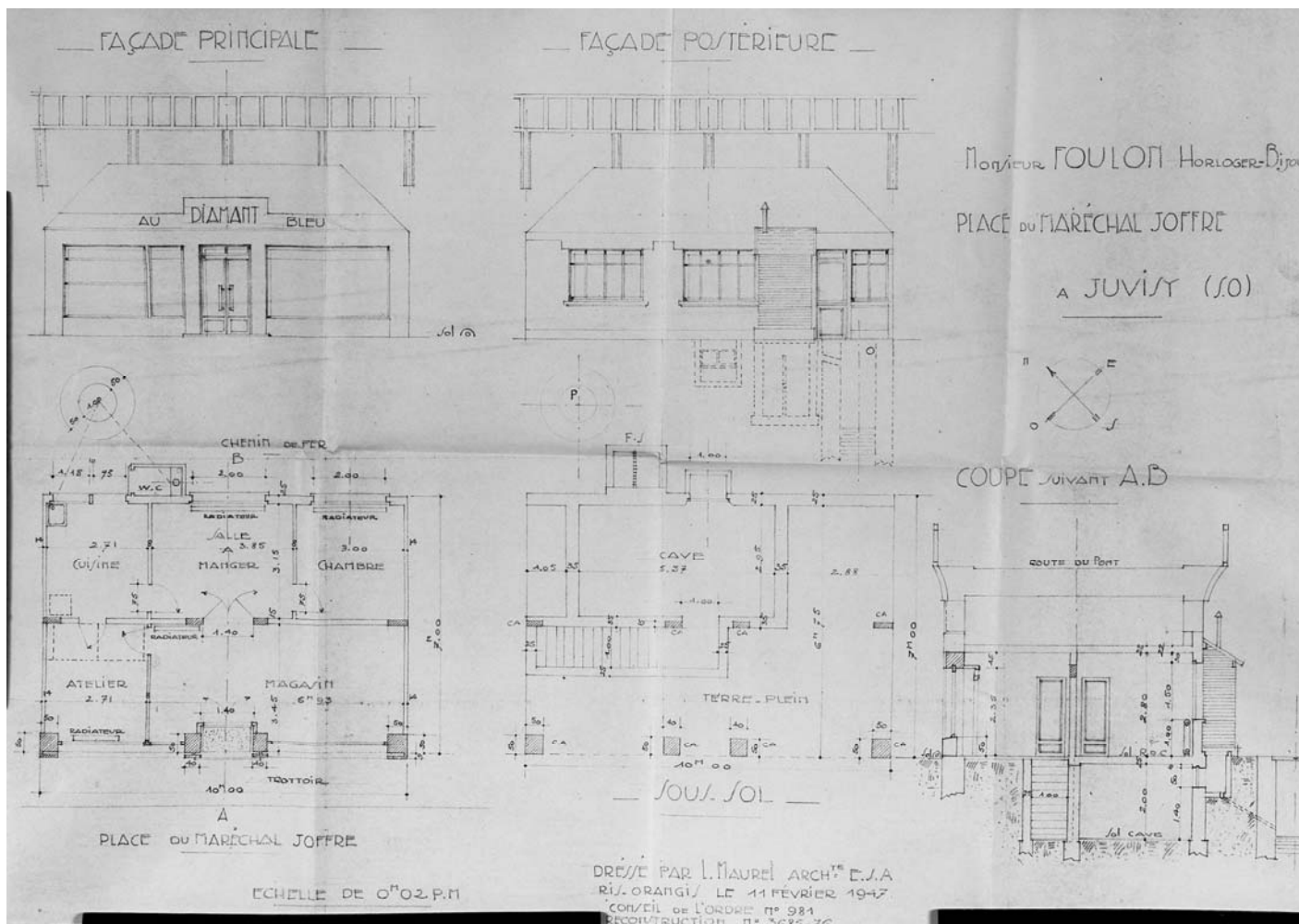
doc110	Plan de situation de la boulangerie dressé en 1945 par l'architecte E. Valdine joints à la demande d'indemnisation et au dossier de reconstruction pour dommages de guerre. Archives départementales de l'Essonne, Chamarande, 841 W 54.	(c) Région Ile-de-France - Inventaire général du patrimoine culturel ; (c) Conseil général de l'Essonne / Ayrault, Philippe 03910358X
--------	---	---





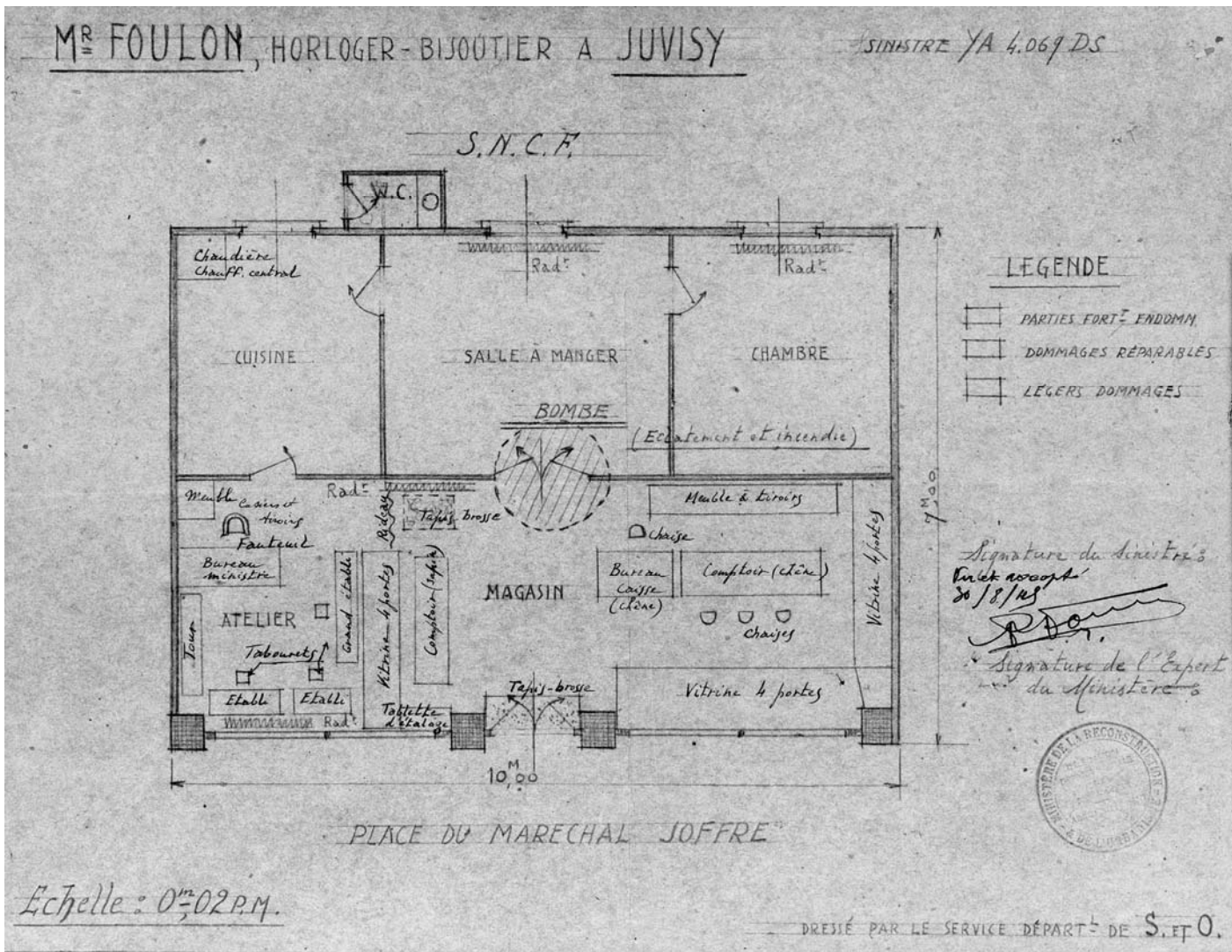
91 - Juvisy-sur-Orge, présentation de la commune

doc111	<p>Plans, coupe transversale et élévation du magasin de bijouterie de Paul Foulon dressés en 1945 par l'architecte E. Valdin joints à la demande d'indemnisation et au dossier de reconstruction pour dommages de guerre. Archives départementales de l'Essonne, Chamarande, 841 W 54.</p>	<p>(c) Région Ile-de-France - Inventaire général du patrimoine culturel ; (c) Conseil général de l'Essonne / Ayrault, Philippe 03910357X</p>
--------	--	--



91 - Juvisy-sur-Orge, présentation de la commune

doc112	Plans du magasin de bijouterie et du logement de Paul Foulon dressés par l'architecte E. Valdin, joints à la demande d'indemnisation et au dossier de reconstruction pour dommages de guerre. Archives départementales de l'Essonne, Chamarande, 841 W 54.	(c) Région Ile-de-France - Inventaire général du patrimoine culturel ; (c) Conseil général de l'Essonne / Ayrault, Philippe 03910360X
--------	--	---



91 - Juvisy-sur-Orge, présentation de la commune

doc113	<p>Plan, coupe transversale et élévation du magasin de bijouterie de Paul Foulon, dressés par le propriétaire sinistré sur la 2è page du formulaire B2 "Etat descriptif d'un bâtiment totalement détruit" constitutif de la demande d'indemnisation et du dossier de reconstruction pour dommages de guerre. Archives départementales de l'Essonne, Chamarande, 841 W 54.</p>	<p>(c) Région Ile-de-France - Inventaire général du patrimoine culturel ; (c) Conseil général de l'Essonne / Ayrault, Philippe 03910362X</p>
--------	---	--

**CARACTÉRISTIQUES DE LA CONSTRUCTION**

Murs au-dessus du sol (Nature et épaisseur) } Façades : *Bricks peints*  
 Murs latéraux : *Bricks peints*  
 Planchers : (Nature par étage) } *mur de refend : Bois lambré*  
 Couverture : (Nature) } *en bois (en sapin)*  
 Toiture : Charpente : *Bois - sapin*  
 Couverture : *La dessus du toit et la cie du P.O.*

**AGENCEMENT MODERNE**

Y avait-il dans le bâtiment le chauffage central ? *non* l'eau ? *oui* le gaz ? *non* l'électricité ? *oui*  
 un ascenseur ? *non* des salles de bains (nombre) ? *non* des W. C. (nombre) ? *non* des fosses fixes ? *non* des fosses septiques ? *non* le tout à l'égout ? *non* un puits perdu ? *non*

**ÉTAT DE CONSERVATION ET D'ENTRETIEN**

Précisez s'il y a lieu, la nature et la date des travaux récents de remise en état ou de réparations importantes :  
*aucun*

**EMPLACEMENT RÉSERVÉ AUX CROQUIS**


Faire ci-dessous des croquis du bâtiment aussi simples que possible, donnant les dimensions principales des sous-sols ou caves, rez-de-chaussée, étages, combles ou greniers.  
 Donner une silhouette de la façade et une coupe du bâtiment donnant les hauteurs d'étages et montrant la forme du toit.  
 Préciser, le cas échéant, sur le croquis, la partie des locaux à usage industriel, commercial, artisanal ou professionnel, et faire ressortir, dans la mesure du possible les parties détruites.

en 1.2.3.4. sous-sol.  
 M. TRAPPE  
 PLAN DU R.D.C.  
 SUR RUE  
 CIE P.O.

A *Jurisy*, le *trois mai* 1944  
 (Signature)

91 - Juvisy-sur-Orge, présentation de la commune

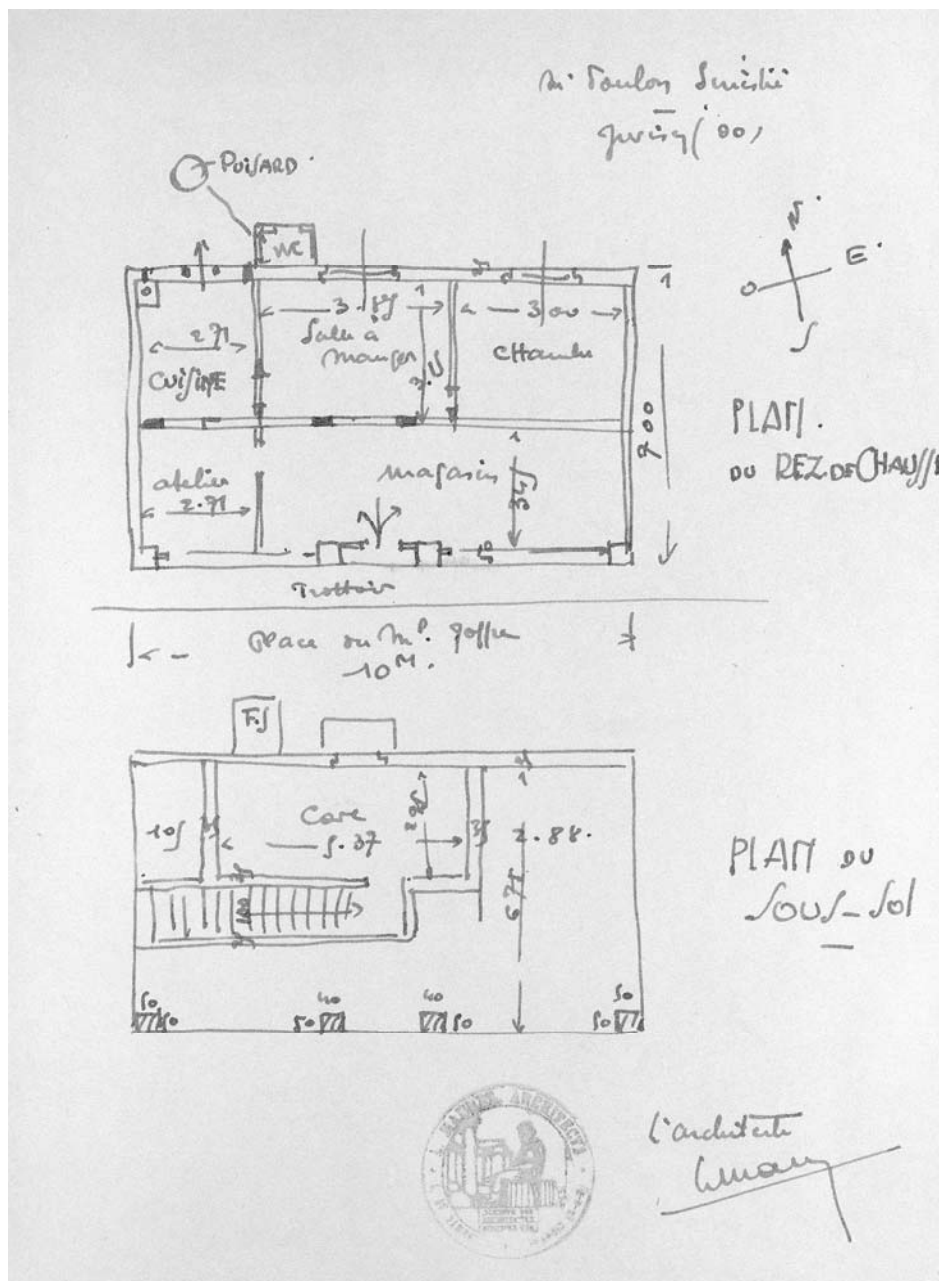
doc114	Elévation manuscrite du magasin de bijouterie de Paul Foulon dessinée par le propriétaire sinistré et jointe au formulaire B2 "Etat descriptif d'un bâtiment totalement détruit" constitutif de la demande d'indemnisation et du dossier de reconstruction pour dommages de guerre. Archives départementales de l'Essonne, Chamarande, 841 W 54.	(c) Région Ile-de-France - Inventaire général du patrimoine culturel ; (c) Conseil général de l'Essonne / Ayrault, Philippe 03910363X
--------	--	---





91 - Juvisy-sur-Orge, présentation de la commune

doc115	<p>Plans manuscrits du rez-de-chaussée et du sous-sol du magasin de bijouterie de Paul Foulon dessinés par le propriétaire sinistré et joints au formulaire B2 "Etat descriptif d'un bâtiment totalement détruit" constitutif de la demande d'indemnisation et du dossier de reconstruction pour dommages de guerre. Archives départementales de l'Essonne, Chamarande, 841 W 54.</p>	<p>(c) Région Ile-de-France - Inventaire général du patrimoine culturel ; (c) Conseil général de l'Essonne / Ayrault, Philippe 03910364X</p>
--------	---	--



91 - Juvisy-sur-Orge, présentation de la commune

doc116	Informations concernant le magasin de bijouterie de Paul Foulon et description du bâtiment bombardé figurant sur la 1 <sup>è</sup> page du formulaire B2 "Etat descriptif d'un bâtiment totalement détruit" constitutif de la demande d'indemnisation et du dossier de reconstruction pour dommages de guerre. Archives départementales de l'Essonne, Chamarande, 841 W 54.	(c) Région Ile-de-France - Inventaire général du patrimoine culturel ; (c) Conseil général de l'Essonne / Ayrault, Philippe 03910365X
--------	---	---

ÉTAT FRANÇAIS

COMMISSARIAT A LA RECONSTRUCTION  
Loi des 11 octobre 1940 - 12 juillet 1941,  
modifiée les 8 novembre 1941 et 7 octobre 1942.

**B**<sub>2</sub>  
BÂTIMENT

EMPLACEMENT RÉSERVÉ  
AUX SERVICES DU COMMISSARIAT

Dossier N° : \_\_\_\_\_ Z

Décision N° : \_\_\_\_\_ C

**ÉTAT DESCRIPTIF  
D'UN BÂTIMENT TOTALEMENT DÉTRUIT**

Vous trouverez à la dernière page de la formule modèle A 2, les renseignements nécessaires à la constitution des dossiers de destruction (dossiers n° 1).  
Lisez cette page avec soin avant de remplir la présente formule.

**PROPRIÉTAIRE**  
NOM (1) (en majuscules) et Prénoms (2) : Monsieur FOULON Paul Augustin  
Domicile (3) : 4 Place du maréchal Joffre à Juvisy/20

**MANDATAIRE**  
ou représentant légal, judiciaire ou statutaire  
NOM (en majuscules) et Prénoms (2) : \_\_\_\_\_  
Domicile : \_\_\_\_\_  
Qualité dans laquelle il agit : \_\_\_\_\_

**RENSEIGNEMENTS RELATIFS AU BÂTIMENT DÉTRUIT**  
Adresse complète : 4 Place du maréchal Joffre à Juvisy/20  
Si la propriété a été comprise dans un levé de plans parcellaires effectué par le C. R. et si un numéro d'ilot et un numéro de parcelle lui ont été affectés, indiquez-les ci-dessous : \_\_\_\_\_  
N° d'ilot : \_\_\_\_\_ N° de parcelle : V. P.O.  
A défaut de ces renseignements, indiquez, si possible, la section et le numéro de parcelle cadastrale : \_\_\_\_\_

Destination du bâtiment (4) : Construction à usage Commercial "Bijouterie-Horlogerie (Artisan)  
Ancienneté (5) : 1934  
Servitudes foncières (6) : \_\_\_\_\_

Date, causes et circonstances du sinistre (7) : Bombardement aérien du 18 avril 1944 à 23 h 10. Bombe en plein but et incendie.

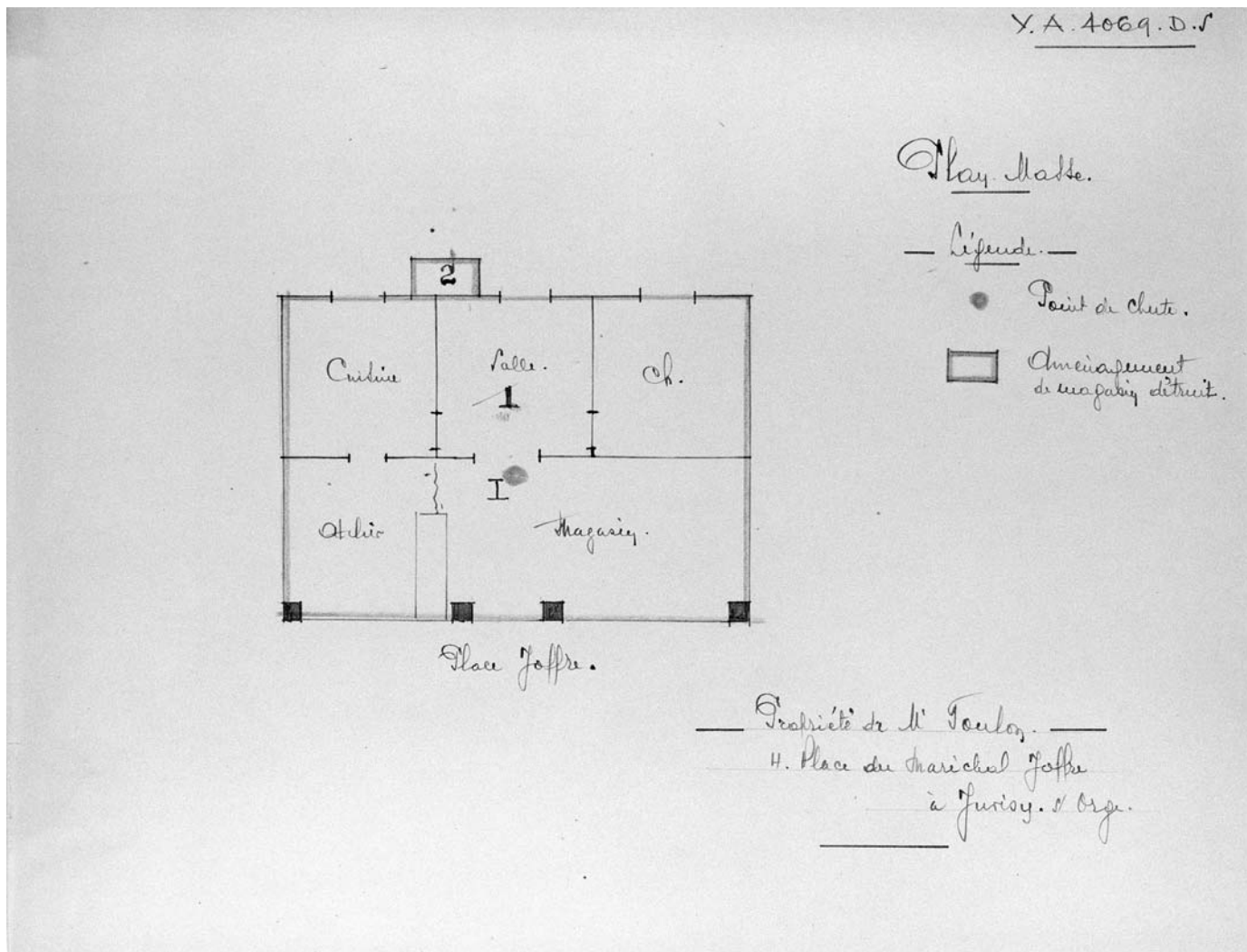
ÉTAGES	AFFECTATION DES DIVERSES PIÈCES	SURFACE TOTALE HORS ŒUVRE (8)
Sous-sol ou caves . . . . .	1 Cave	12.19 <i>m<sup>2</sup></i>
Rez-de-chaussée . . . . .	Cuisine + S.A.M + CH. 8.35 + 9.10 + 8.35	258.98
1 <sup>er</sup> étage . . . . .		
2 <sup>e</sup> étage . . . . .		
3 <sup>e</sup> étage . . . . .		2.
Cambles ou greniers . . . . .	Surface total: 12.11 x 7.30:	73.80

(1) Ou, s'il s'agit d'une Société, Raison Sociale.  
(2) Indiquez tous les prénoms dans l'ordre de l'état civil et soulignez le prénom usuel.  
(3) Ou, s'il s'agit d'une Société, Siège Social.  
(4) Par exemple : habitation, grange, écurie, etc. S'il s'agit d'un bâtiment servant à l'habitation du personnel d'un établissement industriel, ou si une partie du bâtiment était à usage professionnel, industriel, commercial ou artisanal, le préciser.  
(5) Indiquez l'année de la construction ou, si vous ne pouvez la préciser, la décade (exemple : 1870 à 1880). Il suffit de mentionner : antérieur à 1840, si le bâtiment a été construit avant cette date.  
(6) Par exemple : servitudes de vue, de passage. Donner toutes précisions sur la nature de ces droits et en indiquer les bénéficiaires.  
(7) Donnez tous les détails connus. Précisez si le sinistre est bien la conséquence directe et immédiate des actes de guerre relatés sans intervention d'aucune autre cause, ni interposition d'aucun autre fait.  
(8) Ou entre axes de mitoyenneté. Justifiez le cas échéant les différences de surface entre les divers étages.

N° 118

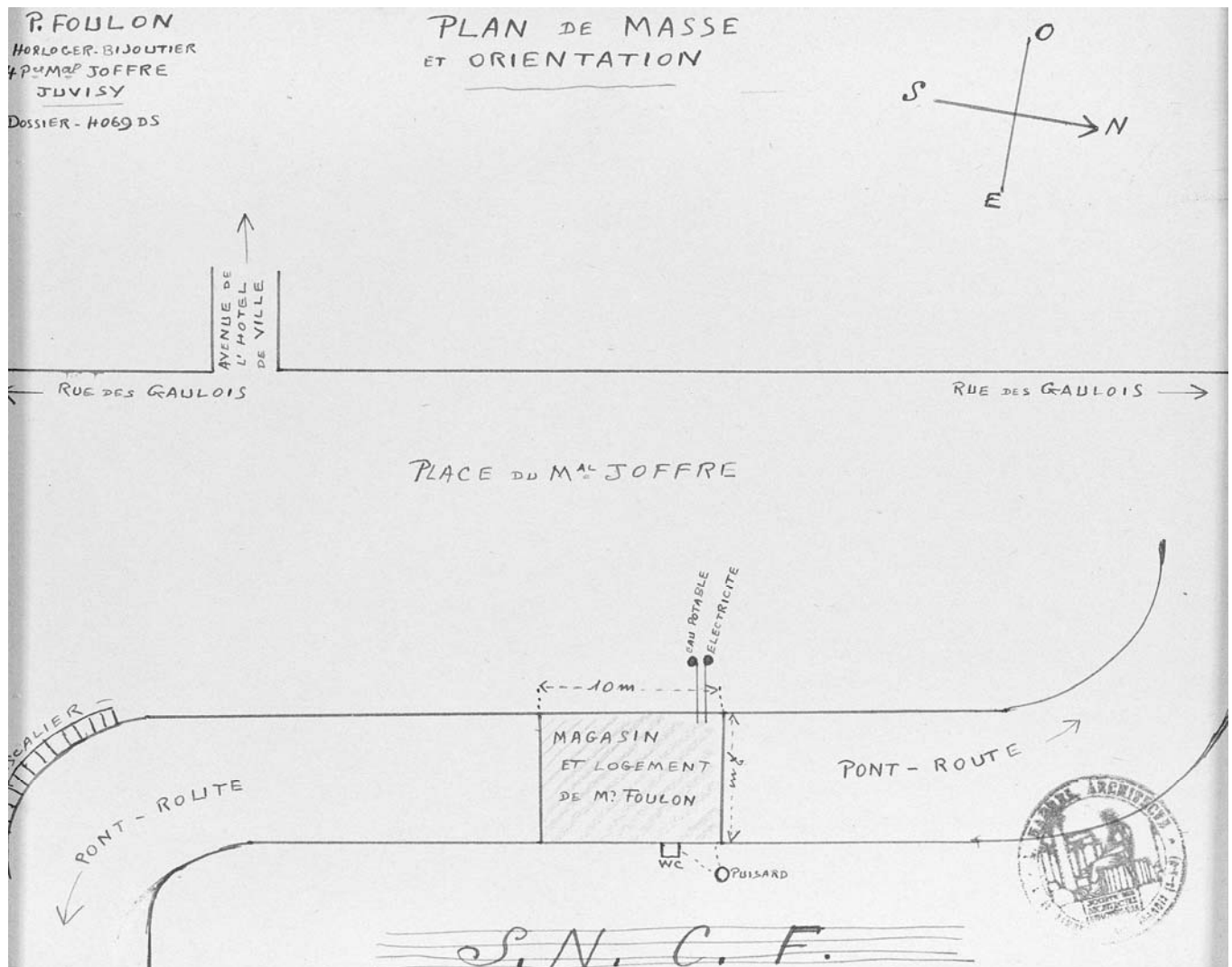
91 - Juvisy-sur-Orge, présentation de la commune

doc117	Plan manuscrit du rez-de-chaussée du magasin de bijouterie de Paul Foulon joint au formulaire B2 "Etat descriptif d'un bâtiment totalement détruit" constitutif de la demande d'indemnisation et du dossier de reconstruction pour dommages de guerre. Archives départementales de l'Essonne, Chamarande, 841 W 54.	(c) Région Ile-de-France - Inventaire général du patrimoine culturel ; (c) Conseil général de l'Essonne / Ayrault, Philippe 03910366X
--------	---	---



91 - Juvisy-sur-Orge, présentation de la commune

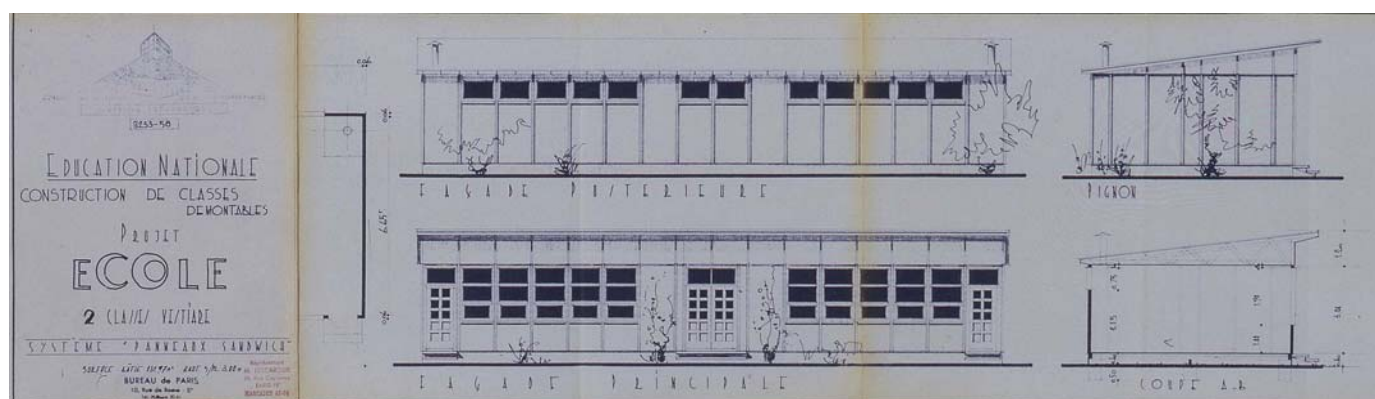
doc118	<p>Plan manuscrit de situation du magasin de bijouterie de Paul Foulon en soubassement du pont, joint au formulaire B2 "Etat descriptif d'un bâtiment totalement détruit" constitutif de la demande d'indemnisation et du dossier de reconstruction pour dommages de guerre.</p> <p>Archives départementales de l'Essonne, Chamarande, 841 W 54.</p>	<p>(c) Région Ile-de-France - Inventaire général du patrimoine culturel ; (c) Conseil général de l'Essonne / Ayrault, Philippe 03910367X</p>
--------	--	--





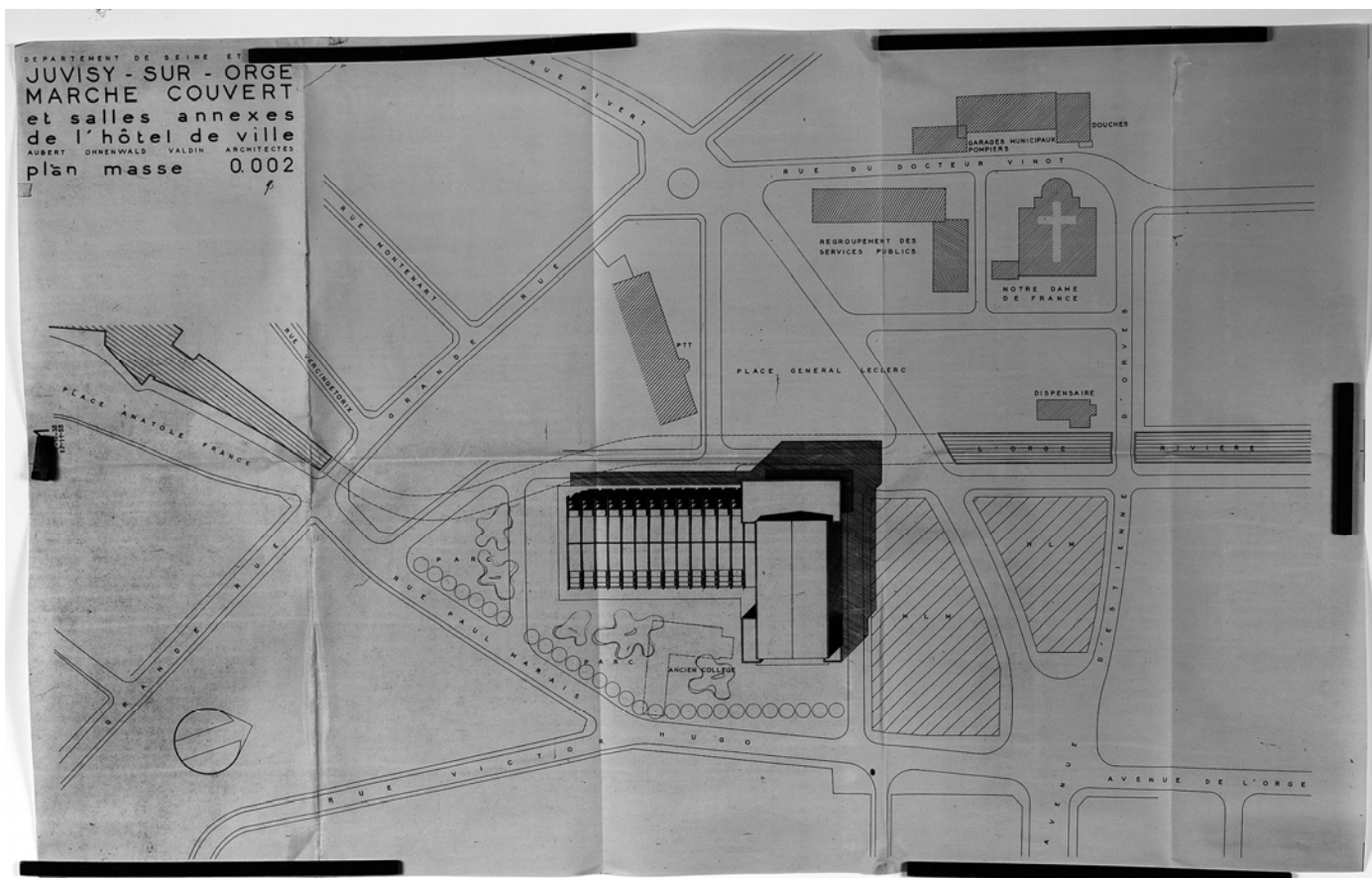
91 - Juvisy-sur-Orge, présentation de la commune

doc119	<p>Plan et élévation de bâtiments préfabriqués prévus dans l'attente de constructions en dur.</p> <p>Archives départementales de l'Essonne, Chamarande, 1502 W 872.</p>	<p>(c) Région Ile-de-France - Inventaire général du patrimoine culturel ; (c) Conseil général de l'Essonne / Ayrault, Philippe (reproduction) 07910153XA 07910154XA</p>
--------	---	---



91 - Juvisy-sur-Orge, présentation de la commune

doc120	Plan masse, projet du 12 décembre 1954, signé Aubert, Ohnenwald et Valdin  Archives départementales de l'Essonne, Chamarande, 902 W 40.	(c) Région Ile-de-France - Inventaire général du patrimoine culturel ; (c) Conseil général de l'Essonne / Ayrault, Philippe 03910155X
--------	---	---



91 - Juvisy-sur-Orge, présentation de la commune

doc121	Lettre de candidature de l'entreprise "J-Benoit et Cie" pour l'adjudication des travaux de carrelage, revêtement de faïence et confection des sols de la halle-salle des fêtes, datée du 6 février 1956.  Archives communales de Juvisy-sur-Orge, Juvisy-sur-Orge, 1 M 8 dossier 5.	(c) Région Ile-de-France - Inventaire général du patrimoine culturel ; (c) Conseil général de l'Essonne ; (c) Ville de Juvisy-sur-Orge / Ayrault, Philippe 05910968XA 05910969XA
--------	---	--

CARRELAGES  
REVÊTEMENTS

ENTREPRENEUR AGRÉÉ  
SOCIÉTÉ CEMETEX

*J. Benoit & Cie*  
0327  
amb.5

Société à Responsabilité Limitée Capital 1.000.000 de Frs.  
S.A.R.L. AU CAPITAL DE 1.000.000 FR.  
3, QUAI DE L'INDUSTRIE  
JUVISY-S/ORGE (S.-&-O.)  
R. C. CORBEIL 26.839  
TÉL. : BELLE-ÉPINE 49-31  
CHÈQUES POSTAUX : 3803-39 PARIS

Juvisy, le 6 Février 1956

Monsieur le Maire de JUVISY

Monsieur le Maire,

Faisant suite à votre lettre du 18 Janvier dernier par laquelle vous me faites connaître que je suis admis à participer à l'adjudication du lot n° 4, je vous prie de trouver inclus :

Certificat des Assurances Sociales au 30 Septembre 55  
Copie des statuts de ma Société.

Les originaux des autres pièces ( augmentation de capital - extension de commerce - transfert du Siège Social) sont en possession de la Caisse de Retraite des Entrepreneurs de Batiments en vue de la validation de la période d'activité antérieure (reconstitution de carrière)

Dès que ces pièces me seront retournées je vous les adresserai en communication.

Veillez agréer, Monsieur le Maire, mes salutations distinguées.

*J. Benoit*

**91 - Juvisy-sur-Orge, présentation de la commune**

**DOCUMENTS FIGURÉS DIVERS : GRAVURES, DESSINS,  
AFFICHES (18<sup>e</sup> siècle – 20<sup>e</sup> siècle)**

---



91 - Juvisy-sur-Orge, présentation de la commune

doc122	<p>Vue du bourg de Juvisy avec la chaussée de la route royale et le pont des Belles fontaines au premier plan, et le village à l'arrière-plan. Aquarelle, XVIIIème siècle, Damane-Demartrais (dessinateur).</p> <p>Musée de l'Ile-de-France, centre de documentation, Sceaux.</p>	<p>(c) Région Ile-de-France - Inventaire général du patrimoine culturel ; (c) Conseil général des Hauts-de-Seine / Ayrault, Philippe 02910243XA 02910242X ; 02910244XA</p>
--------	---	--



## 91 - Juvisy-sur-Orge, présentation de la commune

doc123	<p>Profil aquarellé de la route nouvelle de contournement de Juvisy, réalisé vers 1750. Papier jaune imprimé, format 60x90cm environ..</p> <p>Bibliothèque nationale de France, Estampes, Paris, Topo Va Essonne.</p>	<p>(c) Région Ile-de-France - Inventaire général du patrimoine culturel ; (c) Ministère de la culture / Bazaud, Chloé 07911846NUC 80910473Z ; 80910474Z ; 80910475Z</p>
--------	---	---




91 - Juvisy-sur-Orge, présentation de la commune

doc124	<p>Vue longitudinale du talus de la route entre le pont des Belles Fontaines et le pont sur l'ancien cours de l'Orge : volet central du document. Dessin aquarellé, 18e siècle..</p> <p>Bibliothèque nationale de France, Estampes, Paris, Topo Va 92.</p>	<p>(c) Région Ile-de-France - Inventaire général du patrimoine culturel ; (c) Ministère de la culture / Vialles, Jean-Bernard (reproduction) 80910474Z</p>
--------	--	--



91 - Juvisy-sur-Orge, présentation de la commune


doc125	<p>Vue longitudinale du talus de la route et du pont des Belles Fontaines sur le nouveau cours de l'Orge : volet droit du document. Dessin aquarellé, 18e siècle..</p> <p>Bibliothèque nationale de France, Estampes, Paris, Topo Va 92.</p>	<p>(c) Région Ile-de-France - Inventaire général du patrimoine culturel ; (c) Ministère de la culture / Vialles, Jean-Bernard (reproduction) 80910475Z</p>
--------	--	--





91 - Juvisy-sur-Orge, présentation de la commune

doc126	<p>Le talus de la route nationale avec le pont du chemin de fer de la ligne Paris-Orléans et celui des Belles-Fontaines sur l'Orge. Dessiné d'après nature et lithographie de Champin, 1845. Carte postale, collection Paul Allorge, série C19, auteur inconnu.</p> <p>Archives départementales de l'Essonne, Chamarande, 2 Fi 6.</p>	<p>(c) Région Ile-de-France - Inventaire général du patrimoine culturel ; (c) Conseil général de l'Essonne / Ayrault, Philippe (reproduction) 01910050XB</p>
--------	---	--



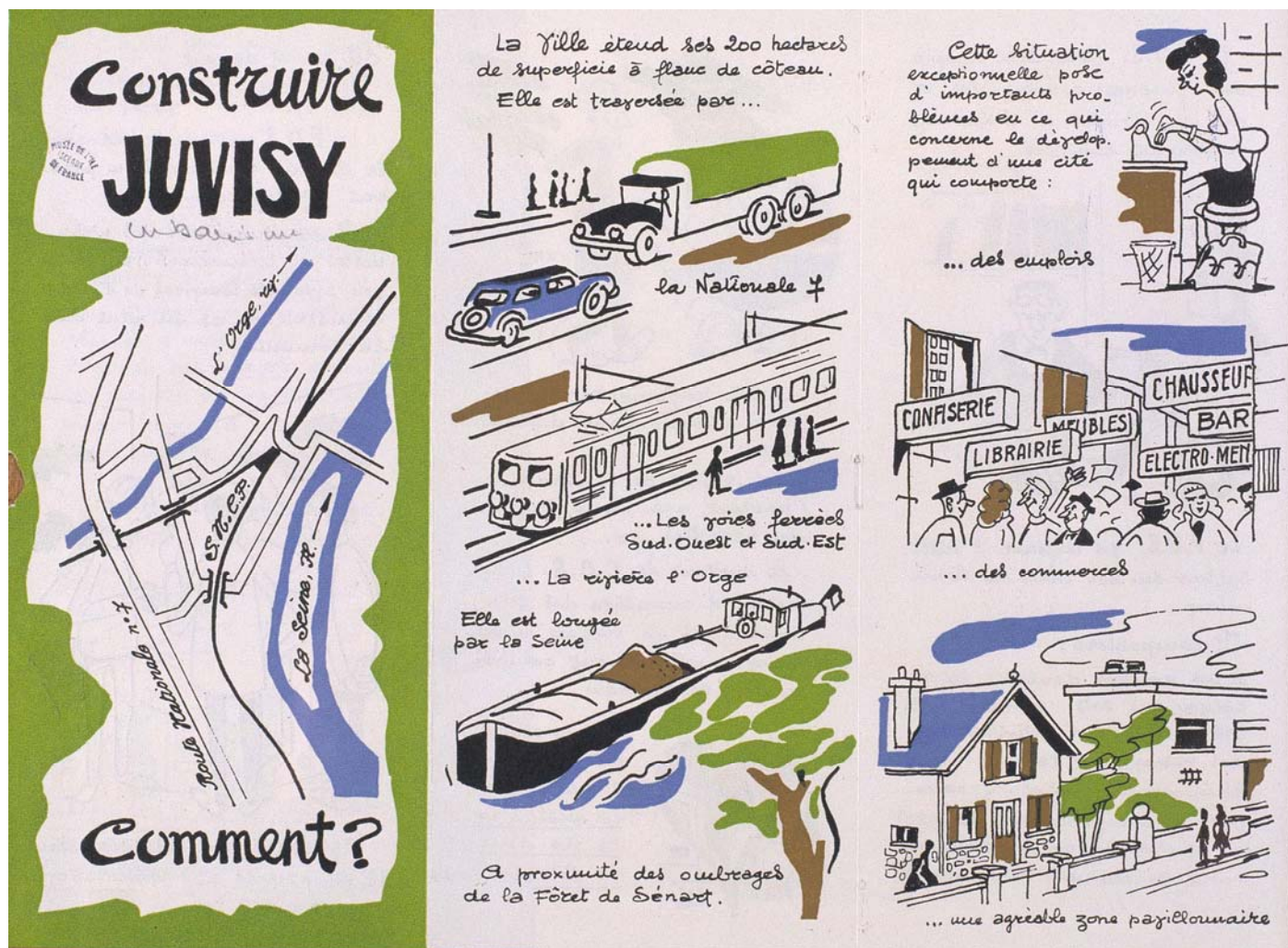
91 - Juvisy-sur-Orge, présentation de la commune

doc127	<p>Affiche publicitaire de la Compagnie d'Orléans en faveur du tourisme des environs de Paris : peinture de Luigi Loir, 1904, montrant les bords de Seine à Juvisy. Papier jaune imprimé, format 60x90cm environ, Chain, Benoît (photographe).</p> <p>Musée de l'Île-de-France, centre de documentation, Sceaux.</p>	<p>(c) Région Île-de-France - Inventaire général du patrimoine culturel ; (c) Conseil général des Hauts-de-Seine / Bazaud, Chloé 07911939NUCA</p>
--------	--	---





<p>doc128</p>	<p>Dépliant distribué par la municipalité aux habitants pour leur expliquer l'utilité du P.O.S</p> <p>Musée de l'Ile-de-France, centre de documentation, Sceaux.</p>	<p>(c) Région Ile-de-France - Inventaire général du patrimoine culturel ; (c) Conseil général des Hauts-de-Seine / Ayrault, Philippe 02910236XA 02910235X ; 02910237XA</p>
---------------	--	--





91 - Juvisy-sur-Orge, présentation de la commune

doc129	<p>Dépliant distribué par la municipalité aux habitants pour leur expliquer l'utilité du POS.</p> <p>Musée de l'Ile-de-France, centre de documentation, Sceaux.</p>	<p>(c) Région Ile-de-France - Inventaire général du patrimoine culturel ; (c) Conseil général des Hauts-de-Seine / Ayrault, Philippe 02910239XA 02910238X ; 02910240XA</p>
--------	---	--





91 - Juvisy-sur-Orge, présentation de la commune

doc130	<p>Dépliant distribué par la municipalité aux habitants pour les consulter sur l'aménagement de leur ville et leur expliquer l'utilité du POS.</p> <p>Musée de l'Ile-de-France, centre de documentation, Sceaux.</p>	<p>(c) Région Ile-de-France - Inventaire général du patrimoine culturel ; (c) Conseil général des Hauts-de-Seine / Ayrault, Philippe 02910241X</p>
--------	--	--

... avec le P.O.S., la construction n'est possible que si ces équipements existent, ou s'ils peuvent être réalisés dans le délai de 5 ans.



Le P.O.S. tient donc compte des finances communales, et des possibilités d'emprunt, forcément limitées.



Le P.O.S. va définir l'utilisation du sol dans la commune.

Il comportera :

- un zonage donnant la répartition des sols : zones d'habitation, zones d'activités ...
- des réserves de terrain pour équipements publics, y compris l'élargissement des voies et la création ou l'aménagement de chemins piétonniers.



- une réglementation propre à chaque zone définies. faut :

- les règles de construction (hauteur maximum, surface des parcelles, etc ...)
- et surtout le C.O.S. (Coefficient d'occupation des sols) définissant la surface maximum que l'on peut construire sur un terrain.



Ces mesures ont pour objet d'améliorer la qualité de la vie dans la cité.

**91 - Juvisy-sur-Orge**, présentation de la commune

CARTES POSTALES, PHOTOGRAPHIES ANCIENNES  
(20<sup>e</sup> siècle)

---

91 - Juvisy-sur-Orge, présentation de la commune

doc131 Perspective de la Grande-Rue.  
Carte postale, début du XX<sup>e</sup> siècle, auteur inconnu.

Archives départementales de l'Essonne, Chamarande,  
2 Fi 6.

(c) Région Ile-de-France -  
Inventaire général du  
patrimoine culturel ; (c)  
Conseil général de l'Essonne  
/ Ayrault, Philippe  
(reproduction)  
01910057XB



91 - Juvisy-sur-Orge, présentation de la commune

---

doc132 L'abreuvoir et le pont sur l'Orge à son intersection avec la grand-Rue.  
Carte postale, début du XXe siècle, Leprunier (photographe).

Archives départementales de l'Essonne, Chamarande, 2 Fi 6.

(c) Région Ile-de-France - Inventaire général du patrimoine culturel ; (c) Conseil général de l'Essonne / Ayrault, Philippe (reproduction) 01910048XB





91 - Juvisy-sur-Orge, présentation de la commune

doc133 Abreuvoir et pont sur l'Orge à l'intersection de la rivière avec la rue principale.  
Carte postale, Ed. C.L.C, début du XX<sup>e</sup> siècle, auteur inconnu.

Archives départementales de l'Essonne, Chamarande, 2 Fi 6.

(c) Région Ile-de-France - Inventaire général du patrimoine culturel ; (c) Conseil général de l'Essonne / Ayrault, Philippe (reproduction) 01910043XB




91 - Juvisy-sur-Orge, présentation de la commune

---

doc134 La place du marché et l'Orge.  
Carte postale, Ed. A. Marquignon, vers 1910, auteur  
inconnu.

Archives départementales de l'Essonne, Chamarande,  
2 Fi.

(c) Région Ile-de-France -  
Inventaire général du  
patrimoine culturel ; (c)  
Conseil général de l'Essonne  
/ Ayrault, Philippe  
(reproduction)  
01910081XB



91 - Juvisy-sur-Orge, présentation de la commune

---

doc135 L'ancienne Grande Rue devenue rue Camille Flammarion.  
Photographie, vers 1900, auteur inconnu.

Collection particulière.

(c) Région Ile-de-France -  
Inventaire général du  
patrimoine culturel ; (c)  
Conseil général de l'Essonne  
/ Ayrault, Philippe  
(reproduction)  
05911506XAB



91 - Juvisy-sur-Orge, présentation de la commune

---

doc135bis Vue générale de la façade antérieure des bâtiments principaux de la mairie.  
Carte postale, Ed. E.L.D, vers 1910, auteur inconnu.

(c) Région Ile-de-France -  
Inventaire général du  
patrimoine culturel ; (c)  
Conseil général de  
l'Essonne / Ayrault, Philippe  
(reproduction)  
01910129XB






## 91 - Juvisy-sur-Orge, présentation de la commune

doc136 Intersection de la Grande-Rue et de la rue de l'église (actuelle rue du Dr-Vinot), au débouché de la rue Pivert.  
Carte postale, vers 1900, auteur inconnu.

Collection Francis Attou.

(c) Région Ile-de-France - Inventaire général du patrimoine culturel ; (c) Conseil général de l'Essonne ; (c) Francis Attou / Ayrault, Philippe (reproduction)  
05910810XAB  
05910811XAB



Juvisy (S. et O.) - Rues de la Mairie et Camille Flammarion

A. Marquignon, édit., Juvisy

180

91 - Juvisy-sur-Orge, présentation de la commune

---

doc137 La rue Pivert.  
Carte postale, Ed. Pouydebat, vers 1910, auteur  
inconnu.


(c) Région Ile-de-France -  
Inventaire général du  
patrimoine culturel ; (c)  
Conseil général de l'Essonne  
/ Ayrault, Philippe  
(reproduction)  
01910154XB





91 - Juvisy-sur-Orge, présentation de la commune

doc138	La rue du Docteur Vinot avec la cour de l'école maternelle et l'église Notre-Dame juste achevée. Carte postale, vers 1938.  Collection particulière.	(c) Région Ile-de-France - Inventaire général du patrimoine culturel ; (c) Conseil général de l'Essonne / Ayrault, Philippe (reproduction) 05911491XAB
--------	---	--




91 - Juvisy-sur-Orge, présentation de la commune

---

doc139 Perspective de l'avenue de l'église.  
Carte postale, début du XX<sup>e</sup> siècle, auteur inconnu.

Archives départementales de l'Essonne, Chamarande,  
2 Fi 6.

(c) Région Ile-de-France -  
Inventaire général du  
patrimoine culturel ; (c)  
Conseil général de l'Essonne  
/ Ayrault, Philippe  
(reproduction)  
01910068XB





91 - Juvisy-sur-Orge, présentation de la commune

---

doc140 Vue de la place des écoles un jour de fête communale. Carte postale, Ed. A. Marquignon, début du XX<sup>e</sup> siècle, auteur inconnu.

Archives départementales de l'Essonne, Chamarande, 2 Fi 6.

(c) Région Ile-de-France - Inventaire général du patrimoine culturel ; (c) Conseil général de l'Essonne / Ayrault, Philippe (reproduction) 01910046XB




## 91 - Juvisy-sur-Orge, présentation de la commune

doc141 Perspective de l'avenue de la gare.  
Carte postale, Ed. Marquignon, début du XX<sup>e</sup> siècle,  
auteur inconnu.

Archives départementales de l'Essonne, Chamarande,  
2 Fi 6.

(c) Région Ile-de-France -  
Inventaire général du  
patrimoine culturel ; (c)  
Conseil général de l'Essonne  
/ Ayrault, Philippe  
(reproduction)  
01910056XB



## 91 - Juvisy-sur-Orge, présentation de la commune

doc142 Avenue de la gare après les inondations de 1910.  
Carte postale, vers 1910, auteur inconnu.

Musée de l'Ile-de-France, centre de documentation,  
Sceaux.

(c) Région Ile-de-France -  
Inventaire général du  
patrimoine culturel ; (c)  
Conseil général des Hauts-  
de-Seine / Ayrault, Philippe  
(reproduction)  
02910195XB



91 - Juvisy-sur-Orge, présentation de la commune

doc143 La rue de Draveil depuis la gare en direction de la Seine, avec le pont dans le fond.  
Carte postale, vers 1900, auteur inconnu.

Musée de l'Ile-de-France, centre de documentation,  
Sceaux.

(c) Région Ile-de-France -  
Inventaire général du  
patrimoine culturel ; (c)  
Conseil général des Hauts-  
de-Seine / Ayrault, Philippe  
(reproduction)  
02910189XB





91 - Juvisy-sur-Orge, présentation de la commune

doc144 Perspective de la rue de Draveil.  
Carte postale, Ed. Marquignon, début du XX<sup>e</sup> siècle,  
auteur inconnu.

Archives départementales de l'Essonne, Chamarande,  
2 Fi 6.

(c) Région Ile-de-France -  
Inventaire général du  
patrimoine culturel ; (c)  
Conseil général de l'Essonne  
/ Ayrault, Philippe  
(reproduction)  
01910058XB



91 - Juvisy-sur-Orge, présentation de la commune

---

doc145 Perspective de la rue des Gaulois.  
Carte postale, vers 1900, auteur inconnu.

Collection Francis Attou.

(c) Région Ile-de-France -  
Inventaire général du  
patrimoine culturel ; (c)  
Conseil général de l'Essonne  
; (c) Francis Attou / Ayrault,  
Philippe (reproduction)  
05910806XAB  
05910807XAB




## 91 - Juvisy-sur-Orge, présentation de la commune

---

doc146 Les terrasses du parc avec, au premier plan, le miroir d'eau.  
Carte postale, 1900, auteur inconnu.

Musée de l'Ile-de-France, centre de documentation,  
Sceaux.

(c) Région Ile-de-France -  
Inventaire général du  
patrimoine culturel ; (c)  
Conseil général des Hauts-  
de-Seine / Ayrault, Philippe  
(reproduction)  
02910182XB






91 - Juvisy-sur-Orge, présentation de la commune

---

doc147 La terrasse du parc.  
Carte postale, vers 1900, auteur inconnu.

Musée de l'Ile-de-France, centre de documentation,  
Sceaux.

(c) Région Ile-de-France -  
Inventaire général du  
patrimoine culturel ; (c)  
Conseil général des Hauts-  
de-Seine / Ayrault, Philippe  
(reproduction)  
02910184XB





91 - Juvisy-sur-Orge, présentation de la commune

---

doc148 Escalier latéral du parc créé à l'occasion du lotissement du parc supérieur.  
Carte postale, vers 1910, auteur inconnu.

Musée de l'Ile-de-France, centre de documentation,  
Sceaux.

(c) Région Ile-de-France -  
Inventaire général du  
patrimoine culturel ; (c)  
Conseil général des Hauts-  
de-Seine / Ayrault, Philippe  
(reproduction)  
02910203XB




91 - Juvisy-sur-Orge, présentation de la commune

---

doc149 La ville, vue de la terrasse du château.  
Carte postale, vers 1910, auteur inconnu.

(c) Région Ile-de-France -  
Inventaire général du  
patrimoine culturel ; (c)  
Conseil général de l'Essonne  
/ Ayrault, Philippe  
(reproduction)  
01910115XB




91 - Juvisy-sur-Orge, présentation de la commune

---

doc150 Les premiers lotissements du bas du parc, vus de la terrasse du parc supérieur.  
Carte postale, vers 1910, auteur inconnu.

(c) Région Ile-de-France -  
Inventaire général du  
patrimoine culturel ; (c)  
Conseil général de l'Essonne  
/ Ayrault, Philippe  
(reproduction)  
01910114XB



**91 - Juvisy-sur-Orge, présentation de la commune**

---

doc151 Le parc et le paysage de Juvisy vus de la terrasse de l'observatoire de Camille Flammarion : photographie anonyme prise vers 1900.

Société astronomique de France, Observatoire Camille-Flammarion, Juvisy-sur-Orge.

(c) Région Ile-de-France - Inventaire général du patrimoine culturel ; (c) Conseil général de l'Essonne ; (c) Société astronomique de France / Ayrault, Philippe (reproduction)  
07910771NUCAB






91 - Juvisy-sur-Orge, présentation de la commune

doc152 La passerelle de l'Orge près de l'hôtel de ville,  
inondations de 1910.  
Carte postale, vers 1910, auteur inconnu.

Musée de l'Ile-de-France, centre de documentation,  
Sceaux.

(c) Région Ile-de-France -  
Inventaire général du  
patrimoine culturel ; (c)  
Conseil général des Hauts-  
de-Seine / Ayrault, Philippe  
(reproduction)  
02910193XB



91 - Juvisy-sur-Orge, présentation de la commune

---

doc153 Vue des bords de l'Orge au niveau de la prairie qui s'étendait devant le château devenu hôtel de ville. Carte postale, vers 1905, auteur inconnu.

Archives départementales de l'Essonne, Chamarande, 2 Fi 94.

(c) Région Ile-de-France - Inventaire général du patrimoine culturel ; (c) Conseil général de l'Essonne / Ayrault, Philippe (reproduction) 05910095X




91 - Juvisy-sur-Orge, présentation de la commune

---

doc153bis Vue des bords de l'Orge au niveau de l'ancien lavoir,  
en amont du déversoir de l'ancien moulin.  
Carte postale, vers 1905, auteur inconnu.

Archives départementales de l'Essonne,  
Chamarande, 2 Fi 94.

(c) Région Ile-de-France -  
Inventaire général du  
patrimoine culturel ; (c)  
Conseil général de  
l'Essonne / Ayrault, Philippe  
(reproduction)  
05910094XB  
01910064XB



91 - Juvisy-sur-Orge, présentation de la commune

---

doc154 Les bords de l'Orge.  
Carte postale, Ed. Ledouble, début du XX<sup>e</sup> siècle,  
auteur inconnu.

Archives départementales de l'Essonne, Chamarande,  
2 Fi 6.

(c) Région Ile-de-France -  
Inventaire général du  
patrimoine culturel ; (c)  
Conseil général de l'Essonne  
/ Ayrault, Philippe  
(reproduction)  
01910063XB





91 - Juvisy-sur-Orge, présentation de la commune

---

doc154bis Les bords de l'Orge, la marbrerie et le lavoir.  
Carte postale, début du XX<sup>e</sup> siècle, auteur inconnu.

Archives départementales de l'Essonne,  
Chamarande, 2 Fi 6.

(c) Région Ile-de-France -  
Inventaire général du  
patrimoine culturel ; (c)  
Conseil général de  
l'Essonne / Ayrault, Philippe  
(reproduction)  
01910064XB



91 - Juvisy-sur-Orge, présentation de la commune

---

doc155 Maisons de chiffonniers et de ferrailleurs installés sur les bords de l'Orge.  
Carte postale, vers 1900, auteur inconnu.

Collection Francis Attou.

(c) Région Ile-de-France - Inventaire général du patrimoine culturel ; (c) Conseil général de l'Essonne ; (c) Francis Attou / Ayrault, Philippe (reproduction)  
05910788XAB  
05910789XAB




91 - Juvisy-sur-Orge, présentation de la commune

doc156 Le pont des Belles Fontaines et les bords de l'Orge.  
Carte postale, vers 1900, auteur inconnu.

Musée de l'Ile-de-France, centre de documentation,  
Sceaux.

(c) Région Ile-de-France -  
Inventaire général du  
patrimoine culturel ; (c)  
Conseil général des Hauts-  
de-Seine / Ayrault, Philippe  
(reproduction)  
02910178XB





91 - Juvisy-sur-Orge, présentation de la commune

---

doc157 La route nationale 7 au niveau du pont des Belles Fontaines.  
Carte postale, mai 1898, Antonidi, E. (photographe).

Archives départementales de l'Essonne, Chamarande,  
2 Fi 6.

(c) Région Ile-de-France -  
Inventaire général du  
patrimoine culturel ; (c)  
Conseil général de l'Essonne  
; (c) Société astronomique  
de France / Ayrault, Philippe  
(reproduction)  
07910778NUCAB





91 - Juvisy-sur-Orge, présentation de la commune

---

doc158 La route nationale 7 au niveau du pont des Belles Fontaines.  
Carte postale, début du XX<sup>e</sup> siècle, auteur inconnu.

Archives départementales de l'Essonne, Chamarande,  
2 Fi 6.

(c) Région Ile-de-France -  
Inventaire général du  
patrimoine culturel ; (c)  
Conseil général de l'Essonne  
/ Ayrault, Philippe  
(reproduction)  
01910065XB



91 - Juvisy-sur-Orge, présentation de la commune

doc159 Chantier de repavage de la chaussée de la R.N.7 vers 1900.  
Carte postale, auteur inconnu.

Collection Francis Attou.

(c) Région Ile-de-France - Inventaire général du patrimoine culturel ; (c) Conseil général de l'Essonne ; (c) Francis Attou / Ayrault, Philippe (reproduction) 05910784XAB



91 - Juvisy-sur-Orge, présentation de la commune

---

doc160 Vue de la gare de triage de Juvisy depuis la gare de voyageurs.  
Carte postale, vers 1905, auteur inconnu.

Archives départementales de l'Essonne, Chamarande,  
2 Fi 94.

(c) Région Ile-de-France -  
Inventaire général du  
patrimoine culturel ; (c)  
Conseil général de l'Essonne  
/ Ayrault, Philippe  
(reproduction)  
05910090X






91 - Juvisy-sur-Orge, présentation de la commune

---

doc161 La gare et ses voies ferrées : vue des abords de la gare depuis les voies ferrées du réseau P.O. en venant de Brétigny.  
Carte postale, vers 1905, auteur inconnu.

Archives départementales de l'Essonne, Chamarande, 2 Fi 94.

(c) Région Ile-de-France - Inventaire général du patrimoine culturel ; (c) Conseil général de l'Essonne / Ayrault, Philippe (reproduction) 05910084X





91 - Juvisy-sur-Orge, présentation de la commune

---

doc162 Les champs de cultures florales (de reines marguerites) du grainetier Levêque établies en bordure de l'Orge, 8-10 rue Montenard. Carte postale, vers 1910, auteur inconnu.

Collection Francis Attou.

(c) Région Ile-de-France - Inventaire général du patrimoine culturel ; (c) Conseil général de l'Essonne ; (c) Francis Attou / Ayrault, Philippe (reproduction) 05910866XAB 05910867XAB





91 - Juvisy-sur-Orge, présentation de la commune

doc163 Vue des labours exécutés vers 1900 sur les terres de la ferme de Champagne sur le Plateau. Photographie, auteur inconnu.

Collection Francis Attou.

(c) Région Ile-de-France - Inventaire général du patrimoine culturel ; (c) Conseil général de l'Essonne ; (c) Francis Attou / Ayrault, Philippe (reproduction) 05910798XAB 05910799XAB



91 - Juvisy-sur-Orge ; Viry-Châtillon, présentation de la commune

---

doc164 Restaurant de l'aéroport de Port-Aviation à Viry-Châtillon.  
Photographie, vers 1925, auteur inconnu.

Collection particulière.

(c) Région Ile-de-France -  
Inventaire général du  
patrimoine culturel ; (c)  
Conseil général de l'Essonne  
/ Ayrault, Philippe  
(reproduction)  
05911514XAB



Edition de l'Orge, A. Thévenet, Savigny - Reprod. interd. - 473

**Aérodrôme de Port-Aviation** — Restaurant du Pesage

*Restaurant du Pesage, après transformation de Port-Aviation en hippodrome.*



91 - Juvisy-sur-Orge ; Viry-Châtillon, présentation de la commune

doc165 Restaurant de l'aéroport de Port-Aviation à Viry-Châtillon.  
Photographie, vers 1925, auteur inconnu.

Collection particulière.

(c) Région Ile-de-France -  
Inventaire général du  
patrimoine culturel ; (c)  
Conseil général de l'Essonne  
/ Ayrault, Philippe  
(reproduction)  
05910840XAB





91 - Juvisy-sur-Orge, présentation de la commune

---

doc166 Le port et les bords de Seine au niveau du quai Gambetta.  
Carte postale, collection Duhamel-Nouveautés, début du XX<sup>e</sup> siècle, auteur inconnu.

Archives départementales de l'Essonne, Chamarande, 2 Fi 6.

(c) Région Ile-de-France - Inventaire général du patrimoine culturel ; (c) Conseil général de l'Essonne / Ayrault, Philippe (reproduction) 01910061XB



91 - Juvisy-sur-Orge, présentation de la commune

---

doc167 Les bords de Seine au niveau du quai Gambetta.  
Carte postale, collection Duhamel-Nouveautés, début  
du XX<sup>e</sup> siècle, auteur inconnu.

Archives départementales de l'Essonne, Chamarande,  
2 Fi 6.

(c) Région Ile-de-France -  
Inventaire général du  
patrimoine culturel ; (c)  
Conseil général de l'Essonne  
/ Ayrault, Philippe  
(reproduction)  
01910054XB



91 - Juvisy-sur-Orge, présentation de la commune

---

doc168 Vue des bords de Seine au niveau de l'actuel quai Gambetta.  
Carte postale, vers 1905, auteur inconnu.

Archives départementales de l'Essonne, Chamarande,  
2 Fi 94.

(c) Région Ile-de-France -  
Inventaire général du  
patrimoine culturel ; (c)  
Conseil général de l'Essonne  
/ Ayrault, Philippe  
(reproduction)  
05910093X



91 - Juvisy-sur-Orge, présentation de la commune

doc169 Les bords de Seine au niveau du quai de l'industrie.  
Carte postale, collection Paul Allorge, série C19,  
début du XX<sup>e</sup> siècle, auteur inconnu.

Archives départementales de l'Essonne, Chamarande,  
2 Fi 6.

(c) Région Ile-de-France -  
Inventaire général du  
patrimoine culturel ; (c)  
Conseil général de l'Essonne  
/ Ayrault, Philippe  
(reproduction)  
01910049XB





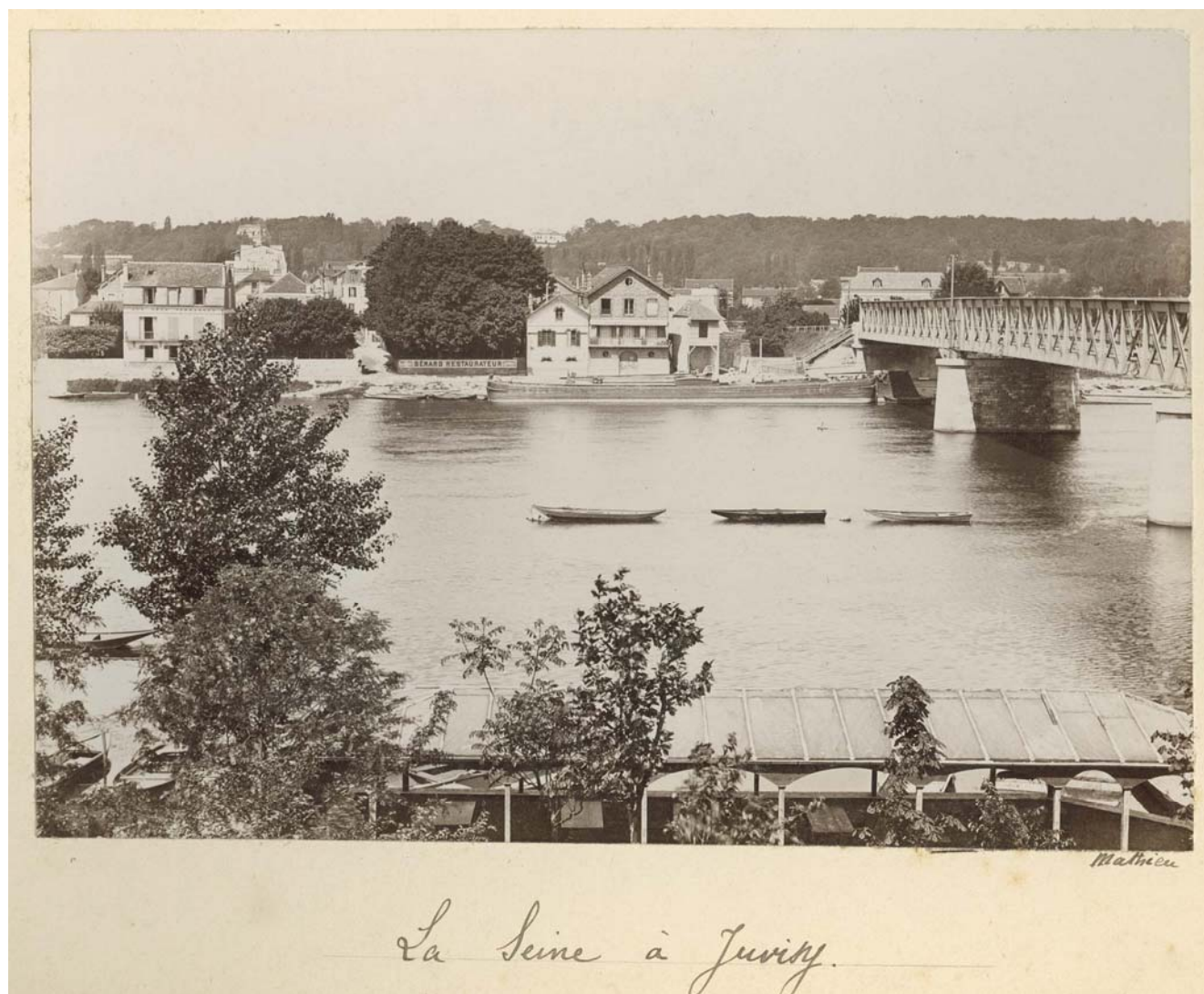
91 - Juvisy-sur-Orge, présentation de la commune

---

doc170 Le pont sur la Seine vers 1900, vu de la rive de Draveil depuis la pergola du restaurant Le Gibraltar.  
Carte postale, auteur inconnu.

Société astronomique de France, Observatoire  
Camille-Flammarion, Juvisy-sur-Orge.

(c) Région Ile-de-France -  
Inventaire général du  
patrimoine culturel ; (c)  
Conseil général de l'Essonne  
; (c) Société astronomique  
de France / Ayrault, Philippe  
(reproduction)  
07910779NUCAB



91 - Juvisy-sur-Orge ; Draveil, présentation de la commune

---

doc171 Vue des bords de Seine de Juvisy vus de Draveil.  
Carte postale, vers 1905, auteur inconnu.

Archives départementales de l'Essonne, Chamaranche,  
2 Fi 94.

(c) Région Ile-de-France -  
Inventaire général du  
patrimoine culturel ; (c)  
Conseil général de l'Essonne  
/ Ayrault, Philippe  
(reproduction)  
05910099X



91 - Juvisy-sur-Orge, présentation de la commune

---

doc172 Les bords de Seine de Juvisy, vus de Draveil.  
Carte postale, vers 1905, auteur inconnu.

Archives départementales de l'Essonne, Chamarande,  
2 Fi 94.

(c) Région Ile-de-France -  
Inventaire général du  
patrimoine culturel ; (c)  
Conseil général de l'Essonne  
/ Ayrault, Philippe  
(reproduction)  
05910098X



91 - Juvisy-sur-Orge, présentation de la commune

---

doc173 Vue de la Seine entre Juvisy et Draveil.  
Carte postale, vers 1905, auteur inconnu.

Archives départementales de l'Essonne, Chamarande,  
2 Fi 94.

(c) Région Ile-de-France -  
Inventaire général du  
patrimoine culturel ; (c)  
Conseil général de l'Essonne  
/ Ayrault, Philippe  
(reproduction)  
05910096X






91 - Juvisy-sur-Orge, présentation de la commune

doc 174 Le garage de la base nautique de Juvisy sur la rive de Draveil. Inauguration du siège du Cercle des sports de la Haute Seine, le 18 août 1907. Carte postale, 1er quart 20e siècle. Collection Paul Allorgue.

Société nautique de la Haute Seine, Draveil.

(c) Région Ile-de-France - Inventaire général du patrimoine culturel ; (c) Société nautique de la Haute Seine / Ayrault, Philippe (reproduction) 05911507XAB




91 - Juvisy-sur-Orge, présentation de la commune

---

doc175 Régates en Seine entre Juvisy et Draveil, vues au niveau de l'actuel quai Gambetta.  
Carte postale, vers 1905, auteur inconnu.

Archives départementales de l'Essonne, Chamarande,  
2 Fi 94.

(c) Région Ile-de-France -  
Inventaire général du  
patrimoine culturel ; (c)  
Conseil général de l'Essonne  
/ Ayrault, Philippe  
(reproduction)  
05910106X




91 - Juvisy-sur-Orge, présentation de la commune

doc176 Vue de régates en Seine entre Juvisy et Draveil,  
meeting du 18 août 1907.  
Carte postale, auteur inconnu.

Archives départementales de l'Essonne, Chamarande,  
2 Fi 94.

(c) Région Ile-de-France -  
Inventaire général du  
patrimoine culturel ; (c)  
Conseil général de l'Essonne  
/ Ayrault, Philippe  
(reproduction)  
05910089X



91 - Juvisy-sur-Orge, présentation de la commune

---

doc177 Vue des bords de Seine au niveau du port, avec le pont à l'arrière-plan.  
Carte postale, Ed. Angélique, vers 1910, auteur inconnu.

Archives départementales de l'Essonne, Chamarande,  
5 Fi.

(c) Région Ile-de-France -  
Inventaire général du  
patrimoine culturel ; (c)  
Conseil général de l'Essonne  
/ Ayrault, Philippe  
(reproduction)  
01910142XB





91 - Juvisy-sur-Orge, présentation de la commune

---

doc178 Vue du port aux matériaux, en bord de Seine entre Juvisy et Viry-Châtillon.  
Carte postale, vers 1905, auteur inconnu.

Archives départementales de l'Essonne, Chamarande,  
2 Fi 94.

(c) Région Ile-de-France -  
Inventaire général du  
patrimoine culturel ; (c)  
Conseil général de l'Essonne  
/ Ayrault, Philippe  
(reproduction)  
05910097X




91 - Juvisy-sur-Orge, présentation de la commune

---

doc179 Le port de l'entreprise Poliet-et-Chausson sur la Seine, quai Gambetta au début du XXe siècle.  
Carte postale, tirage sur papier fort, auteur inconnu.

Collection particulière.

(c) Région Ile-de-France -  
Inventaire général du  
patrimoine culturel ; (c)  
Conseil général de l'Essonne  
/ Ayrault, Philippe  
(reproduction)  
05911505XAB  
05910785XBA



91 - Juvisy-sur-Orge, présentation de la commune

---

doc180 Les bords de Seine, avec l'usine Deutsch à l'arrière-plan, vus depuis le pont sur la Seine.  
Carte postale, Ed. M.A, début du XX<sup>e</sup> siècle, auteur inconnu.

Archives départementales de l'Essonne, Chamarande,  
2 Fi 6.

(c) Région Ile-de-France -  
Inventaire général du  
patrimoine culturel ; (c)  
Conseil général de l'Essonne  
/ Ayrault, Philippe  
(reproduction)  
01910059XB






## 91 - Juvisy-sur-Orge, présentation de la commune

doc181 Plan incliné permettant au chantier naval de Juvisy de mettre à l'eau les embarcations construites.  
Carte postale, vers 1907, auteur inconnu.

Collection Francis Attou.

(c) Région Ile-de-France - Inventaire général du patrimoine culturel ; (c) Conseil général de l'Essonne ; (c) Francis Attou / Ayrault, Philippe (reproduction)  
05910828XAB  
05910829XAB






91 - Juvisy-sur-Orge, présentation de la commune

---

doc182 Ateliers de charonnage, rue de Viry.  
Carte postale, vers 1910, auteur inconnu.

Musée de l'Ile-de-France, centre de documentation,  
Sceaux.

(c) Région Ile-de-France -  
Inventaire général du  
patrimoine culturel ; (c)  
Conseil général des Hauts-  
de-Seine / Ayrault, Philippe  
(reproduction)  
02910194XB



91 - Juvisy-sur-Orge, présentation de la commune

---

doc183 L'intérieur de la halle de fabrication de l'usine de  
céramique Julien Lévy.  
Carte postale, vers 1900, Leprunier (photographe).

Collection particulière.

(c) Région Ile-de-France -  
Inventaire général du  
patrimoine culturel ; (c)  
Conseil général de l'Essonne  
/ Ayrault, Philippe  
(reproduction)  
05911501XAB






91 - Juvisy-sur-Orge, présentation de la commune

---

doc184 Vue des installations de l'usine de cycles Furor depuis la rue de Draveil prise vers 1910.  
Carte postale, auteur inconnu.

Collection Francis Attou.

(c) Région Ile-de-France - Inventaire général du patrimoine culturel ; (c) Conseil général de l'Essonne ; (c) Francis Attou / Ayrault, Philippe (reproduction)  
05910786XAB  
05910787XAB



91 - Juvisy-sur-Orge, présentation de la commune

---

doc185 Usine de fabrication des cycles Furor : atelier de confection et de montage des pneumatiques. Carte postale, vers 1910, auteur inconnu.

Collection Francis Attou.

(c) Région Ile-de-France - Inventaire général du patrimoine culturel ; (c) Conseil général de l'Essonne ; (c) Francis Attou / Ayrault, Philippe (reproduction) 05910860XAB 05910861XAB





91 - Juvisy-sur-Orge, présentation de la commune

---

doc186 Vue intérieure d'une entreprise de vente de bois d'oeuvre au détail, dans le centre de Juvisy. Photographie, vers 1920, auteur inconnu.

Collection Francis Attou.

(c) Région Ile-de-France - Inventaire général du patrimoine culturel ; (c) Conseil général de l'Essonne ; (c) Francis Attou / Ayrault, Philippe (reproduction) 05910856XAB 05910857XAB




91 - Juvisy-sur-Orge, présentation de la commune

doc187 La halle de fabrication et de conditionnement des semences Larigaldie à proximité des deux réseaux (P.O. et P.L.M.).  
Photographie, vers 1930, auteur inconnu.

Collection particulière.

(c) Région Ile-de-France -  
Inventaire général du  
patrimoine culturel ; (c)  
Conseil général de l'Essonne  
/ Ayrault, Philippe  
(reproduction)  
05911502XAB



91 - Juvisy-sur-Orge, présentation de la commune

doc188 Vue des conscrits de la classe 1913, rassemblés dans une des auberges des bords de Seine, avant leur départ pour le service militaire.  
Photographie, 1913, auteur inconnu.

Archives départementales de l'Essonne, Chamarande, 46 J 29, Fonds Brunel..

(c) Région Ile-de-France - Inventaire général du patrimoine culturel ; (c) Conseil général de l'Essonne / Ayrault, Philippe (reproduction) 05910101X






91 - Juvisy-sur-Orge, présentation de la commune

---

doc189 Ruines du triage de la gare marchandises bombardé  
par les alliés en juin 1944 : photographie anonyme  
prise en 1944.  
Tirage sur papier fort.

Collection particulière.

(c) Région Ile-de-France -  
Inventaire général du  
patrimoine culturel / Ayrault,  
Philippe (reproduction)  
05911513XAB





91 - Juvisy-sur-Orge, présentation de la commune

---

doc190 Vue des maisons ruinées et de l'église Notre-Dame endommagée par le bombardement de 1944. Photographie de l'Agence Fama, 1944, auteur inconnu.

Archives départementales de l'Essonne, Chamarande, 2 Fi 453-470.

(c) Région Ile-de-France - Inventaire général du patrimoine culturel ; (c) Conseil général de l'Essonne / Ayrault, Philippe (reproduction) 02910553XB



91 - Juvisy-sur-Orge, présentation de la commune

---

doc191 Photographie du terrain bombardé de la propriété d'Antoine Brancher, dite Villa BeauSite, jointe à la demande d'indemnisation pour dommages de guerre. Photographie, auteur inconnu.

Archives départementales de l'Essonne, Chamarande, 841 W 55.

(c) Région Ile-de-France - Inventaire général du patrimoine culturel ; (c) Conseil général de l'Essonne / Ayrault, Philippe (reproduction) 03910254XB



91 - Juvisy-sur-Orge, présentation de la commune

---

doc192 Photographie du terrain bombardé de la propriété d'Antoine Brancher, dite Villa BeauSite, jointe à la demande d'indemnisation pour dommages de guerre.

Archives départementales de l'Essonne, Chamarande, 841 W 55.

(c) Région Ile-de-France - Inventaire général du patrimoine culturel ; (c) Conseil général de l'Essonne / Ayrault, Philippe (reproduction) 03910256XB



91 - Juvisy-sur-Orge, présentation de la commune

---

doc193 Photographie du terrain bombardé de la propriété d'Antoine Brancher, dite Villa BeauSite, jointe à la demande d'indemnisation pour dommages de guerre.

Archives départementales de l'Essonne, Chamarande, 841 W 55.

(c) Région Ile-de-France - Inventaire général du patrimoine culturel ; (c) Conseil général de l'Essonne / Ayrault, Philippe (reproduction) 03910255XB





91 - Juvisy-sur-Orge, présentation de la commune

---

doc194 Vue des maisons du lotissement du parc du château  
ruinées par le bombardement de 1944  
Photographie de l'Agence Fama, 1944, auteur  
inconnu.

Archives départementales de l'Essonne, Chamarande,  
2 Fi 453-470.

(c) Région Ile-de-France -  
Inventaire général du  
patrimoine culturel ; (c)  
Conseil général de l'Essonne  
/ Ayrault, Philippe  
(reproduction)  
02910555XB



91 - Juvisy-sur-Orge, présentation de la commune

---

doc195 Photographie de la devanture du magasin avant les bombardements et illustrant le rapport joint à la demande d'indemnisation pour dommages de guerre et à la reconstruction prioritaire au titre des établissements industriels, commerciaux et agricoles.

Archives départementales de l'Essonne, Chamarande, 841 W 54, Dommages industriels et commerciaux.

(c) Région Ile-de-France - Inventaire général du patrimoine culturel ; (c) Conseil général de l'Essonne / Ayrault, Philippe (reproduction) 03910264XB



91 - Juvisy-sur-Orge, présentation de la commune

---

doc196 Photographie de l'état de la bijouterie Paul Foulon après les bombardements et illustrant le rapport joint à la demande d'indemnisation pour dommages de guerre et à la reconstruction prioritaire au titre des établissements industriels, commerciaux et agricoles.

Archives départementales de l'Essonne, Chamarande, 841 W 54, Dommages industriels et commerciaux.

(c) Région Ile-de-France - Inventaire général du patrimoine culturel ; (c) Conseil général de l'Essonne / Ayrault, Philippe (reproduction) 03910265XB



**91 - Juvisy-sur-Orge**, présentation de la commune

## PHOTOGRAPHIES ACTUELLES

---



91 - Juvisy-sur-Orge, présentation de la commune

fig01 Panneau de signalisation routière de céramique émaillée offert par l'entreprise Michelin indiquant l'entrée sur le territoire de Juvisy.

(c) Région Ile-de-France - Inventaire général du patrimoine culturel ; (c) Conseil général de l'Essonne / Ayrault, Philippe  
02910875XA  
02910874X ; 02910876XA



## 91 - Juvisy-sur-Orge, présentation de la commune

fig02 Vue perspective de la Grande Rue entre le franchissement de l'Orge et le pont sous les voies du chemin de fer.

(c) Région Ile-de-France - Inventaire général du patrimoine culturel ; (c) Conseil général de l'Essonne / Ayrault, Philippe 02910972X



## 91 - Juvisy-sur-Orge, présentation de la commune

---

fig03 Vue perspective de la Grande Rue depuis le franchissement de l'Orge, en direction de la rue Camille Flammarion.

(c) Région Ile-de-France - Inventaire général du patrimoine culturel ; (c) Conseil général de l'Essonne / Ayrault, Philippe 02910971X



## 91 - Juvisy-sur-Orge, présentation de la commune

---

fig04 Vue perspective de la grande rue dans la section comprise entre le franchissement de l'Orge et la rue Piver.

(c) Région Ile-de-France -  
Inventaire général du  
patrimoine culturel ; (c)  
Conseil général de l'Essonne  
/ Ayrault, Philippe  
05910061XA  
05910062XA





91 - Juvisy-sur-Orge, présentation de la commune

---

fig05 La place de l'Orge vue de la rue Paul-Marais.

(c) Région Ile-de-France -  
Inventaire général du  
patrimoine culturel ; (c)  
Conseil général de l'Essonne  
; (c) Ministère de la culture /  
Ayrault, Philippe  
07910225XA  
07910226XA



91 - Juvisy-sur-Orge, présentation de la commune

---

fig06 La place de l'Orge vue de la rue Paul-Marais.

(c) Région Ile-de-France -  
Inventaire général du  
patrimoine culturel ; (c)  
Conseil général de l'Essonne  
/ Ayrault, Philippe  
07910227XA  
07910228XA



## 91 - Juvisy-sur-Orge, présentation de la commune

---

fig07

Vue perspective de la place de l'Orge et de la place Anatole France. L'intersection de la Grande Rue avec l'ancien cours de l'Orge aujourd'hui couverte est devenue la place de l'Orge. A l'arrière plan, le parking occupe l'ancienne place du marché et le bâtiment de la Société Générale occupe l'emplacement de l'ancien moulin.

(c) Région Ile-de-France - Inventaire général du patrimoine culturel ; (c) Conseil général de l'Essonne / Ayrault, Philippe 02910970X





## 91 - Juvisy-sur-Orge, présentation de la commune

---

fig08 Perspective de l'avenue d'Estienne d'Orves, - autrefois avenue de l'hôtel de ville -, vue depuis le pont routier en direction de la place du Général-Leclerc et de l'église Notre-Dame.

(c) Région Ile-de-France - Inventaire général du patrimoine culturel ; (c) Conseil général de l'Essonne / Ayrault, Philippe 07910265XA





## 91 - Juvisy-sur-Orge, présentation de la commune

---

fig09 Maisons situées à l'angle de l'avenue d'Estienne-d'Orves et de l'avenue du Général-de-Gaulle.

(c) Région Ile-de-France -  
Inventaire général du  
patrimoine culturel ; (c)  
Conseil général de l'Essonne  
/ Ayrault, Philippe  
03910456XA  
03910457XA



## 91 - Juvisy-sur-Orge, présentation de la commune

---

fig10 Perspective de l'intersection de l'avenue d'Estienne d'Orves - autrefois avenue de l'hôtel de ville - avec la rue des Gaulois, vue depuis le pont routier en direction de la place du Général-Leclerc.

(c) Région Ile-de-France - Inventaire général du patrimoine culturel ; (c) Conseil général de l'Essonne / Ayrault, Philippe 07910264XA



**91 - Juvisy-sur-Orge, présentation de la commune**

---

fig11 Perspective de l'avenue du Général-de-Gaulle en direction du centre-ville.

(c) Région Ile-de-France -  
Inventaire général du  
patrimoine culturel ; (c)  
Conseil général de l'Essonne  
/ Ayrault, Philippe  
03910452XA  
03910453XA





## 91 - Juvisy-sur-Orge, présentation de la commune

---

fig12 Les façades de quelques immeubles donnant sur l'avenue Victor-Hugo.

(c) Région Ile-de-France -  
Inventaire général du  
patrimoine culturel ; (c)  
Conseil général de l'Essonne  
/ Ayrault, Philippe  
03910494XA  
03910495XA





91 - Juvisy-sur-Orge, présentation de la commune

---

fig13 Perspective de la façade de l'ancien magasin Dufayel sur l'angle des rues Danton et de Draveil.

(c) Région Ile-de-France -  
Inventaire général du  
patrimoine culturel ; (c)  
Conseil général de l'Essonne  
/ Ayrault, Philippe  
02910955X



91 - Juvisy-sur-Orge, présentation de la commune

---

fig14 Vue d'ensemble du groupe sculpté par Michel Fargeot vers 1980 dans le parc aux oiseaux, rue Camille-Flammarion.

(c) Région Ile-de-France -  
Inventaire général du  
patrimoine culturel ; (c)  
Conseil général de l'Essonne  
/ Ayrault, Philippe  
07910233XA  
07910234XA





91 - Juvisy-sur-Orge, présentation de la commune

---

fig15 Vue d'ensemble du groupe sculpté par Michel Fargeot vers 1980 dans le parc aux oiseaux, rue Camille-Flammarion.

(c) Région Ile-de-France - Inventaire général du patrimoine culturel ; (c) Conseil général de l'Essonne ; (c) Ministère de la culture / Ayrault, Philippe  
07910230XA  
07910231XA



**91 - Juvisy-sur-Orge, présentation de la commune**

---

fig16 Les bords de l'Orge à la sortie de la section couverte de son cours au centre de Juvisy.

(c) Région Ile-de-France -  
Inventaire général du  
patrimoine culturel ; (c)  
Conseil général de l'Essonne  
/ Ayrault, Philippe  
05910706XA  
05910707XA





91 - Juvisy-sur-Orge ; Viry-Châtillon, présentation de la commune

fig17 Ancienne enseigne murale du club sportif juvisien "L'Etoile sportive de Juvisy-Viry" (E.S.J.V.) implanté à Viry-Châtillon, dont le siège se tenait dans un bistrot situé à l'angle de l'avenue de la Cour de France et de la rue de Savigny.

(c) Région Ile-de-France - Inventaire général du patrimoine culturel ; (c) Conseil général de l'Essonne / Ayrault, Philippe  
05910721XA  
05910722XA



## 91 - Juvisy-sur-Orge, présentation de la commune

---

fig18 Façade sur l'avenue de la Cour de France du garage anciennement concessionnaire de la marque Citroën.

(c) Région Ile-de-France - Inventaire général du patrimoine culturel ; (c) Conseil général de l'Essonne / Ayrault, Philippe  
05910751XA  
05910752XA





91 - Juvisy-sur-Orge, présentation de la commune

---

fig19 Vue de la façade principale du centre culturel Georges Brassens.

(c) Région Ile-de-France - Inventaire général du patrimoine culturel ; (c) Conseil général de l'Essonne / Ayrault, Philippe 02911537X



**91 - Juvisy-sur-Orge, présentation de la commune**

---

fig20 Le commissariat de police vu des marches du tribunal de première instance, avenue Victor-Hugo.

(c) Région Ile-de-France -  
Inventaire général du  
patrimoine culturel ; (c)  
Conseil général de l'Essonne  
/ Ayrault, Philippe  
07910187XA  
07910188XA





91 - Juvisy-sur-Orge, présentation de la commune

---

fig21 Façades sud-ouest d'un immeuble d'habitation de la Z.A.C. Champagne, sur le plateau, rue Gabriel-Fauré.

(c) Région Ile-de-France - Inventaire général du patrimoine culturel ; (c) Conseil général de l'Essonne / Ayrault, Philippe  
07910181XA  
07910182XA



**91 - Juvisy-sur-Orge ; Savigny-sur-Orge, présentation de la commune**

---

fig22 Perspective de la coulée verte correspondant au tracé de l'aqueduc de la Vanne enterré à la limite des territoires de Juvisy et de Savigny-sur-Orge.

(c) Région Ile-de-France - Inventaire général du patrimoine culturel ; (c) Conseil général de l'Essonne ; (c) Ministère de la culture / Ayrault, Philippe  
07910193XA  
07910194XA





**91 - Juvisy-sur-Orge, présentation de la commune**

---

fig23 Un des derniers jardins potagers du plateau, vu depuis la place Maurice Cheveaux.

(c) Région Ile-de-France -  
Inventaire général du  
patrimoine culturel ; (c)  
Conseil général de l'Essonne  
/ Ayrault, Philippe  
02911569XA  
02911568X ; 02911570XA



91 - Juvisy-sur-Orge, présentation de la commune

---

fig24 Vue d'une parcelle encore libre du Plateau, cultivée en jardin potager, 17-19 avenue Aibert-Sarraut.

(c) Région Ile-de-France -  
Inventaire général du  
patrimoine culturel ; (c)  
Conseil général de l'Essonne  
/ Ayrault, Philippe  
05910735XA  
05910736XA





91 - Juvisy-sur-Orge, présentation de la commune

---

fig25 Vue d'une parcelle encore libre du Plateau, cultivée en jardin potager, 17-19 avenue Albert-Sarraut.

(c) Région Ile-de-France -  
Inventaire général du  
patrimoine culturel ; (c)  
Conseil général de l'Essonne  
/ Ayrault, Philippe  
05910733XA  
05910734XA



91 - Juvisy-sur-Orge, présentation de la commune

fig26 L'ensemble du pont de Juvisy-Draveil vu de la rive de Juvisy côté aval.

(c) Région Ile-de-France -  
Inventaire général du  
patrimoine culturel ; (c)  
Conseil général de l'Essonne  
/ Ayrault, Philippe  
03910854XA  
03910855XA



91 - Juvisy-sur-Orge, présentation de la commune

---

fig27 L'ensemble d'immeubles sis 15-23 quai Gambetta vu de la rive de Draveil.

(c) Région Ile-de-France -  
Inventaire général du  
patrimoine culturel ; (c)  
Conseil général de l'Essonne  
/ Ayrault, Philippe  
03910852XA  
03910853XA





91 - Juvisy-sur-Orge, présentation de la commune

---

fig28 L'ensemble d'immeubles sis 15-23 quai Gambetta vu de la rive de Draveil.

(c) Région Ile-de-France -  
Inventaire général du  
patrimoine culturel ; (c)  
Conseil général de l'Essonne  
/ Ayrault, Philippe  
03910848XA  
03910849XA



91 - Juvisy-sur-Orge, présentation de la commune

---

fig29 L'ensemble d'immeubles, sis 15-23 quai Gambetta, vu de la rive de Draveil.

(c) Région Ile-de-France -  
Inventaire général du  
patrimoine culturel ; (c)  
Conseil général de l'Essonne  
/ Ayrault, Philippe  
03910850XA  
03910851XA





## 91 - Juvisy-sur-Orge, présentation de la commune

---

fig30 Le quai Gambetta vu du pont routier, avec le plan d'eau de la Seine.

(c) Région Ile-de-France -  
Inventaire général du  
patrimoine culturel ; (c)  
Conseil général de l'Essonne  
/ Ayrault, Philippe  
07910249XA  
07910250XA





91 - Juvisy-sur-Orge, présentation de la commune

---

fig31 Vue de l'ensemble du quai de déchargement des matériaux de construction de l'entreprise Poliet et Chausson, puis Point P, depuis la berge de Juvisy.

(c) Région Ile-de-France -  
Inventaire général du  
patrimoine culturel ; (c)  
Conseil général de l'Essonne  
/ Ayrault, Philippe  
03910856XA  
03910857XA



## 91 - Juvisy-sur-Orge, présentation de la commune

---

fig32 Le quai Jean-Pierre-Timbaud, - autrefois quai de l'Industrie -, vu du pont routier, avec le plan d'eau de la Seine.

(c) Région Ile-de-France -  
Inventaire général du  
patrimoine culturel ; (c)  
Conseil général de l'Essonne  
/ Ayrault, Philippe  
07910247XA  
07910248XA



91 - Juvisy-sur-Orge, présentation de la commune

---

fig33 La Zone d'aménagement concerté Montessuy en cours de construction en juin 2007, vue de la rive de Draveil.

(c) Région Ile-de-France -  
Inventaire général du  
patrimoine culturel ; (c)  
Conseil général de l'Essonne  
/ Ayrault, Philippe  
07910251XA  
07910253XA ; 07910256XA

