

Département : 91

Référence : IA91000796

Aire d'étude : Juvisy-sur-Orge

Commune : Juvisy-sur-Orge

Lieu-dit : Port (Le)

Adresse : Gambetta (quai) 3-5

Titre courant : **lotissement**

Dénomination : lotissement

Cartographie : Lambert1 0603030;0109400

Cadastre : 1982 AI 190, 191

Etat de conservation : détruit

Dossier inventaire topographique établi en 2003, 2008 par Le Bas Antoine

(c) Région Ile-de-France - Inventaire général du patrimoine culturel

HISTORIQUE

Datation : 1er quart 20e siècle, 2004, daté par source.

Commentaire : Ce lotissement construit au début du 20e siècle a été démoli en 2004.

DESCRIPTION

Situation : en écart

Parties constituantes non étudiées : jardin ; cour

Matériaux :

Gros-œuvre : meulière ; moellon ; enduit

Couverture : tuile mécanique

Structure :

Vaisseaux et étages : étage de soubassement ; 1 étage carré ; étage de comble

Couverture : toit à longs pans ; pignon couvert

Distribution : escalier intérieur

DOCUMENTATION

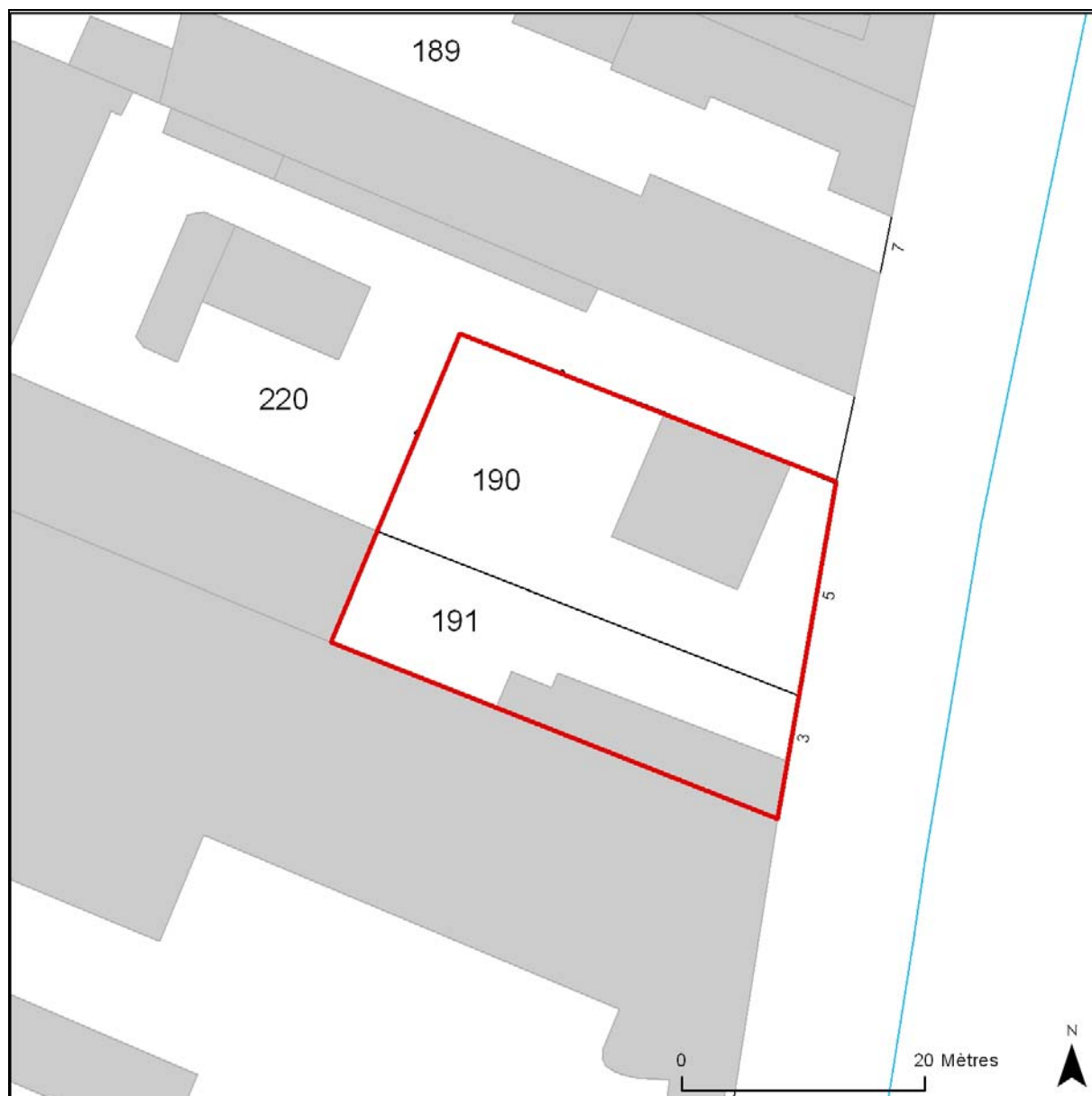
Archives

Archives Départementales :

lotissement

Cad. Extrait du plan cadastral de 1982, section AI,
parcelles 190, 191


© Région Ile-de-France
– Inventaire général du
patrimoine culturel /
Bétored, Diane



91 - Juvisy-sur-Orge, port (le), Gambetta (quai) 3-5

lotissement


doc01	<p>Projet d'aménagement du quai de l'industrie - ancien chemin de halage - en voie routière, le C.D. 25.</p> <p>Archives départementales de l'Essonne, Chamarande, 1502 W 114.</p>	<p>(c) Région Ile-de-France - Inventaire général du patrimoine culturel ; (c) Conseil général de l'Essonne / Ayrault, Philippe (reproduction) 07910069XA 07910070XA</p>
-------	--	---



91 - Juvisy-sur-Orge,

lotissement

doc02	<p>Plan des bâtiments composant le lotissement implanté en bord de Seine, levé à l'occasion du projet d'aménagement du quai de l'industrie - ancien chemin de halage - en voie routière, le C.D. 25.</p> <p>Archives départementales de l'Essonne, Chamarande, 1502 W 1141.</p>	<p>(c) Région Ile-de-France - Inventaire général du patrimoine culturel ; (c) Conseil général de l'Essonne / Ayrault, Philippe (reproduction) 07912009NUC4A 07910071XA</p>
-------	---	--



91 - Juvisy-sur-Orge, port (le), Gambetta (quai) 3-5

lotissement

fig01	Vue de l'ensemble des bâtiments depuis la rive de Draveil.	(c) Région Ile-de-France - Inventaire général du patrimoine culturel ; (c) Conseil général de l'Essonne / Ayrault, Philippe 03910840XA 03910841XA-03910842X
-------	--	---



91 - Juvisy-sur-Orge, port (le), Gambetta (quai) 3-5

lotissement

fig02	Vue d'ensemble de la façade depuis le quai.	(c) Région Ile-de-France - Inventaire général du patrimoine culturel ; (c) Conseil général de l'Essonne / Ayrault, Philippe 02910944X
-------	---	---



91 - Juvisy-sur-Orge, port (le), Gambetta (quai) 3-5

lotissement

fig03	Vue de la façade depuis le quai.	(c) Région Ile-de-France - Inventaire général du patrimoine culturel ; (c) Conseil général de l'Essonne / Ayrault, Philippe 02910945X
-------	----------------------------------	--



91 - Juvisy-sur-Orge, Gambetta (quai) 3-5

lotissement

fig04	Vue de la façade depuis le quai.	(c) Région Ile-de-France - Inventaire général du patrimoine culturel ; (c) Conseil général de l'Essonne / Ayrault, Philippe 02910943X
-------	----------------------------------	--

