

Département : 91

Référence : IA91000674

Aire d'étude : Juvisy-sur-Orge

Commune : Juvisy-sur-Orge

Adresse : Grande rue

Titre courant : **maladrerie Saint-Lazare**

Dénomination : maladrerie

---

Cartographie : Lambert1 0603050 ; 0109700

Cadastre : 1982 AK non cadastré ; domaine public

Etat de conservation : détruit

Dossier inventaire topographique établi en 2003, 2008 par Le Bas Antoine

(c) Région Ile-de-France - Inventaire général du patrimoine culturel

---

## HISTORIQUE

Datation : 12e siècle ; 13e siècle, daté par travaux historiques.

Commentaire : La maladrerie Saint-Lazare de Juvisy est attestée dès 1182. Le vocable de sa chapelle rappelle que le roi Louis VII, pour lutter contre les progrès de la lèpre, avait fondé en 1154 l'ordre de Saint-Lazare de Jérusalem. L'établissement de Juvisy semble avoir subsisté jusqu'à la dissolution des ordres religieux et la vente des biens du clergé sous la Révolution. Les plans et cartes d'Ancien Régime indiquent que la maladrerie comportait une chapelle, vraisemblablement gothique, et des bâtiments à usage de logement pour les religieux et les malades. Les vastes jardins, visibles sur les plans, devaient être plantés de cultures potagères et de plantes médicinales. L'ensemble, isolé au milieu des prairies, semble avoir été clos de murs vers 1760. Il ne subsiste plus rien de l'établissement religieux ni de ses terres, qui ont du être vendus et ruinés sous la Révolution. L'appellation d'une section du cadastre de 1812, dite de la Maladrerie, en conserve alors encore le souvenir. Vers 1840, le chemin de fer et la construction de la ferme dite de la Maladrerie s'implantent sur ses parcelles, puis l'urbanisation gagne l'ensemble du territoire communal ; aujourd'hui, plus rien ne rappelle l'implantation de cet établissement hospitalier médiéval.

## DESCRIPTION

Situation : en ville

Parties constituantes non étudiées : demeure ; chapelle ; jardin de plantes médicinales ; jardin potager

Structure :

Elévation : élévation à travées

Couverture : toit à longs pans

## DOCUMENTATION

### Archives

#### Archives Nationales :

- JJ 52, fol 76 V°
- L 548
- M 30, n°55
- S 1190 n°1 : acte de Maurice de Sully, évêque de Paris (1182) : « conventus leprosorum de Givisiaco ».
- S 4873 et 4875.

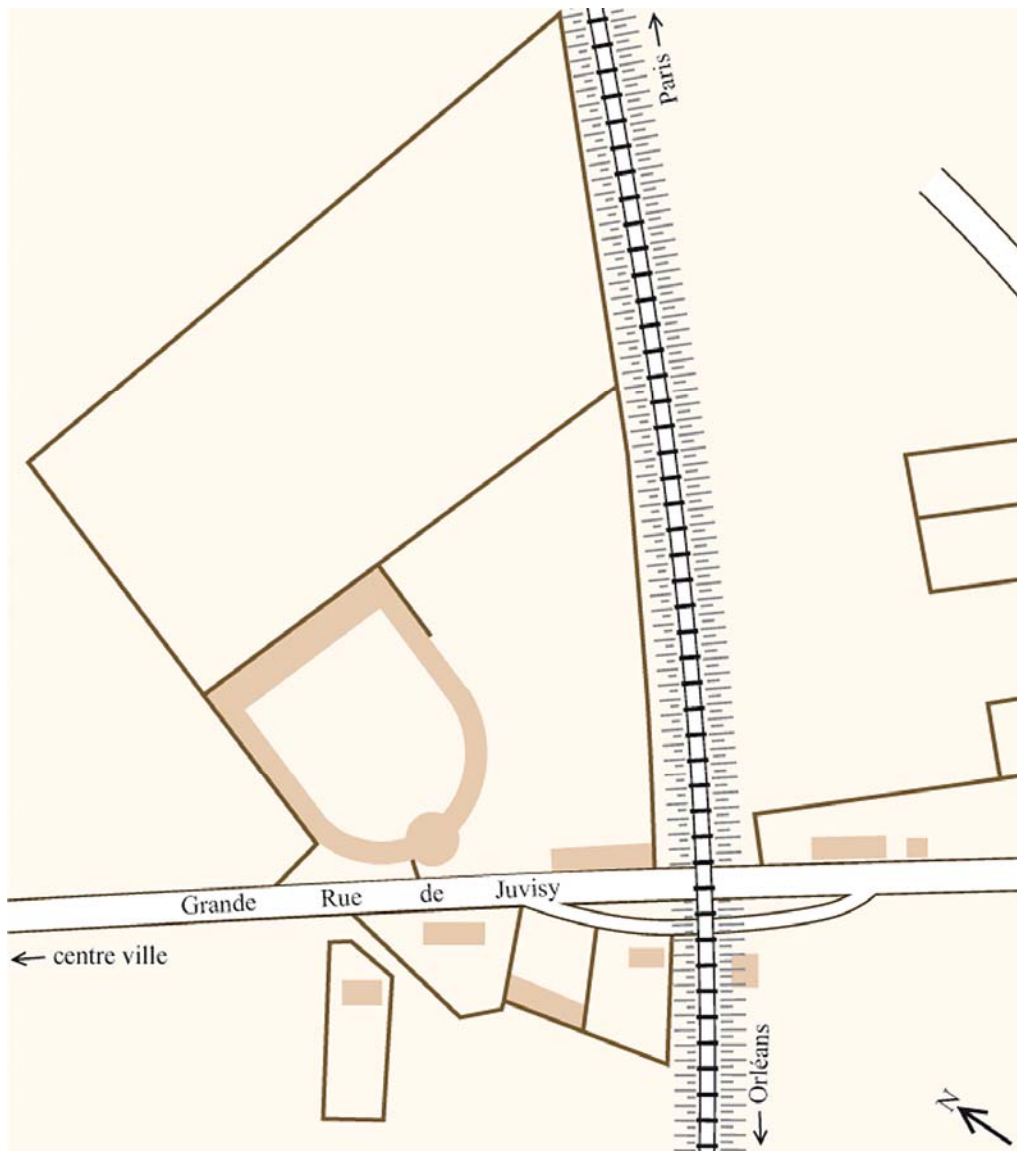
### Bibliographie

- *Gallia christiana*, VII, col. 73A : « Roberto priore leprosorum Givisiaco ».
- GUERARD (B.) *Cartulaire de l'église Notre-Dame de Paris*, I., p. 87 : Acte de Pierre, archevêque de Sens, et d'Eudes, évêque de Paris, 1201 : « domus de Givisiaco ».
- LEFEVRE (Simone) L'aménagement du sud de l'Île de France par les établissements religieux, XIe-XIIIe siècles. In : *Mémoires et documents de la Société historique et archéologique de Corbeil, de l'Essonne et du Hurepoix*, 1993, p. 45-46.
- LEGRAND (L.) Les maisons-Dieu et léproseries du diocèse de Paris au milieu du XIVe siècle d'après le registre des visites du délégué de l'évêque (1351-1369). In : *Mémoires de la Société de l'histoire de Paris et de l'Île de France*, tome XXIV, 1897, VII, p. 93.
- LEGRAND (L.) Les maisons-Dieu et léproseries du diocèse de Paris au milieu du XIVe siècle d'après le registre des visites du délégué de l'évêque (1351-1369). In : *Mémoires de la Société de l'histoire de Paris et de l'Île de France*, tome XXV, 1898, VIII, p. 94.
- PETIET (R.) *Contribution à l'histoire de l'ordre de Saint-Lazare de Jérusalem en France*. Paris, 1914. p. 103.
- TOUATI (François-Olivier) L'apparition et la répartition des léproseries dans la province ecclésiastique de Sens : fondations et répartition aux XIIe et XIIIe siècles. In : *110<sup>e</sup> Congrès national des sociétés savantes*, Montpellier, 1985, tome 1, p. 390.
- TOUATI (François-Olivier) *Archives de la lèpre : atlas des léproseries entre Loire et Marne au Moyen Age*. Paris, éd. du C.T.H.S., 1996. 394 p. (Mémoires et documents d'histoire médiévale et de philologie ; 7).

## 91 - Juvisy-sur-Orge,

maladrerie Saint-Lazare


pl01	<p>Plan montrant la position respective de la ligne Paris-Orléans, de la Grande Rue et de la ferme de la Maladrerie, d'après un plan de 1872.</p> <p>Archives départementales de l'Essonne, Chamarande, 5 M 23 dossier 613.</p>	<p>(c) Région Ile-de-France - Inventaire général du patrimoine culturel ; (c) Conseil général de l'Essonne / Bétored, Diane 07912042NUDA</p>
------	---	--



91 - Juvisy-sur-Orge,

maladrerie Saint-Lazare

doc01	Détail d'un plan cavalier de Juvisy, d'Athis-Mons et d'une partie de Viry-Chatillon, dessin à la plume sur parchemin non signé non daté (entre 1556 et 1625) montrant la chapelle de la maladrerie.  Archives départementales de l'Essonne, Chamarande, 26 J 29.	(c) Région Ile-de-France - Inventaire général du patrimoine culturel ; (c) Conseil général de l'Essonne / Ayrault, Philippe 07911981NUC4A 01910605XA
-------	--	--



91 - Juvisy-sur-Orge,

maladrerie Saint-Lazare

doc02	Détail d'un plan cavalier aquarellé, s. d, [début 17e siècle ?] conservé dans la bibliothèque du château d'Athis, (aujourd'hui lycée privé Saint-Charles) figurant la chapelle Saint-Lazare de la maladrerie.	(c) Région Ile-de-France - Inventaire général du patrimoine culturel ; (c) Conseil général de l'Essonne / Ayrault, Philippe 07911972NUC4A 01910367XA
-------	---	--

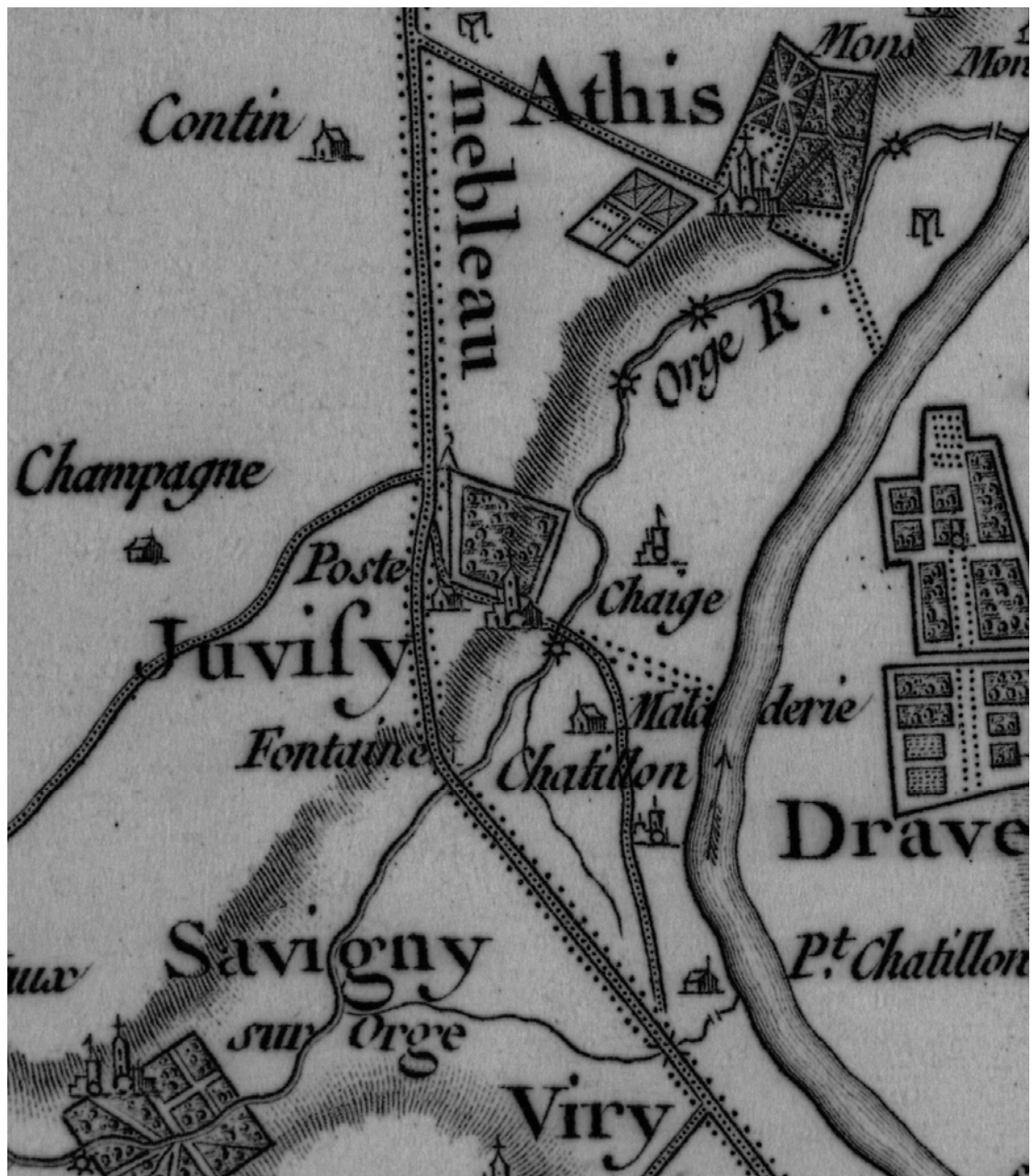




91 - Juvisy-sur-Orge,

maladrerie Saint-Lazare

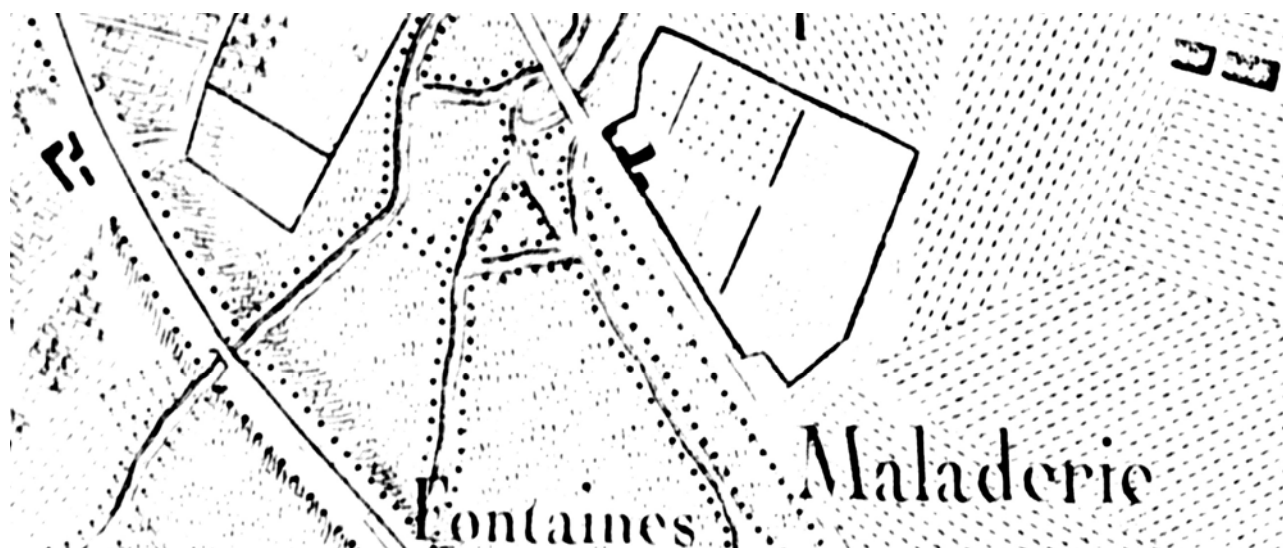
doc03	Carte de Cassini, extrait de la feuille n°1 : détail de Juvisy-sur-Orge, vers 1750.	(c) Région Ile-de-France - Inventaire général du patrimoine culturel ; (c) Conseil général de l'Essonne / Ayrault, Philippe 07911970NUC4A 01910159X
-------	---	---



91 - Juvisy-sur-Orge,

maladrerie Saint-Lazare

doc04	Carte des Chasses du Roi, extrait de la feuille n°9 (Sceaux) levée entre 1765 et 1768 : détail de Juvisy-sur-Orge.  Archives départementales de l'Essonne, Chamarande.	(c) Région Ile-de-France - Inventaire général du patrimoine culturel ; (c) Conseil général de l'Essonne / Ayrault, Philippe (reproduction) 07912026NUC 01910163X
-------	--	--





91 - Juvisy-sur-Orge,

maladrerie Saint-Lazare

---

doc05	L'emplacement de l'enclos de la maladrerie Saint-Lazare d'après l'Atlas Trudaine, vers 1748.  Archives nationales, Paris, F 14bis/8445 fol III-3/46.	(c) Région Ile-de-France - Inventaire général du patrimoine culturel ; (c) Conseil général de l'Essonne ; (c) Ministère de la culture / Vialles, Jean-Bernard 07911957NUC4A 86910608P
-------	--	---



91 - Juvisy-sur-Orge,

maladrerie Saint-Lazare

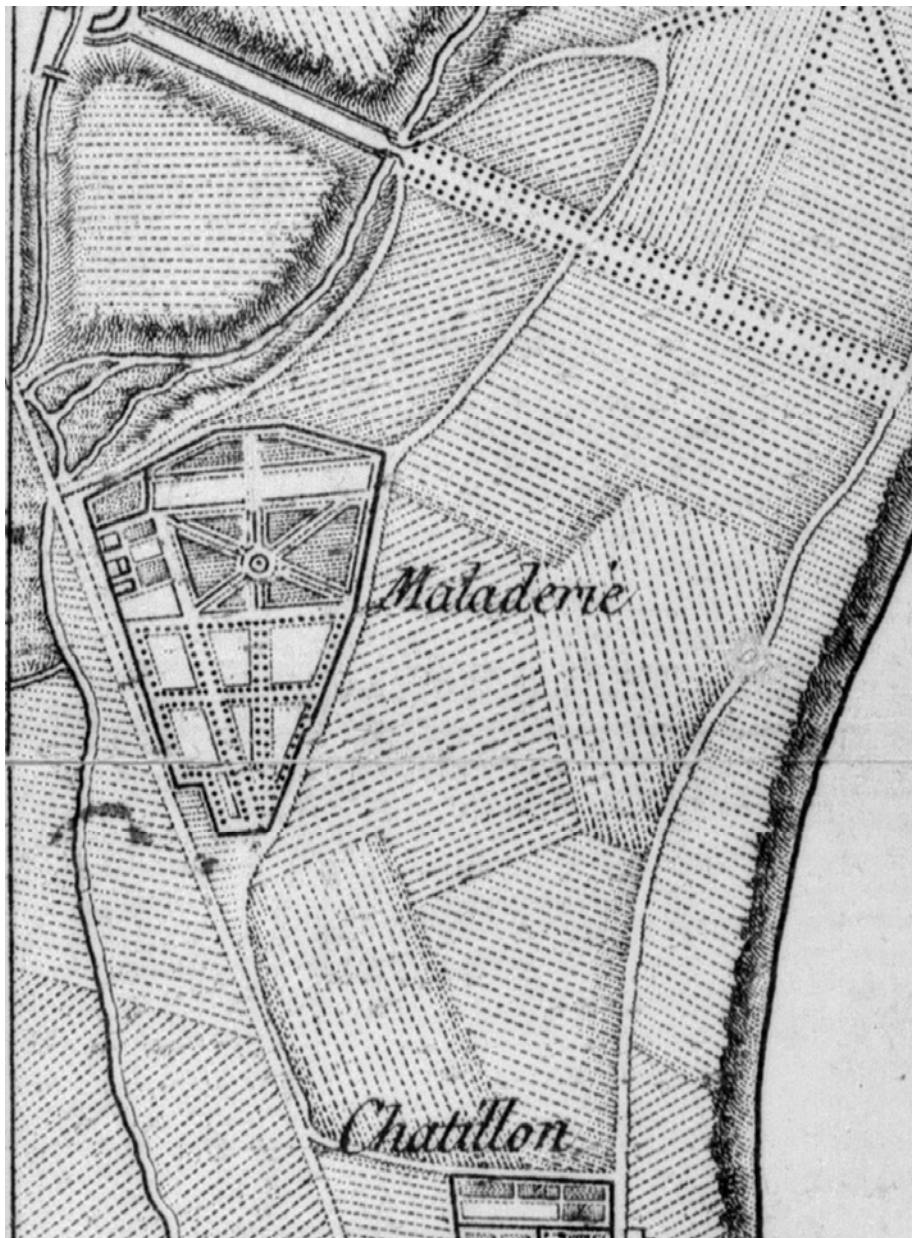
doc06	L'emplacement de la chapelle Saint-Lazare de l'ancienne maladrerie d'après le Plan d'Intendance dressé en 1785. Dessin aquarellé.  Archives départementales de l'Essonne, Chamarande, C2 25.	(c) Région Ile-de-France - Inventaire général du patrimoine culturel ; (c) Conseil général de l'Essonne / Ayrault, Philippe 07911960NUC4A 01910002XA
-------	---	--



91 - Juvisy-sur-Orge,

maladrerie Saint-Lazare

doc07	Extrait de la Carte topographique de la forêt de Sénart, dressée par dom G. Coutans vers 1786, correspondant aux territoires de Juvisy, de (Viry)-Châtillon et de Draveil : détail de l'enclos de la maladrerie. Musée de l'Ile-de-France, centre de documentation, Sceaux, inv. 77-19.9.	(c) Région Ile-de-France - Inventaire général du patrimoine culturel ; (c) Conseil général de l'Essonne ; (c) Conseil général des Hauts-de-Seine / Ayrault, Philippe 07911983NUC4A 01910245X
-------	--	--



91 - Juvisy-sur-Orge,

maladrerie Saint-Lazare

doc08	Cadastre napoléonien : section C, Maladerie, 1811. Archives départementales de l'Essonne, Chamarande.	(c) Région Ile-de-France - Inventaire général du patrimoine culturel ; (c) Conseil général de l'Essonne / Ayrault, Philippe 01910027X
-------	--	--

