

Département : 77

Référence : IA77000714

Aire d'étude : Melun

Commune : Melun

Adresse : Maréchal-Joffre (quai du);Dajot (rue) 2

Titre courant : **établissement des eaux**

Dénomination : établissement des eaux

Cartographie : Lambert1 0623960 ; 1092576

Cadastre : 1985 AW 92

Etat de conservation : détruit

Dossier inventaire topographique établi en 2007 par Förstel Judith

(c) Région Ile-de-France - Inventaire général du patrimoine culturel

HISTORIQUE

Datation : 3e quart 19e siècle, 1860, datation par source ; datation par travaux historiques.

Commentaire : Jusqu'au milieu du 19e siècle, les habitants de Melun doivent aller puiser l'eau au puits, à la fontaine ou au fleuve. Le 13 avril 1859 est fondée une société pour l'alimentation de la ville en eau courante. Celle-ci fait construire une usine pour puiser l'eau de la Seine. Cet établissement, installé sur la rive sud du fleuve, au voisinage du quartier de cavalerie, est inauguré en 1860. Des châteaux d'eau sont édifiés sur le plateau nord, en bordure de la route de Meaux. Le concessionnaire de l'usine est Coiret, qui dirige d'autres établissements de même type à Cambrai, Meaux et Choisy-le-Roi. L'usine des eaux reste en activité jusqu'au captage de l'eau de la Glandée, au 20e siècle.

DESCRIPTION

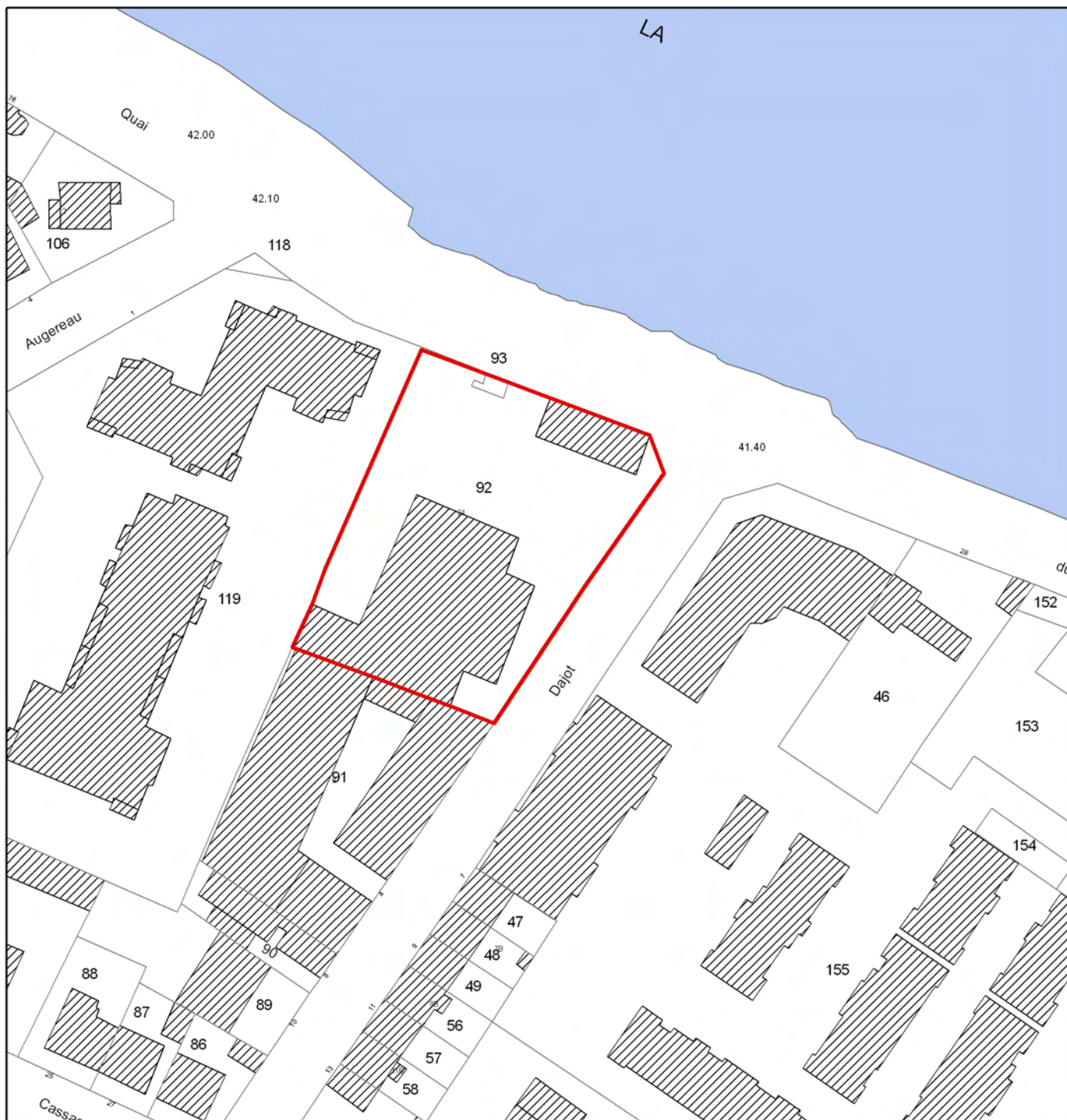
SITUATION : en ville

COMMENTAIRE DESCRIPTIF :

L'établissement comprenait une station de pompage et des bassins de traitement des eaux (aujourd'hui disparus).

77 - Melun, quai du Maréchal-Joffre, 2 rue Dajot
établissement des eaux

Pl. Plan masse extrait du cadastre numérisé, 1985
Section AW, parcelle 92
Echelle : 1/1000
Diane Bétored, 2008



77 - Melun, Maréchal-Joffre (quai du) ; Dajot (rue) 2

établissement des eaux

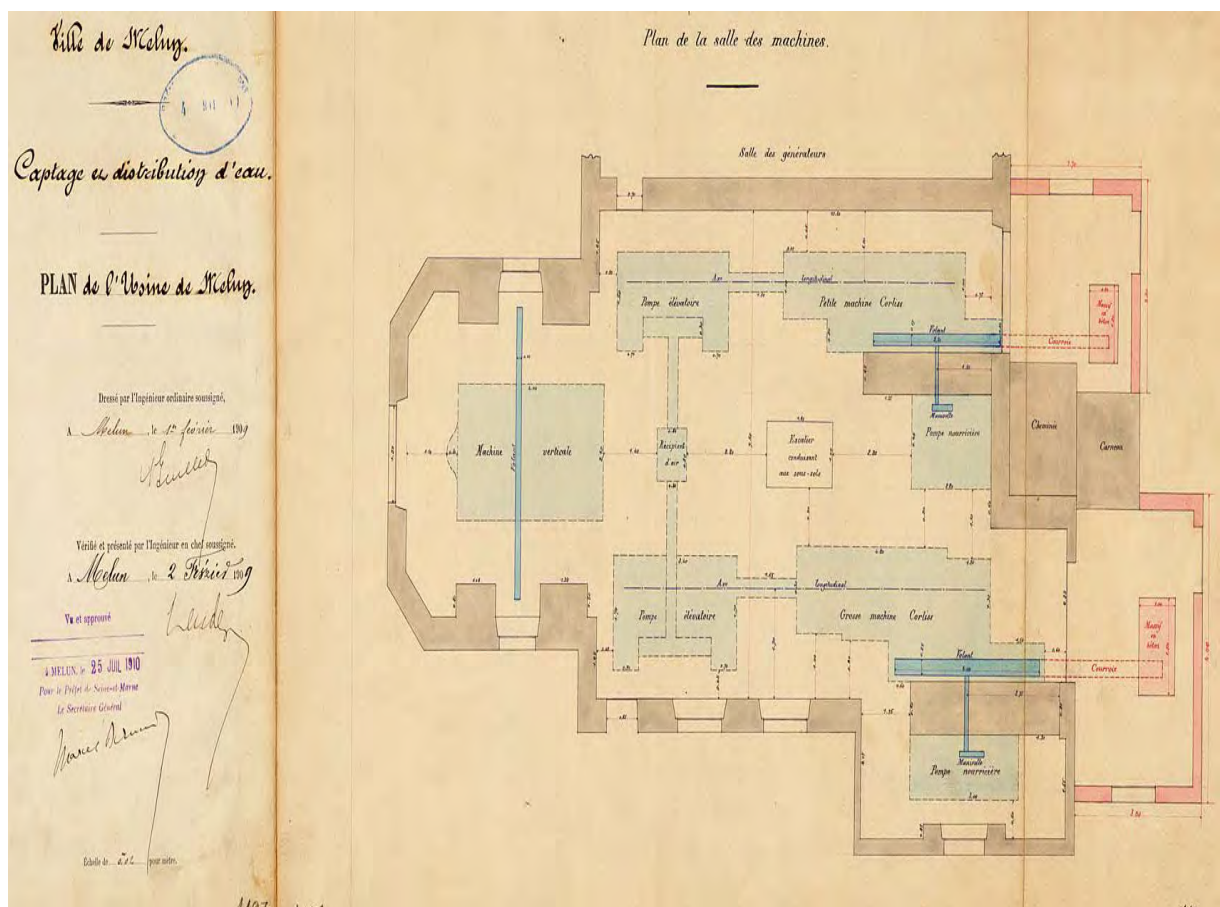
Doc	Plan de la ville de Melun pour servir au projet d'un établissement de distribution d'eau de Seine. Papier aquarellé, 19e siècle, éch. 1/2000e, auteur inconnu. Bibliothèque municipale de Melun, CC 1.	(c) Région Ile-de-France - Inventaire général du patrimoine culturel ; (c) Ville de Melun / Asseline, Stéphane (reproduction) 02771053X
-----	---	--



77 - Melun, Saint-Ambroise (quai)

établissement des eaux

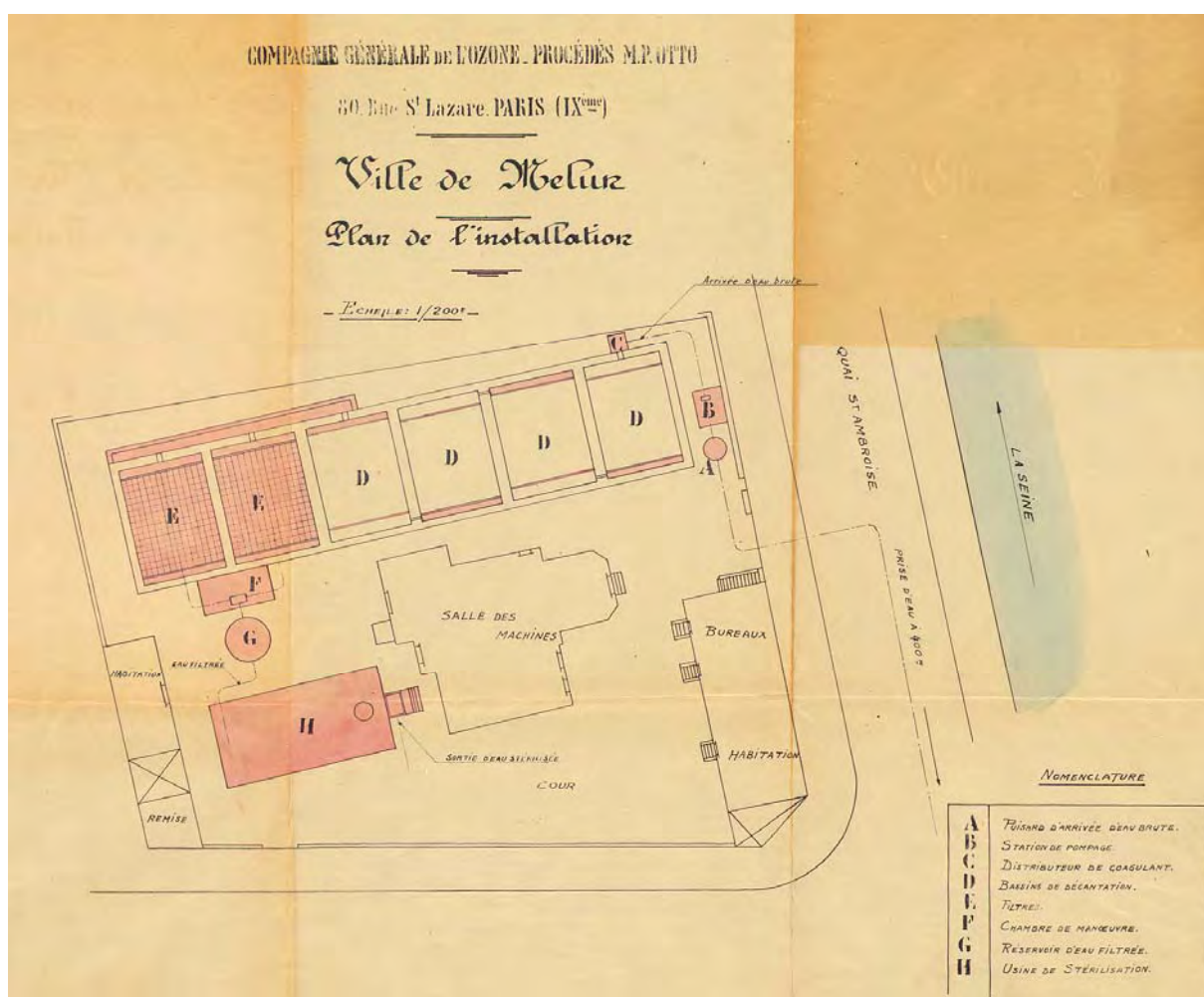
Doc02	Plan de l'usine de captage et distribution d'eau de Melun : la salle des machines. 1909 (1er février), auteur inconnu. Archives municipales de Melun, 1 Fi 1197.	(c) Région Ile-de-France - Inventaire général du patrimoine culturel ; (c) Ville de Melun / Archives municipales de Melun (reproduction) 04770338NUCA
-------	--	--



77 - Melun, Saint-Ambroise (quai)

établissement des eaux

Doc03	Plan de l'installation de la Compagnie générale de l'ozone à Melun. 1926 (14 octobre), auteur inconnu. Archives municipales de Melun, 1 Fi 1192.	(c) Région Ile-de-France - Inventaire général du patrimoine culturel ; (c) Ville de Melun / Archives municipales de Melun (reproduction) 04770336NUCA
-------	--	--



77 - Melun, Saint-Ambroise (quai)

établissement des eaux

Doc04	L'usine de stérilisation : plans, coupes, élévations. 1926 (21 septembre), auteur inconnu. Archives municipales de Melun, 1 Fi 1193.	(c) Région Ile-de-France - Inventaire général du patrimoine culturel ; (c) Ville de Melun / Archives municipales de Melun (reproduction) 04770337NUCA
-------	--	--

