

Département : 77

Référence : IA77000713

Aire d'étude : Melun

Commune : Melun

Edifice contenant : ville

Titre courant : **écart de Trois-Moulins**

Dénomination : écart

Appellation(s) : de Trois-Moulins

---

Cartographie : Lambert1 0624916 ; 1094386 / 0624916 ; 1094721 / 0625342 ; 1094721 / 0625342 ; 1094386 / 0624916 ; 1094386

Dossier inventaire topographique établi en 2007 par Förstel Judith

(c) Région Ile-de-France - Inventaire général du patrimoine culturel

---

## **HISTORIQUE**

Datation : Moyen Age; 19e siècle

Commentaire : Le hameau de Trois-Moulins doit son nom aux trois moulins possédés en ce lieu par le roi dès le Moyen Age. Ces machines, installées sur le cours de l'Almont, sont demeurées en activité jusqu'au 19e siècle. Le hameau est aujourd'hui intégré à l'agglomération melunaise mais il a en partie conservé son aspect rural, et les rives de l'Almont sont restées non urbanisées.

## **DESCRIPTION**

SITUATION : en écart

## **STRUCTURE**

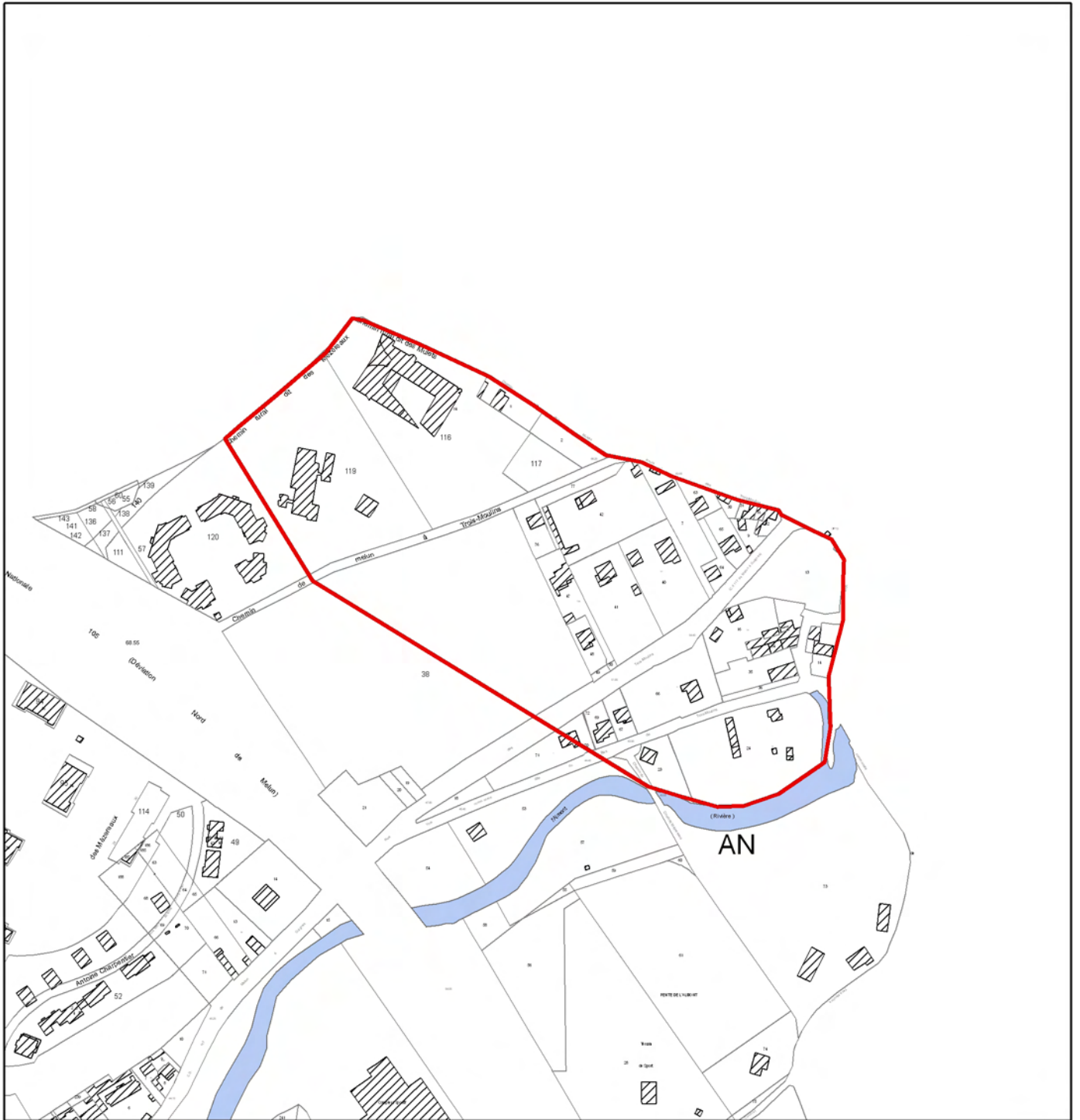
**COMMENTAIRE DESCRIPTIF :**

Le hameau de Trois-Moulins s'étend sur trois communes : Melun, Rubelles et Maincy. Il est traversé par l'Almont.

# 77 - Melun écart de trois-Moulins

Pl. Plan masse extrait du cadastre numérisé, 1985

Echelle : 1/4000  
Diane Bétored, 2008



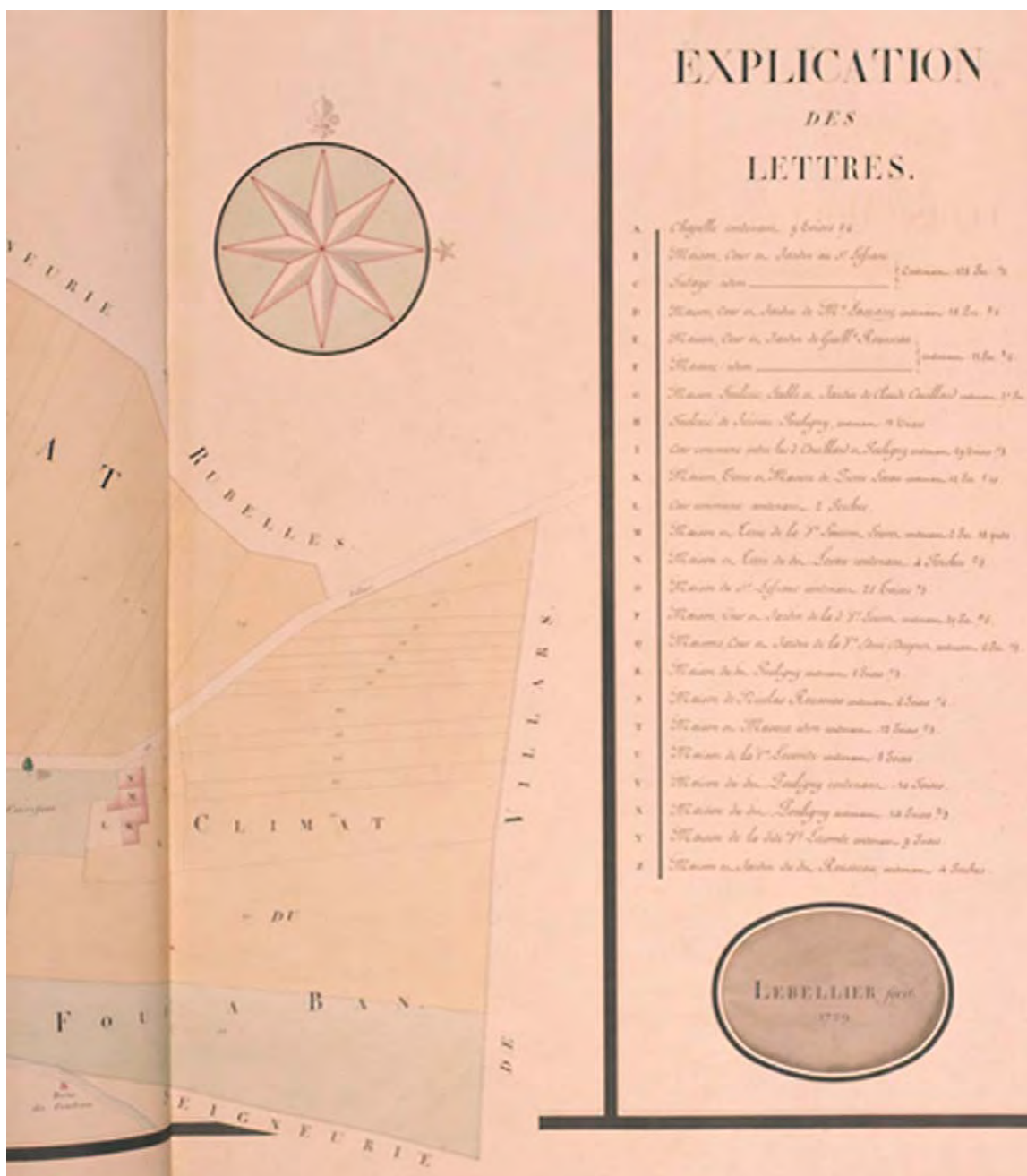
77 - Melun, écart de Trois-Moulins

Doc01	Plan du village de Trois-Moulins : partie gauche. Papier aquarellé, 1729, Lebellier. Archives municipales de Melun, 1 Fi 2232.	(c) Région Ile-de-France - Inventaire général du patrimoine culturel ; (c) Ville de Melun / Asseline, Stéphane (reproduction) 02770374XA 02770375XA
-------	--	---



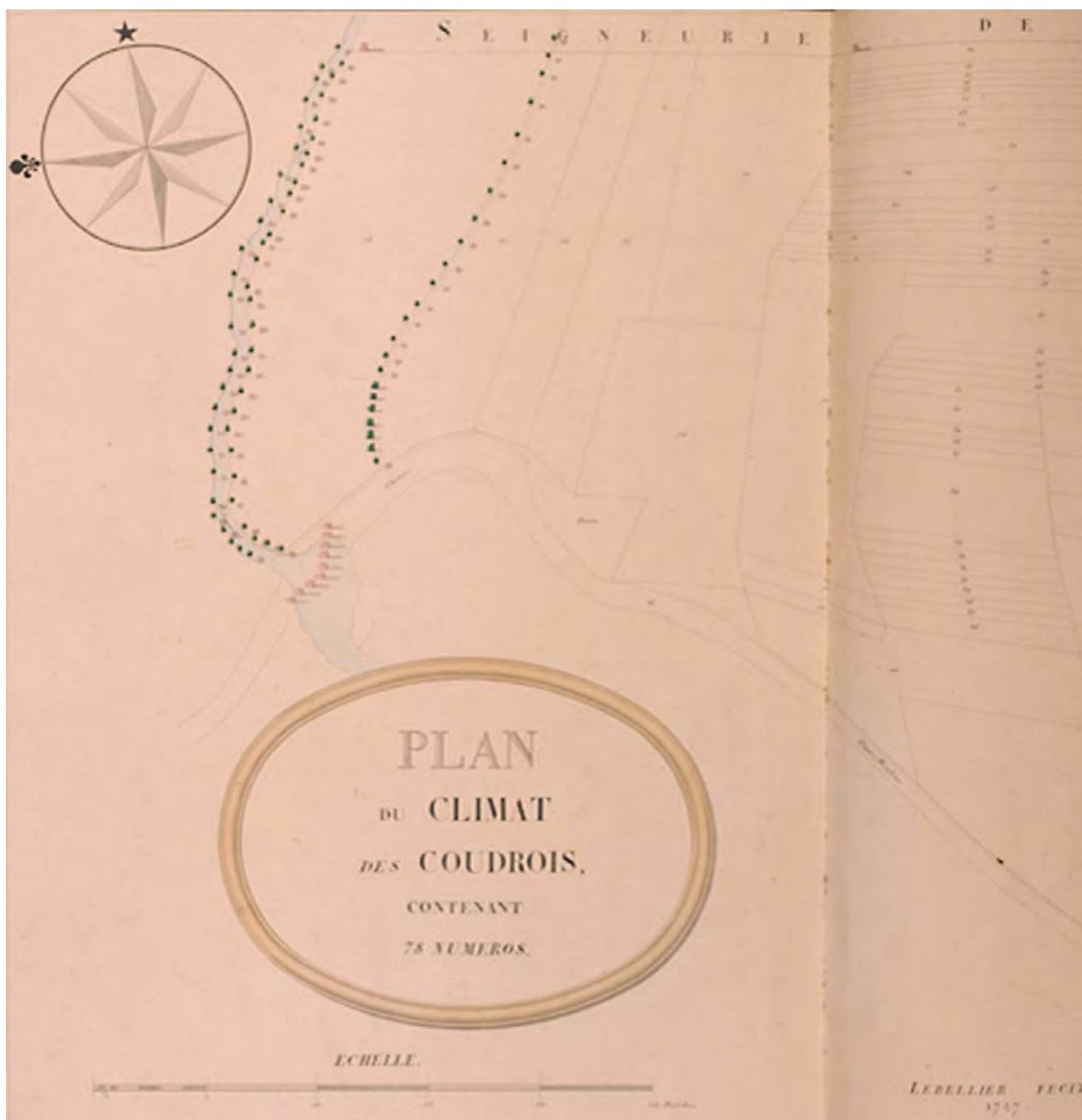
77 - Melun, écart de Trois-Moulins

Doc02	Plan du village de Trois-Moulins : partie droite. Papier aquarellé, 1729, Lebellier. Archives municipales de Melun, 1 Fi 2232.	(c) Région Ile-de-France - Inventaire général du patrimoine culturel ; (c) Ville de Melun / Asseline, Stéphane (reproduction) 02770376XA 02770377XA
-------	--	---



77 - Melun, écart de Trois-Moulins

Doc03	Plan du climat des Coudrois : partie gauche. Papier aquarellé, 1727, Lebellier. Archives municipales de Melun, 1 Fi 2233.	(c) Région Ile-de-France - Inventaire général du patrimoine culturel ; (c) Ville de Melun / Asseline, Stéphane (reproduction) 02770372XA 02770373XA
-------	---	---



## 77 - Melun, écart de Trois-Moulins

Doc04	La rivière d'Almont à Trois-Moulins, vers le début du 20e s. Carte postale, auteur inconnu. Musée municipal de Melun, inv. 971.15.11.	(c) Région Ile-de-France - Inventaire général du patrimoine culturel ; (c) Ville de Melun / Asseline, Stéphane (reproduction) 01770046X
-------	---	--



**77 - Melun, écart de Trois-Moulins**

Doc05	Le hameau de Trois-Moulins vu depuis l'Almont, vers 1907. Carte postale, auteur inconnu. Musée municipal de Melun, inv. 983.2.163.	(c) Région Ile-de-France - Inventaire général du patrimoine culturel ; (c) Ville de Melun / Asseline, Stéphane (reproduction) 01770167X
-------	--	--





## 77 - Maincy, écart de Trois-Moulins

Fig01	Vue générale d'un des anciens moulins du hameau de Trois-Moulins, depuis l'Almont. Cet édifice se trouve sur la commune de Maincy (le hameau est à cheval sur trois communes limitrophes).	(c) Région Ile-de-France - Inventaire général du patrimoine culturel / Asseline, Stéphane 04770576XA 04770577XA
-------	--	---

