

Département : 77

Référence : IA77000559

Aire d'étude : Melun

Commune : Melun

Titre courant : **boulevard de la République (actuellement boulevard Aristide-Briand)**

Dénomination : boulevard

Appellation(s) : de la République

Cartographie : Lambert1 0623203 ; 1093481

Cadastre : 1985 AH non cadastré

Statut juridique : propriété publique ; propriété privée

Dossier inventaire topographique établi en 2004, 2007 par Förstel Judith

(c) Région Ile-de-France - Inventaire général du patrimoine culturel

HISTORIQUE

Datation : 1er quart 20e siècle, 1900, datation par travaux historiques.

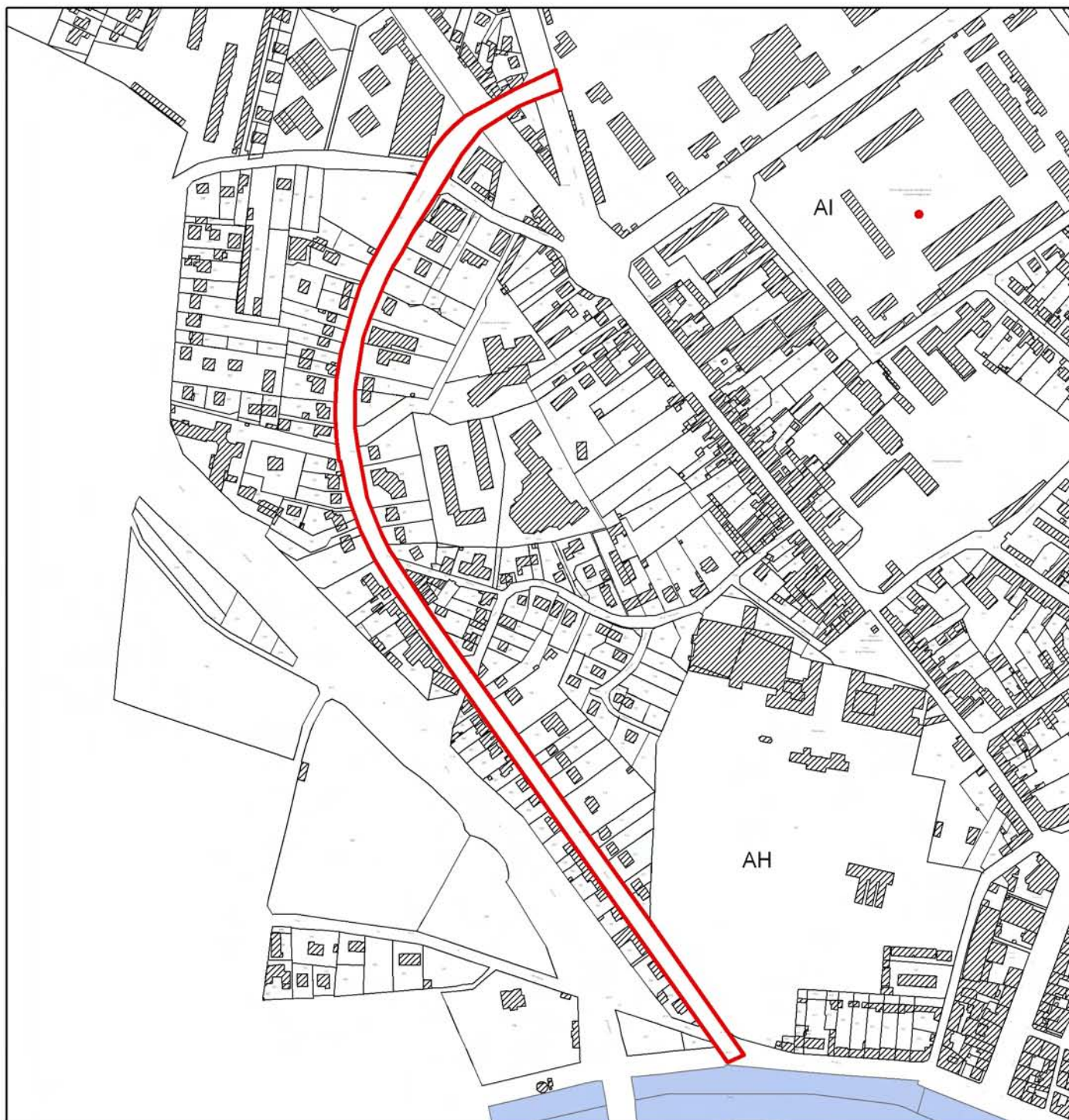
Commentaire : Le boulevard de la République (actuel boulevard Aristide-Briand) est percé en 1900 pour relier les nouvelles casernes à la Seine. Ce nouvel axe, large de 15 m et long d'un km, descend en courbe jusqu'au fleuve. Il mord sur deux des principaux parcs de Melun, l'un privé, l'autre appartenant à la préfecture. Le percement s'accompagne d'un lotissement qui, contrairement à celui du quartier Saint-Ambroise mené par la ville à la même époque (dossier IA77000438), ne semble pas avoir donné lieu à un cahier des charges cohérent. Les premières habitations sont élevées dès le début du 20e siècle (voir dossier IA77000541), mais la construction de maisons se poursuit jusque pendant l'entre-deux-guerres, avec une prédominance du pavillonnaire dans la partie haute du boulevard. La création des nouvelles casernes a ainsi entraîné l'urbanisation de la frange ouest du territoire communal. Une partie des villas est édifiée aux franges du parc de la préfecture, sur un niveau nettement plus haut que les autres maisons (Fig.2).

DESCRIPTION

SITUATION : en ville

77 - Melun, boulevard Aristide Briand
Boulevard de la République (anciennement)

Pl. I Plan masse extrait du cadastre numérisé, 1985
Section AH
Echelle : 1/5000e
Diane Bétored, 2008



77 – Melun

boulevard Aristide-Briand

| | | |
|-------|--|---|
| Doc01 | Vue du boulevard de la République (actuellement boulevard Aristide-Briand) au début du 20e siècle. Carte postale, auteur inconnu. Bibliothèque municipale de Melun | (c) Région Ile-de-France - Inventaire général du patrimoine culturel ; (c) Ville de Melun / Asseline, Stéphane (reproduction) 02771244XB |
|-------|--|---|



210

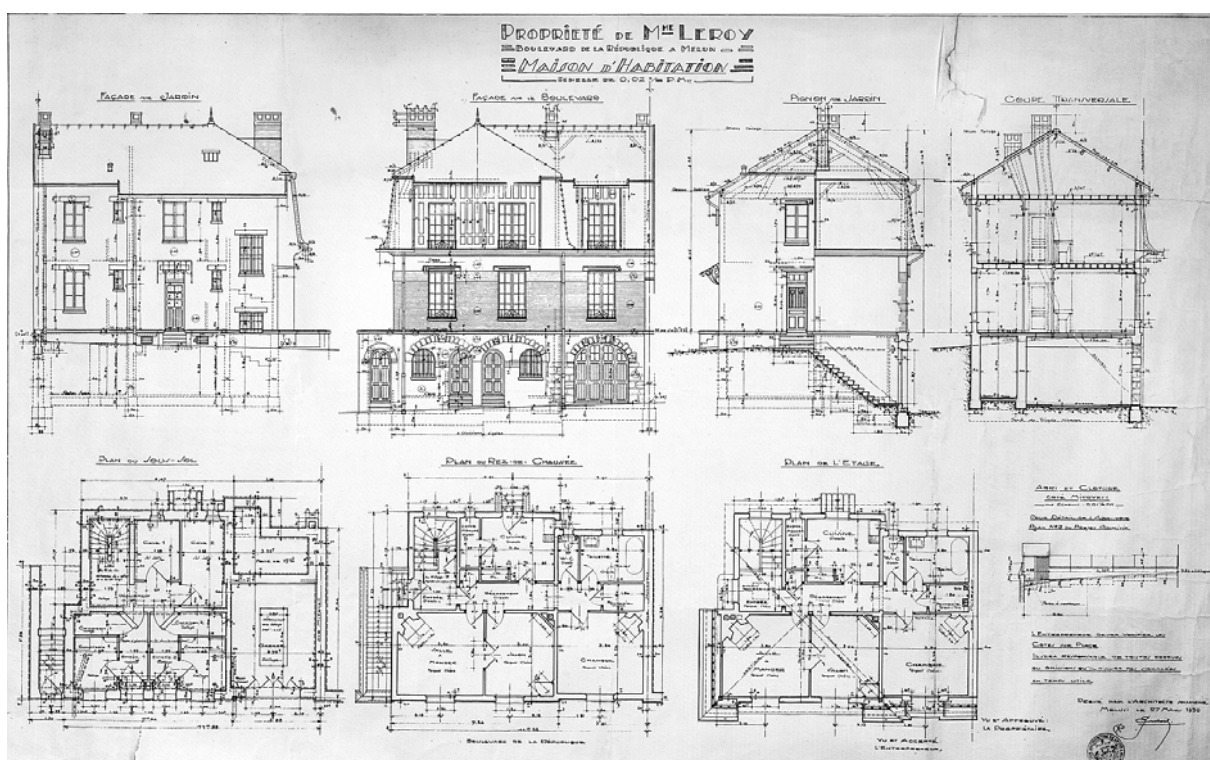
MELUN. — Boulevard de la République.

ND. Phot.

77 – Melun

boulevard Aristide-Briand

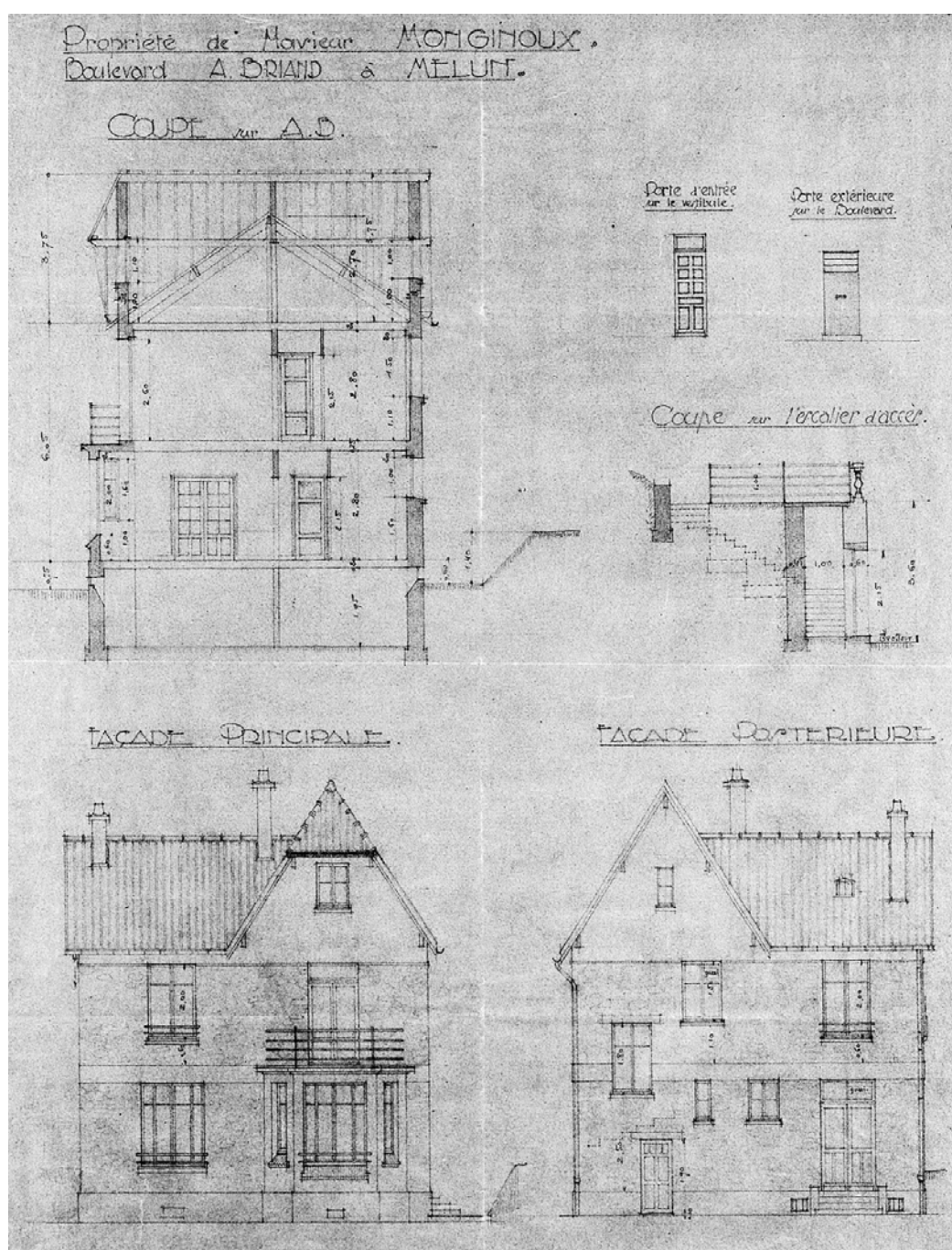
| | | |
|-------|--|--|
| Doc02 | Projet pour la propriété de Mme. Leroy, boulevard de la République (actuellement 5bis boulevard Aristide-Briand). 1930 (27 mars), Putois (architecte). Archives municipales de Melun, 1 Fi 1253. | (c) Région Ile-de-France - Inventaire général du patrimoine culturel ; (c) Ville de Melun / Archives municipales de Melun (reproduction) 04770345NUC |
|-------|--|--|



77 - Melun

boulevard Aristide-Briand

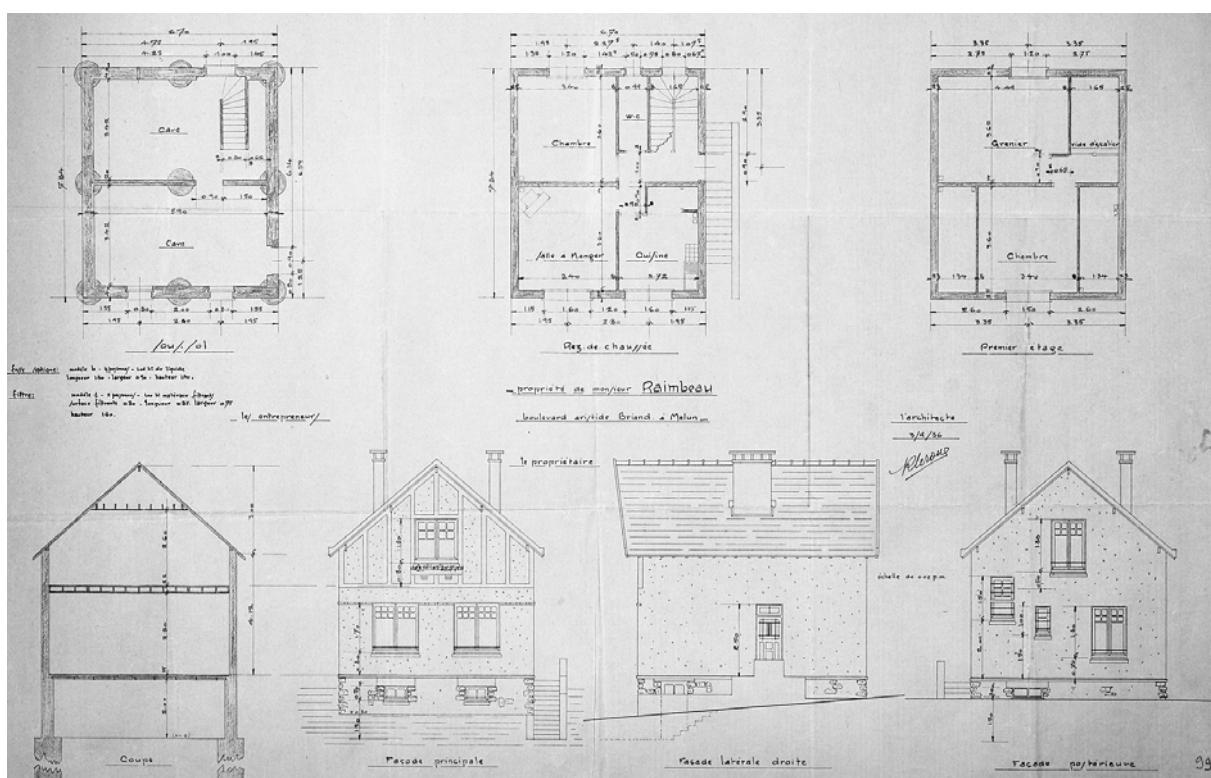
| | | |
|-------|--|--|
| Doc03 | Projet pour la propriété de M. Monginoux, boulevard Aristide-Briand. 1936 (24 juin), auteur inconnu. Archives municipales de Melun, 1 Fi 1267. | (c) Région Ile-de-France - Inventaire général du patrimoine culturel ; (c) Ville de Melun / Archives municipales de Melun (reproduction) 04770348NUC |
|-------|--|--|



77 – Melun

boulevard Aristide-Briand

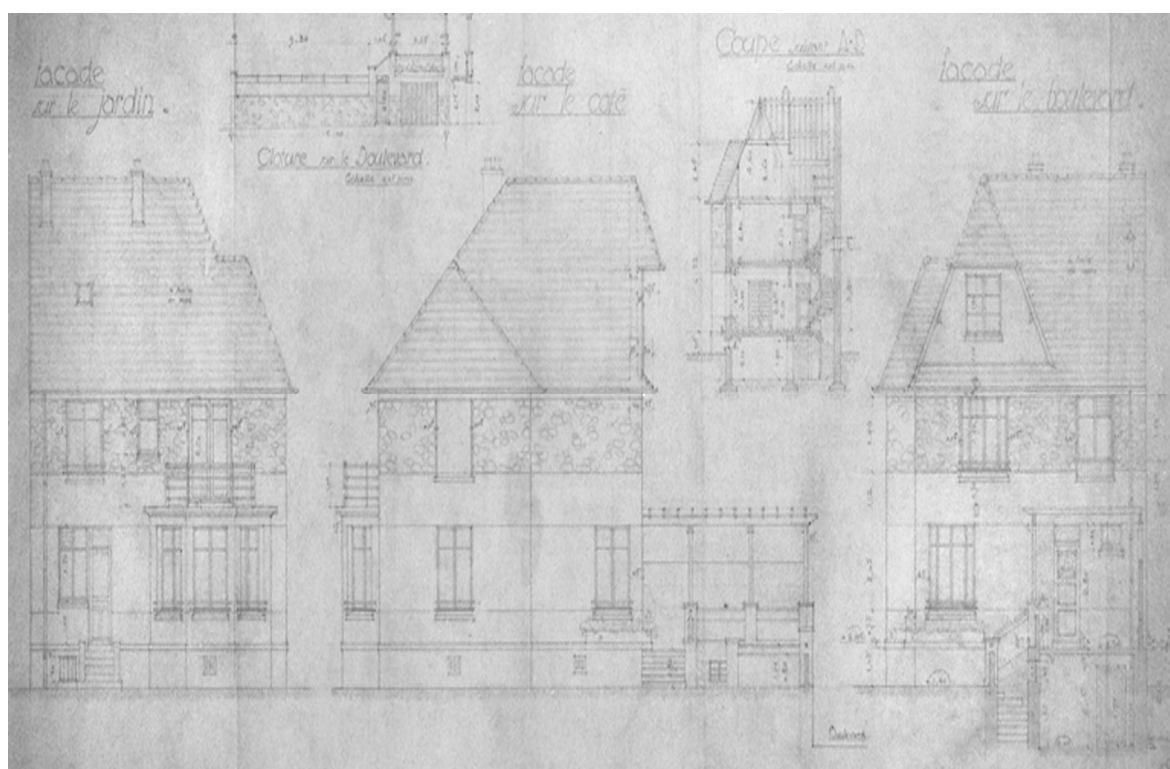
| | | |
|-------|--|--|
| Doc04 | Exemple de pavillon construit sur le boulevard pendant l'entre-deux-guerres : projet de l'architecte R. Leroux pour M. Raimbeau (1936). Archives municipales de Melun, 1 Fi 999. | (c) Région Ile-de-France - Inventaire général du patrimoine culturel ; (c) Ville de Melun / Archives municipales de Melun (reproduction) 04770315NUC |
|-------|--|--|



77 – Melun

boulevard Aristide-Briand

| | | |
|-------|---|---|
| Doc05 | Projet de l'architecte J. Tricard pour la maison de M. Alloncle, boulevard Aristide-Briand (1937). Archives municipales de Melun, 1 Fi 927. | (c) Région Ile-de-France - Inventaire général du patrimoine culturel ; (c) Ville de Melun / Asseline, Stéphane (reproduction) 02770194X |
|-------|---|---|



77 – Melun

boulevard Aristide-Briand

| | | |
|-------|--|--|
| Fig01 | Maisons en série aux n° 34-40 du boulevard Aristide-Briand, début du 20e siècle. | (c) Région Ile-de-France - Inventaire général du patrimoine culturel / Asseline, Stéphane 04770259XA |
|-------|--|--|



77 – Melun

boulevard Aristide-Briand

| | | |
|-------|---|---|
| Fig02 | Maisons aux n° 10-12, boulevard Aristide-Briand, édifiées en surplomb de la voirie. Celle de droite date de 1936 (AM Melun, 1 Fi 1267). | (c) Région Ile-de-France - Inventaire général du patrimoine culturel / Asseline, Stéphane 02770878XA 02770879XA |
|-------|---|---|

