

Département : 77

Référence : IA77000415

Aire d'étude : Melun

Commune : Melun

Titre courant : **quai d'Alsace-Lorraine**

Dénomination : quai

---

Cartographie : Lambert1 0623880 ; 1093000

Cadastre : 1985 AT non cadastré

Statut juridique : propriété publique

Dossier inventaire topographique établi en 2005, 2007 par Förstel Judith

(c) Région Ile-de-France - Inventaire général du patrimoine culturel

---

## **HISTORIQUE**

Datation : 2e quart 19e siècle, 1829, datation par source.

Auteur(s) : Gilson Jean-Jacques (architecte)

Commentaire : En 1826, l'architecte de la ville Jean-Jacques Gilson établit un projet de construction de quai le long de la rive nord de la Seine. Ce quai, réalisé en 1829, est alors dénommé « quai Saint-Aspais » et correspond à l'actuel quai d'Alsace-Lorraine.

## **DESCRIPTION**

SITUATION : en ville, sur Seine (la)

### **MATERIAUX**

Gros-oeuvre : calcaire;moellon

## DOCUMENTATION

### Documents figurés

- *Projet de promenades publiques, de murs de soutènement, de remblais et de diverses constructions tendant à établir une communication directe des rues Neuve, des Potiers et du Pont aux Fruits* : plan et élévation de l'actuel quai d'Alsace-Lorraine ; dressé par l'architecte de la ville Gilson ; Melun, 30 juillet 1826. A.M. Melun, 1 Fi 223.

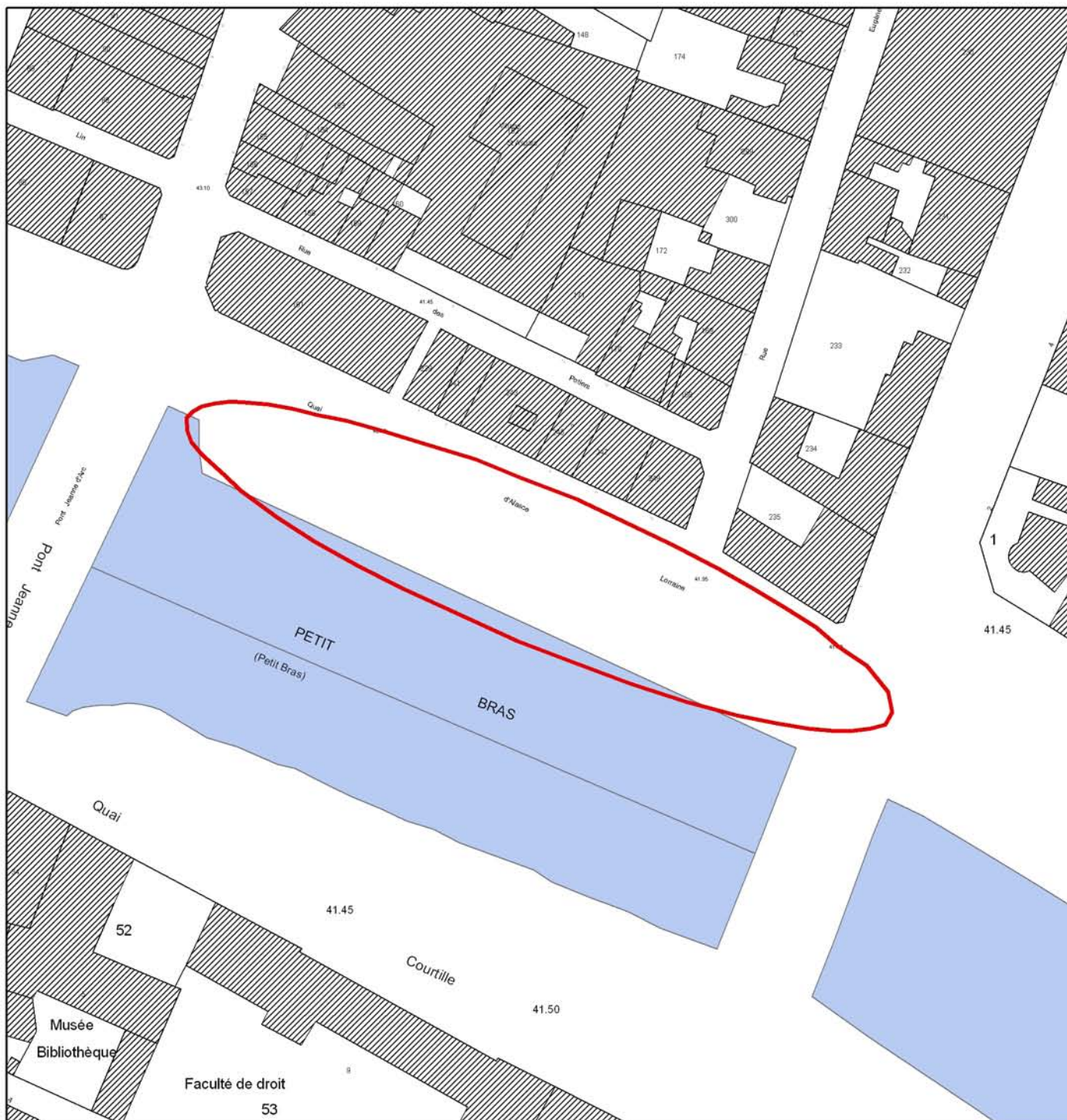
**Doc. 1 et 2.**

### Bibliographie

LEROY Gabriel, *Histoire de Melun depuis les temps les plus reculés jusqu'à nos jours*, Melun : Drosne, 1887 (rééd. Paris, 1994), p. 482.

# 77 - Melun quai


Pl. I Plan masse, extrait du cadastre numérisé, 1985  
Section AT  
Echelle : 1/1000e  
Diane Bétored, 2008



## 77 - Melun

quai Alsace-Lorraine

Doc01	<p>"Ville de Melun. Projet de promenades publiques, de murs de soutènement, de remblais et de diverses constructions tendant à établir une communication directe des rues Neuve, des Potiers et du Pont aux Fruits". Partie gauche du document dessiné par l'architecte de la ville Jean-Jacques Gilson. Papier aquarellé, 30 juillet 1826., auteur inconnu. Archives municipales de Melun, 1 Fi 223.</p>	<p>(c) Région Ile-de-France - Inventaire général du patrimoine culturel ; (c) Ville de Melun / Asseline, Stéphane (reproduction) 02770014XA 02770013X;02770015XA</p>
-------	---	--

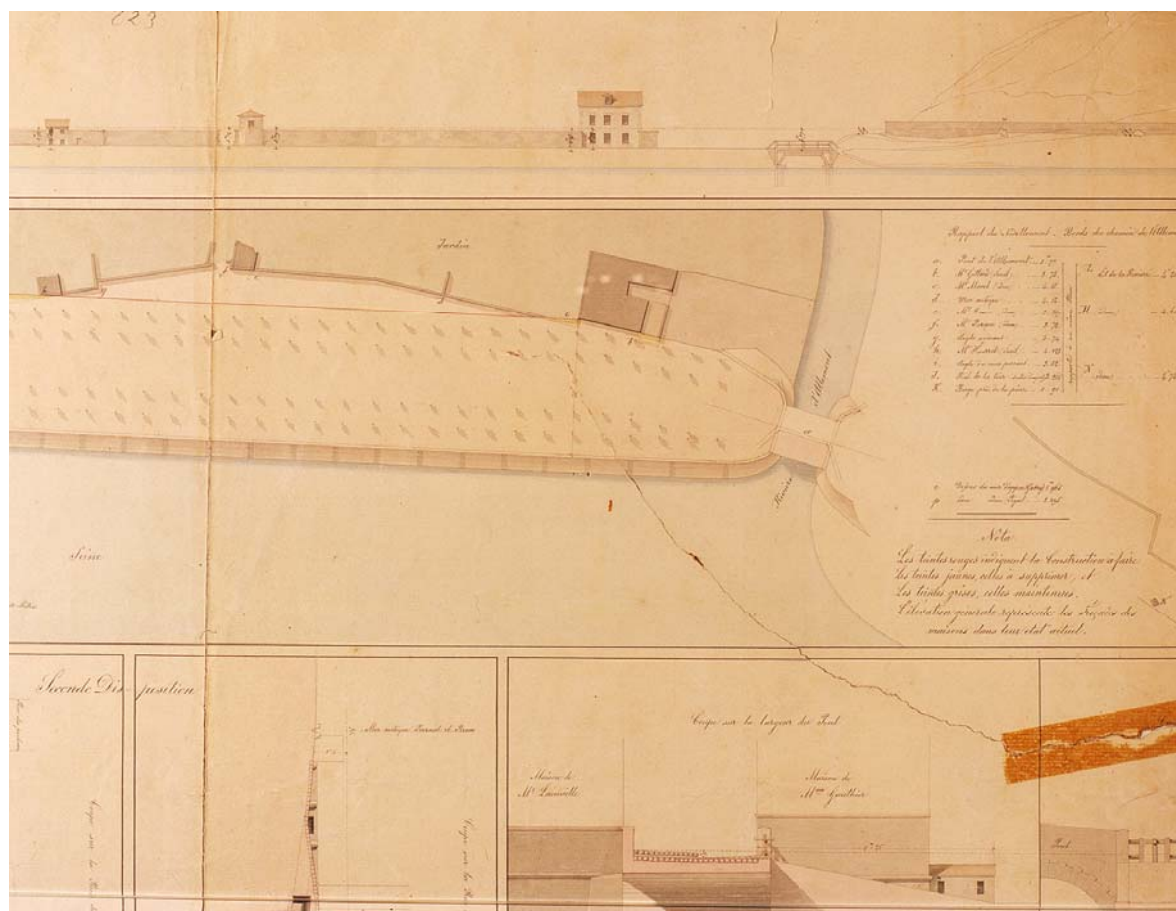




## 77 - Melun

quai Alsace-Lorraine

Doc02	"Ville de Melun. Projet de promenades publiques, de murs de soutènement, de remblais et de diverses constructions tendant à établir une communication directe des rues Neuve, des Potiers et du Pont aux Fruits". Partie droite du document dessiné par l'architecte de la ville Jean-Jacques Gilson. Papier aquarellé, 30 juillet 1826., Jilson (architecte). Archives municipales de Melun, 1 Fi 223.	(c) Région Ile-de-France - Inventaire général du patrimoine culturel ; (c) Ville de Melun / Asseline, Stéphane (reproduction) 02770011XA 02770010X;02770012XA
-------	---	---



## 77 - Melun

quai Alsace-Lorraine

---

Fig01	Vue d'ensemble du quai d'Alsace-Lorraine.	(c) Région Ile-de-France - Inventaire général du patrimoine culturel / Asseline, Stéphane 02770880XA 02770881XA
-------	---	--

