

Localisation : 56 Référence : IA56000271  
Aire d'étude : Pont-Scorff  
Commune : Guidel  
Titre courant : **église paroissiale Saint-Pierre, Saint-Paul**  
Dénomination : église paroissiale  
Vocabulaire : Saint-Pierre, Saint-Paul

---

Cartographie : Lambert0 0163962 2326185

Cadastre : 1818 O 432; 1996 AC 270

Statut juridique : propriété de la commune

Protection :

Dossier d'inventaire topographique établi en 1998, 1999 par Tanguy-Schroër Judith; Toscer Catherine

(c) Inventaire général, 1998

---

## HISTORIQUE

Datation : 2e quart 19e siècle, 3e quart 19e siècle, 4e quart 19e siècle, 3e quart 20e siècle, 11e siècle, 14e siècle, 17e siècle, 4e quart 18e siècle, 1775, 1838, 1841, 1856, 1880, 1945, 1959 (daté par source) :

Auteur(s) :

Lussault (architecte), Le Quintrec Louis (entrepreneur), Jégo (architecte), Parmentier (entrepreneur), Cuanin (architecte), Quintrec Simon (entrepreneur), Olivier (architecte)  
(attribution par source).

Commentaire : Eglise paroissiale reconstruite en 1838 sur un édifice plus ancien dont il restait quelques vestiges des 11e, 14e, 17e et 18e siècles. En 1775, des travaux importants sont effectués dans l'église et une sacristie est construite. En 1838, une reconstruction totale est décidée, sous le rectorat de l'abbé Maugain, depuis le choeur jusqu'à la tour, le bâtiment se révélant insuffisant pour la population. La nouvelle église, de style néo-classique, reproduit le plan général de l'ancien édifice en le régularisant et en y ajoutant un bras de transept au nord. Les plans sont réalisés par l'architecte Lussault et les travaux sont dirigés par l'entrepreneur Louis Le Quintrec. Une tour à l'ouest est édifée entre 1841 et 1847 par l'architecte Jégo et l'entrepreneur Parmentier. Les balustres des galeries sont ensuite réalisés, en 1856, par l'architecte Cuanin et l'entrepreneur Simon Quintrec. En 1880, travaux d'agrandissement sous le rectorat de l'abbé Jaffré, comprenant un nouveau choeur avec un déambulatoire donnant accès dans deux chapelles et deux sacristies. Les plans sont soumis à l'architecte de l'arrondissement Lussault remplacé par l'entrepreneur Parmentier. L'église est restaurée en 1945-46 après sa destruction partielle pendant la guerre. Elle est restaurée à nouveau en 1959-60 après l'incendie de 1947 : un nouveau clocher est dessiné par Olivier, architecte communal.

## DESCRIPTION

SITUATION : en village

PARTIES CONSTITUANTES : étudié monument aux morts

MATERIAUX :

Localisation : 56 - Guidel

Réf. : IA56000271

Titre courant : église paroissiale Saint-Pierre, Saint-Paul

Dénomination : église paroissiale

---

Gros oeuvre : granite; pierre de taille  
Couverture : ardoise

#### STRUCTURE

Parti de plan : plan en croix latine  
Vaisseaux et étages : 3 vaisseaux  
Couvrement : voûte d'ogives

COUVERTURE : toit à longs pans; pignon découvert; croupe; croupe polygonale

#### COMMENTAIRE DESCRIPTIF

Eglise à plan en croix latine avec choeur à déambulatoire donnant accès à deux chapelles et deux sacristies.

## DOCUMENTATION

### Archives

- A.D. Morbihan. Série 2 O. Travaux communaux : 2 O 078/0615 (reconstruction de l'église paroissiale 1836-1852).
- A.D. Morbihan. Série 1 Fi : documents figurés.
- A.P. : livre de paroisse.

### Bibliographie

- DUHEM, Gustave, *Les églises de France...*, p. 59.
- LE MÉNÉ, Joseph-Marie, *Histoire archéologique, féodale et religieuse...*, p. 313.
- LE ROUX, Maryse, *Les vergers de Guidel...*, p. 85.

## TABLE DES ILLUSTRATIONS

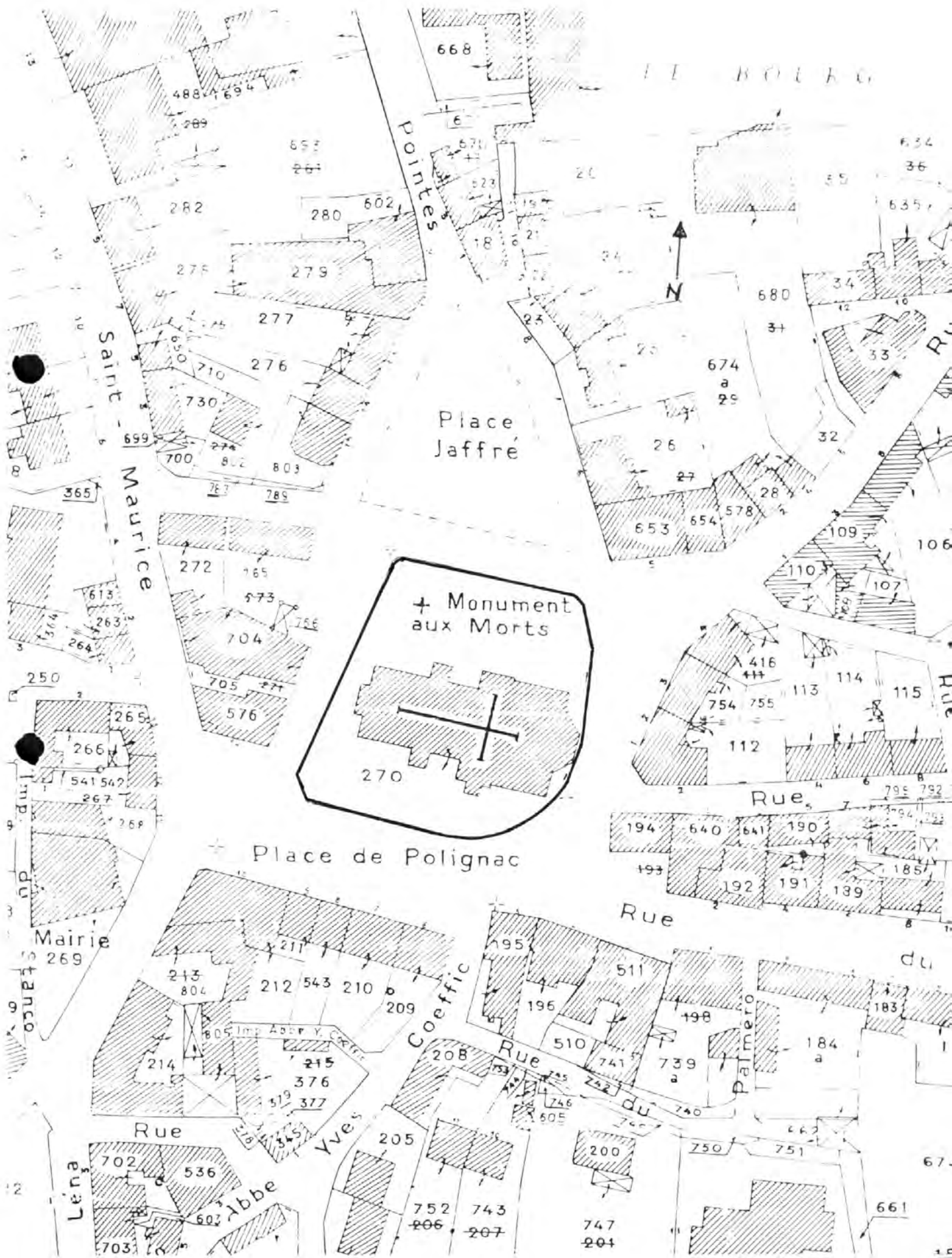
Pl.	1	Plan de situation. Extrait cadastral 1996, section AC, échelle 1/1000 <sup>e</sup> .	
Doc.	1	Le bourg, cadastre ancien 1818, section O.	97 56 0201 X 97 56 0321 XA*
Doc.	2	Projet de reconstruction de l'église paroissiale de Guidel. Plan général des travaux à faire, 1837. (Doc. A.D. Morbihan).	98 56 0587 X
Doc.	3	Projet de reconstruction de l'église paroissiale de Guidel. Élévation ouest de l'église et de la tour, 1836. (Doc. A.D. Morbihan).	98 56 0588 X
Doc.	4	Projet de reconstruction de l'église paroissiale de Guidel. Élévation sud de l'église, 1846. (Doc. A.D. Morbihan).	98 56 0589 X
Doc.	5	Plan de l'ancien cimetière de Guidel, avec plans de l'église paroissiale, 1857. (Doc. A.D. Morbihan).	99 56 0601 X
Doc.	6	Clocher. Vue sud-est. «Le clocher de Guidel». Carte postale ancienne, édit. Cartier, Guidel. (Doc. A.D. Morbihan).	97 56 0742 X
Doc.	7	Vue sud-est. Carte postale ancienne, édit. Cartier, Guidel. (Doc. A.D. Morbihan).	97 56 0279 X
Doc.	8	Vue intérieure de l'église, suite à l'incendie de 1947. Reproduction. (A. Paroissiales).	99 56 0812 X

TABLE DES ILLUSTRATIONS (suite)

Doc.	9	Les ruines du clocher de Guidel, mai 1945. Reproduction. (A. Paroissiales).	99 56 0809 X
Fig.	1	Vue générale sud-est.	98 56 1002 X 99 56 0352 ZA*
Fig.	2	Vue générale sud-ouest.	98 56 1001 X
Fig.	3	Vue générale intérieure ouest.	98 56 0881 X
Fig.	4	Vue générale intérieure vers le chœur.	98 56 0880 X

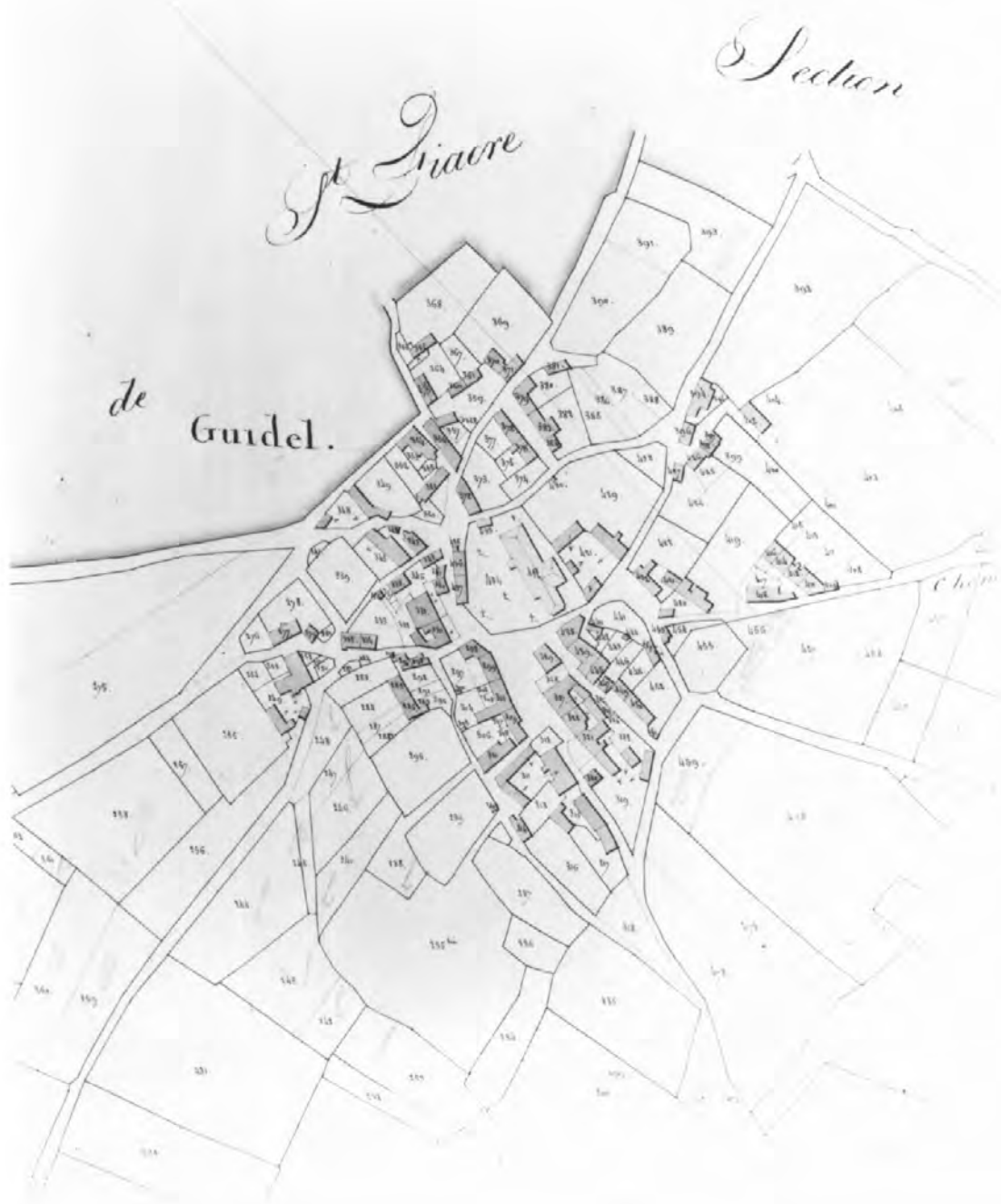
\* Clichés couleur disponibles à la photothèque de l'Inventaire,

Pl. I Plan de situation. Extrait cadastral 1996, section AC, échelle 1/1000<sup>e</sup>.

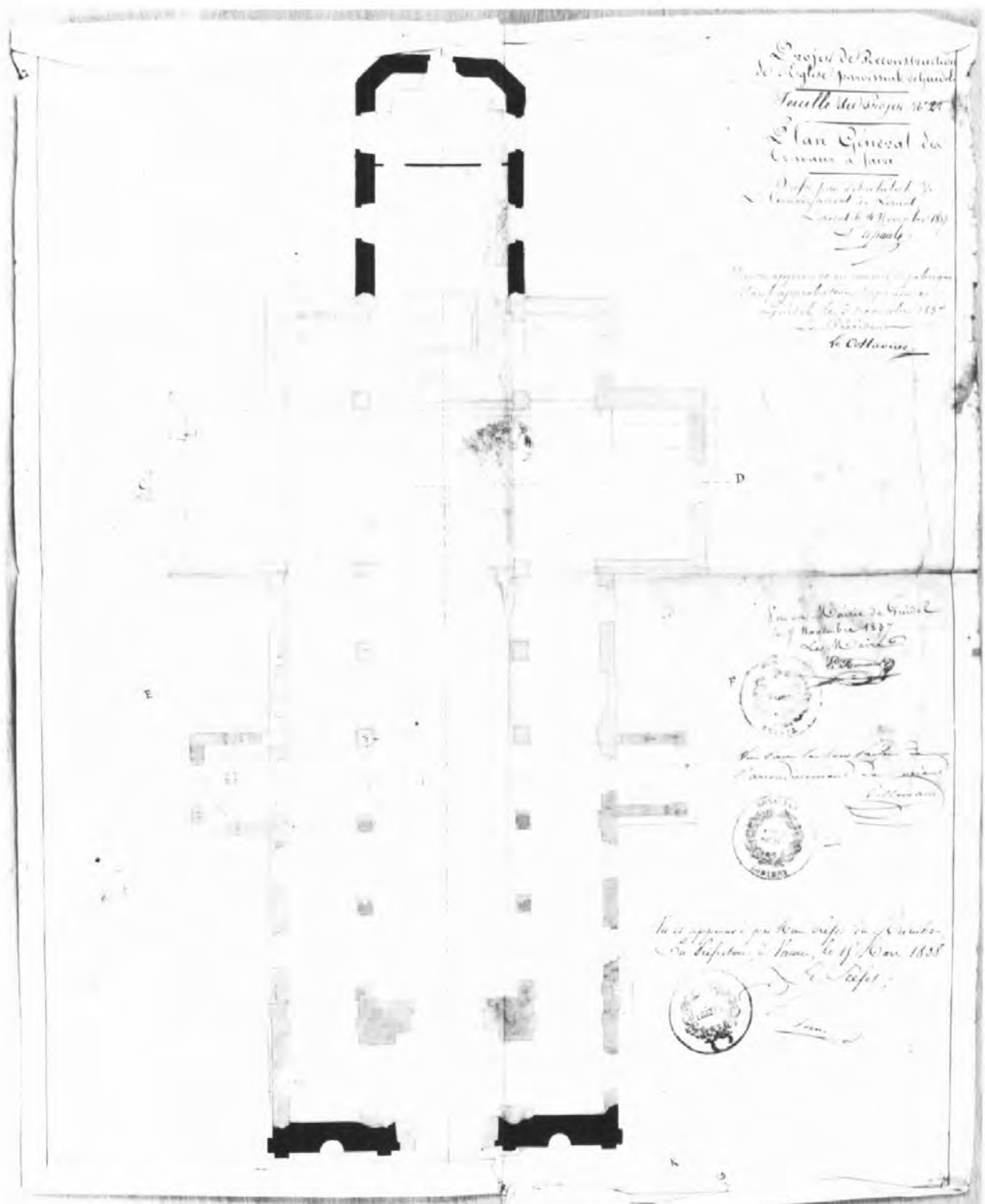


Doc. 1 Le bourg, cadastre ancien 1818, section O.

Repro. Inv. B. Bègne  
97 56 0201 X  
97 56 0321 XA




Doc. 2    Projet de reconstruction de l'église paroissiale. Plan    Repro. Inv. B. Bègne  
général des travaux à faire, 1837. (Doc. A.D. Morbihan),98 56 0587 X




Doc. 3      Projet de reconstruction de l'église paroissiale.  
Elévation ouest de l'église et de la tour, 1836.  
(Doc. A.D. Morbihan).

Repro. Inv. B. Bègne  
98 56 0588 X



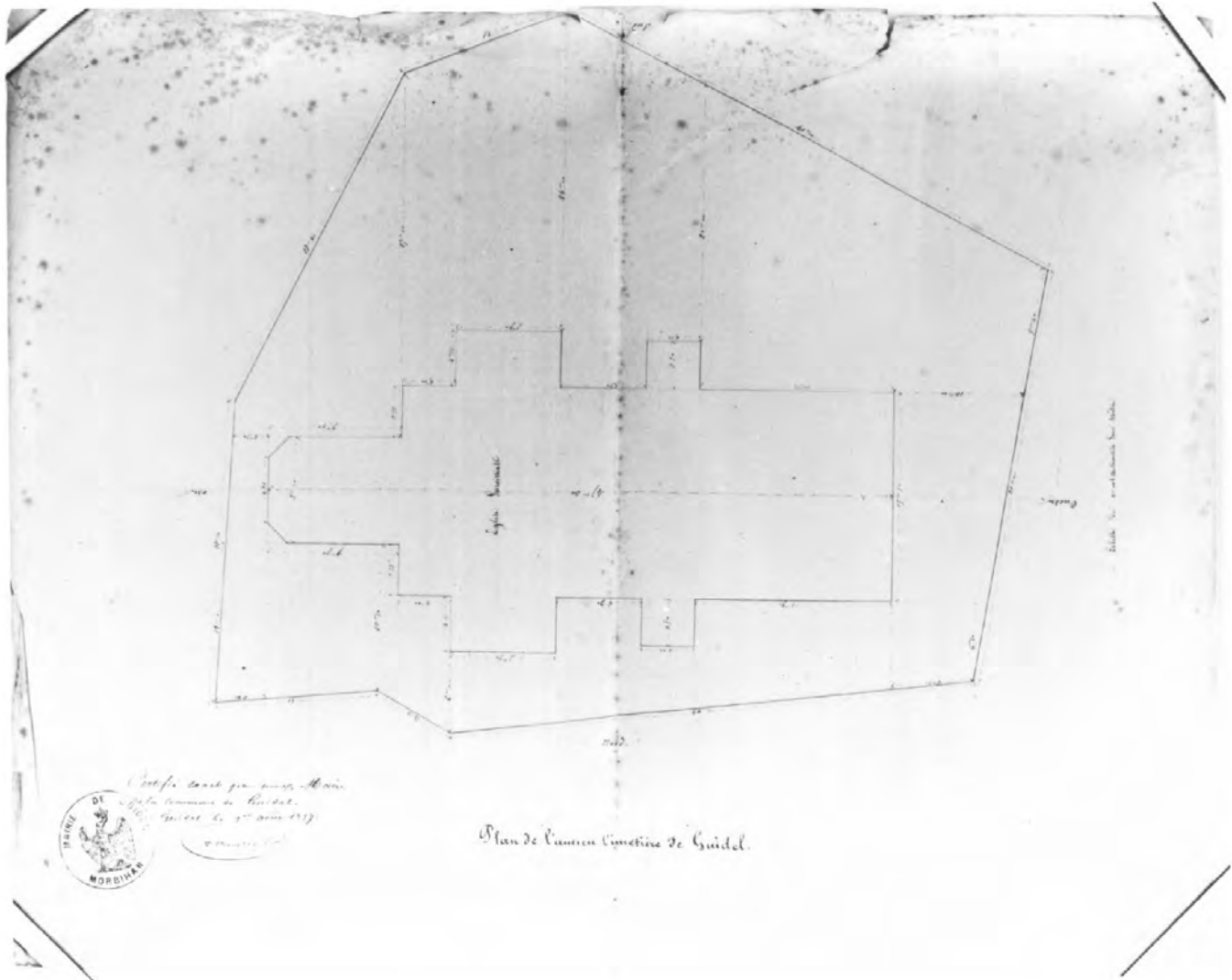


Doc. 4    Projet de reconstruction de l'église paroissiale.    Repr. Inv. B. Bègne  
Élévation sud de l'église, 1846. (Doc. A.D. Morbihan), 98 56 0589 X



Doc. 5 Plan de l'ancien cimetière de Guidel. avec plans de l'église paroissiale, 1857. (Doc. A.D. Morbihan).

Repro. Inv. B. Bègne  
99 56 0601 X



Doc. 6 Clocher. Vue sud-est. « Le clocher de Guidel ». Carte postale ancienne. (Doc. A.D. Morbihan).

Repro. Inv. B. Bègne  
97 56 0742 X



Doc. 7 Vue sud-est. Carte postale ancienne.  
(Doc. A.D. Morbihan).

Repro. Inv. B. Bègne  
97 56 0279 X



Doc. 8 Vue intérieure de l'église, suite à l'incendie de 1947. Repro. Inv. B. Bègne  
Reproduction. (A. Paroissiales). 99 56 0812 X

*amélioré (10 jeux et 2 demi jeux...), un magnifique lutrin*



*en chêne sculpté, la statue de St. Pierre adossée à un pilier, la  
grande croix argentée placée au-dessus de l'autel, ainsi que les  
six beaux chandeliers, 25 stalles, 2 candélabres électrifiés,*

Doc. 9 Les ruines du clocher de Guidel, mai 1945.  
Reproduction. (A. Paroissiales).

Repro. Inv. B. Bègne  
99 56 0809 X



Fig. 1 Vue générale sud-est.

Phot. Inv. B. Bègne  
98 56 1002 X  
99 56 0352 ZA







Fig. 3 Vue générale intérieure ouest.

Phot. Inv. B. B7gne  
98 56 0881 X



Fig. 4 — Vue générale intérieure vers le chœur.

Phot. Inv. B. Bègne  
98 56 0880 X

