

Localisation : 56 Référence : IA56000266
Aire d'étude : Pont-Scorff
Commune : Guidel
Lieu-dit : Saint-Michel
Titre courant : **chapelle Saint-Michel**
Dénomination : chapelle
Vocable : Saint-Michel

Cartographie : Lambert0 0162640 2328170

Cadastre : 1818 C 1816; 1996 XA 62, 10

Statut juridique : propriété de la commune

Protection :

Dossier d'inventaire topographique établi en 1998, 1999 par Tanguy-Schroër Judith; Toscer Catherine

(c) Inventaire général, 1998

HISTORIQUE

Datation : 4e quart 19e siècle. 3e quart 18e siècle. 3e quart 19e siècle. 1897, 1774, 1860 (porte la date; daté par source) .

Auteur(s) :

Gassis Armand (architecte), Quintrec Jean-Louis (entrepreneur)
(attribution par source).

Commentaire : La chapelle Saint-Michel est construite par les Polignac en 1897, avec les pierres de la précédente chapelle. Le blason des Polignac et la croix de Malte figurent sur le pignon ouest. L'édifice est réalisé par l'entrepreneur Jean-Louis Quintrec du bourg de Guidel, sur les plans de l'architecte Armand Gassis de Châteaulin. La niche à coquille datée 1774, remployée sur le pignon ouest, provient de l'ancienne chapelle. La date de 1860 inscrite sur le mur sud de la sacristie est remployée. La fontaine du 18e siècle a été remontée au 20e siècle.

DESCRIPTION

SITUATION : en écart

PARTIES CONSTITUANTES : fontaine de dévotion

MATERIAUX

Gros oeuvre : granite; enduit; pierre de taille

Couverture : ardoise

STRUCTURE

Parti de plan : plan allongé

Vaisseaux et étages : 1 vaisseau

Couvrement : lambris de couvrement

Localisation	: 56 - Guidel	Réf. : IA56000266
Lieu-dit	: Saint-Michel	
Titre courant	: chapelle Saint-Michel	
Dénomination	: chapelle	

COUVERTURE : toit à longs pans; pignon découvert

DECOR

Technique : sculpture

Représentation : coquille; armoiries; croix de Malte

sujet : coquille, support : niche à saint du pignon ouest; sujet : armoiries, support : portail; sujet : croix de Malte, support : portail

COMMENTAIRE DESCRIPTIF

La chapelle est de plan rectangulaire à chevet plat et aveugle, prolongé par une petite sacristie. Les murs nord et sud sont percés de cinq ouvertures et consolidés par quatre contreforts. La fontaine de dévotion, en pierre de taille, se situe à environ un kilomètre au sud-est de la chapelle. C'est une fontaine à pignon avec niche et bassin enclos.

TYPLOGIE : fontaine-mur

DOCUMENTATION

Archives

- A.P. : livre de paroisse.

Bibliographie

-DUHEM, Gustave. *Les églises de France...*, p. 59.

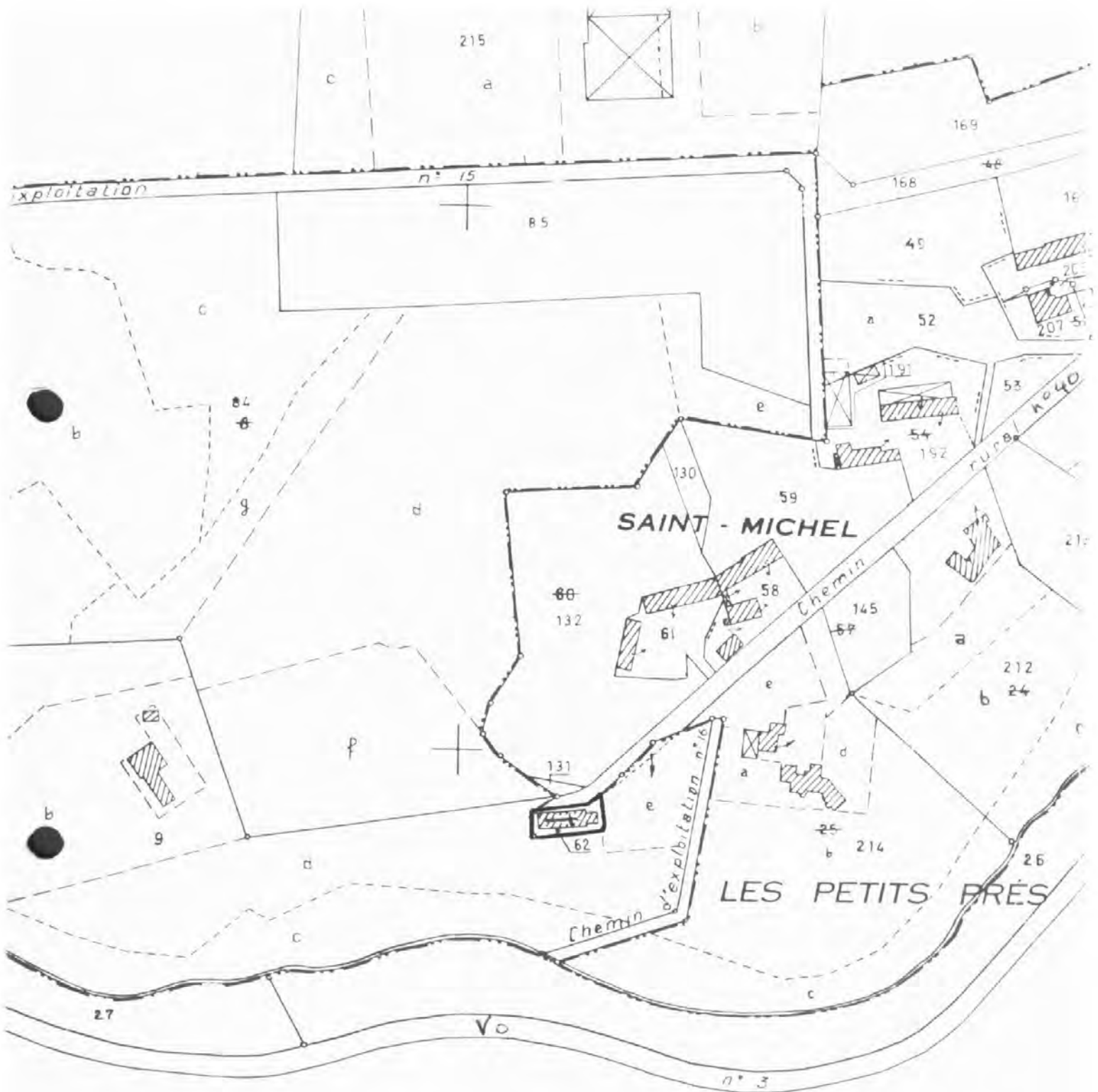
-LE MÉNÉ, Joseph-Marie. *Histoire archéologique, féodale et religieuse...*, p. 313.

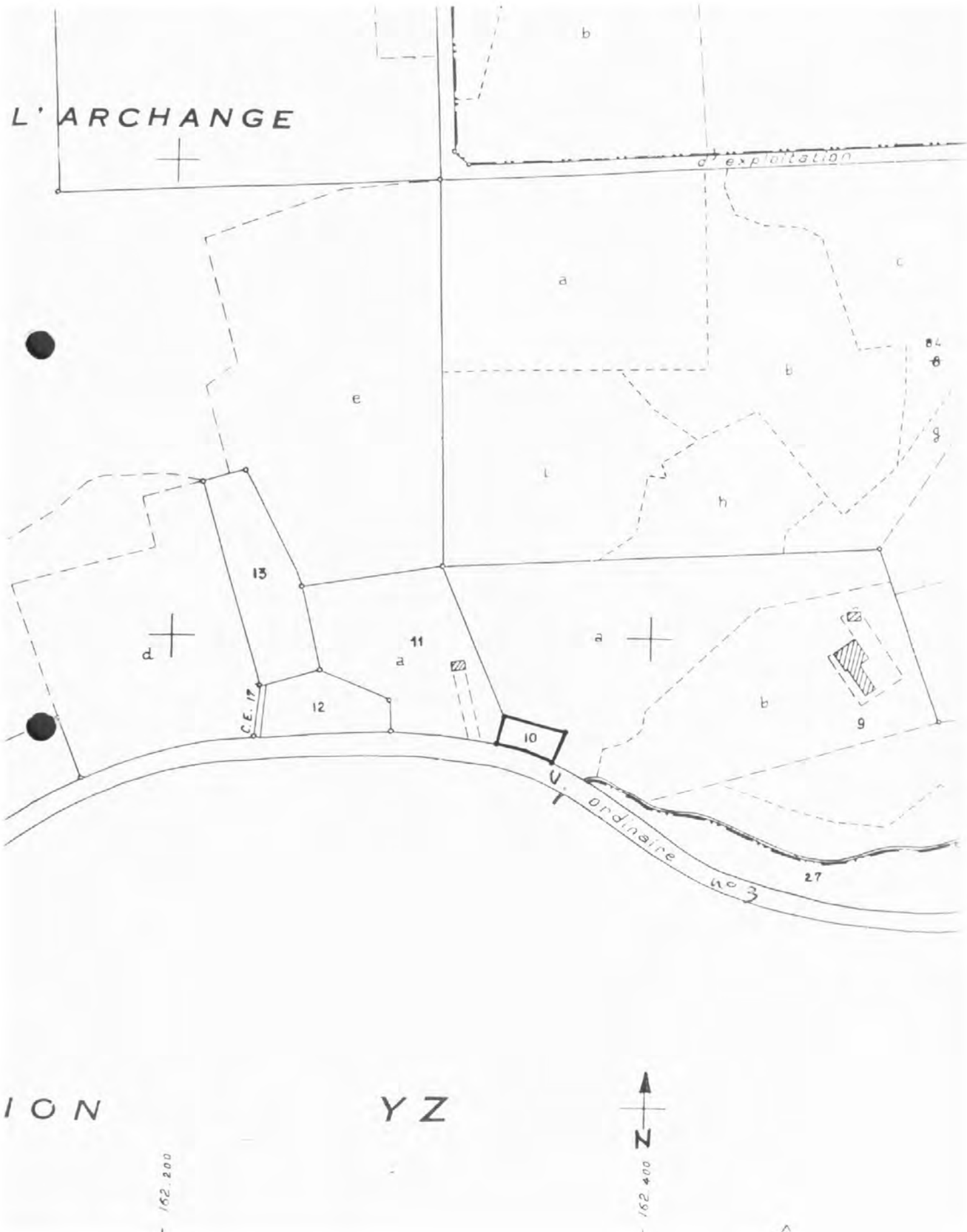
-LE ROUX, Maryse. *Les vergers de Guidel...*, p. 21-22.

TABLE DES ILLUSTRATIONS

Pl.	I	Chapelle. Plan de situation. Extrait cadastral 1996, section XA, échelle 1/2000 ^e .	
Pl.	II	Fontaine. Plan de situation. Extrait cadastral 1996, section XA, échelle 1/2000 ^e .	
Doc.	1	Cadastre ancien 1818, section C.	99 56 0658 X
Fig.	1	Vue générale sud-ouest.	98 56 0855 X
Fig.	2	Pignon, détail de la niche.	98 56 0920 X
Fig.	3	Vue générale vers le chœur.	98 56 0856 X
Fig.	4	Vue générale vers la nef.	98 56 0857 X
Fig.	5	Fontaine : vue générale.	99 56 0111 X
Fig.	6	Fontaine : détail.	99 56 0112 X

Pl. I Plan de situation. Extrait cadastral 1996, section XA, échelle 1/2000^e.





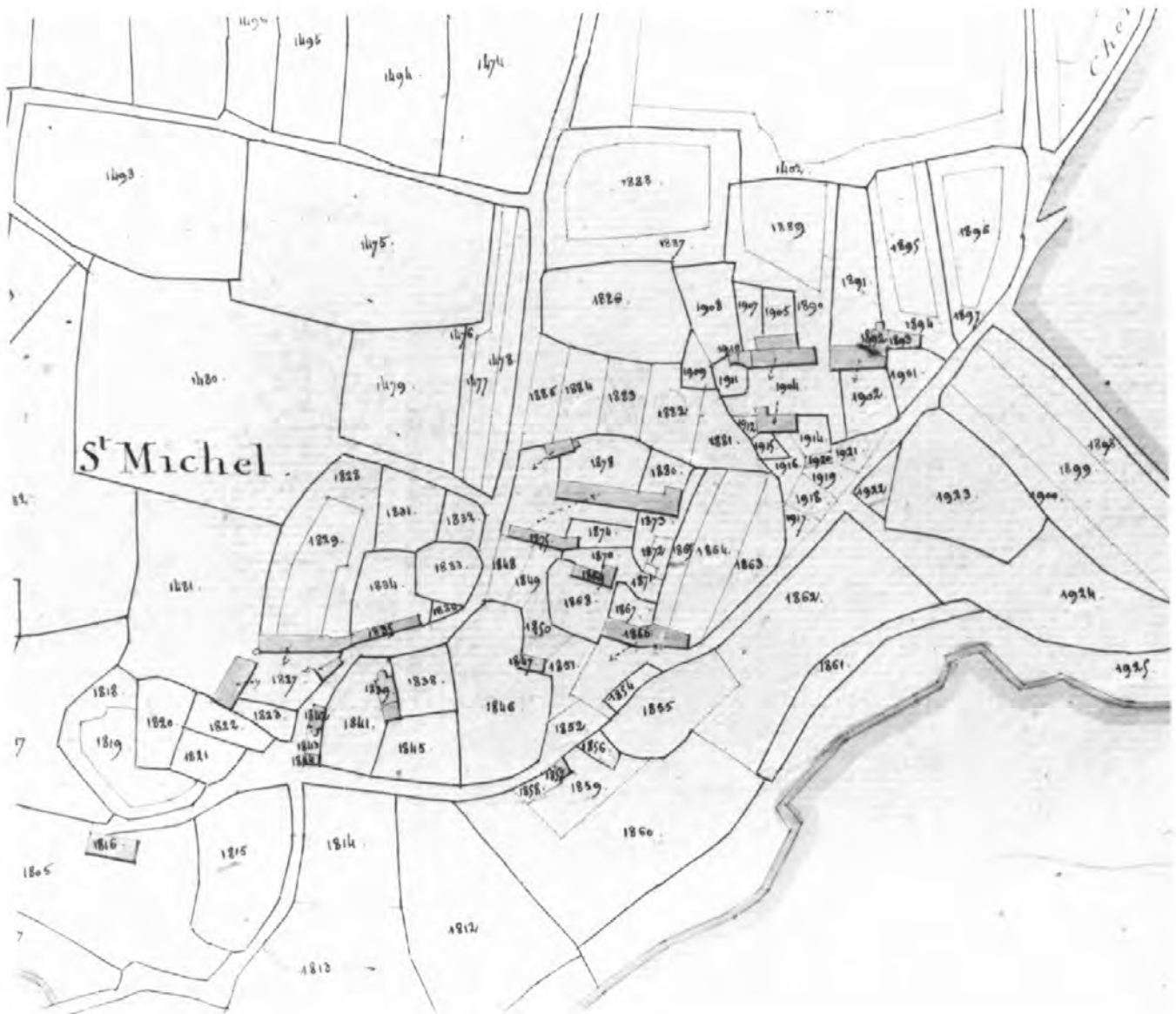


Fig. 1 Vue générale sud-ouest.

Phot. Inv. B. Bègne
98 56 0855 X



Fig. 3 Vue générale vers le chœur.

Phot. Inv. B. Bègne
98 56 0856 X





Fig. 5 Fontaine, vue générale.

Phot. Inv. B. Bègne
99 56 0111 X.



Fig. 6 Fontaine, détail.

Phot. Inv. B. Bègne
99 56 0112 X

