

Département : 51 IA51000036
Aire d'étude : MONTMORT LUCY
Commune : CHAMPAUBERT
Dénomination : **COLONNE MONUMENTALE**
Précision : MONUMENT COMMEMORATIF
Appellation et titre : DIT DE LA BATAILLE DE CHAMPAUBERT

Coordonnées : LAMBERT1 X = 0705575 Y = 0132150

Cadastre : 1987 AA 13

Dossier d'INVENTAIRE TOPOGRAPHIQUE établi en 1993 par INGUENAUD VIRGINIE

(C) INVENTAIRE GENERAL, 1993

HISTORIQUE

MONUMENT DONT L'IDEE REMONTE A 1839 MAIS QUI NE FUT COMPLETEMENT REALISE QU'EN 1867 (PLANS ET DEVIS DRESSES PAR L'ARCHITECTE M. DE GRANRUT EN 1864, DEBUT DES TRAVAUX EN 1865, AIGLE DE L'ATELIER BARBEZAT D'APRES UN MODELE DU SCULPTEUR HENRI JACQUEMMARD POSE EN 1867) ; IL COMMEMORE LA BATAILLE DU 10 FEVRIER 1814 ENTRE NAPOLEON ET BLUCHER ; EN 1867, NAPOLEON III OFFRE 8 CANONS HORS SERVICE DESTINES A SUPPORTER LES CHAINES ENTOURANT LE MONUMENT : ENFOUIS PENDANT LA GUERRE FRANCO ALLEMANDE, CEUX CI SONT EXHUMES EN 1876 ; L'ENSEMBLE DU MONUMENT EST RESTAURE DES 1895 (NETTOYAGE DE LA COLONNE, GRILLES REPEINTES, CANONS PLACES SOUS DE NOUVEAUX SUPPORTS)

DESCRIPTION

SITUATION : EN VILLAGE

MATERIAUX

Cros oeuvre : PIERRE, BRONZE

STRUCTURE

Dimensions (en cm) : H = 1200

DECOR

Technique : SCULPTURE

Representation : AIGLE

COMMENTAIRE DESCRIPTIF : COLONNE CANNELEE REPOSANT SUR UNE BASE DORIQUE, ENSEMBLE SURMONTE D'UN CHAPITEAU COMPOSITE ET D'UN AIGLE

DOCUMENTATION

Archives

A.D. Marne, série M : 35 M 8 (érection d'une colonne publique commémorative. Souscription publique, travaux, comptabilité).

Bibliographie

BERLAND (Just). *Histoire d'un monument, la colonne commémorative de Champaubert* (1839-1895). Reims, 1912.

CHAUBRY. *Momument à Champaubert*. Châlons sur Marne, s.d. (Conseil général de la Marne, séance du 3 sept. 1847).

Voir l'annexe 1

Annexe 1

d'après les doc. conservés aux Archives Départementales, la publication de Just Berland, et l'observation sur place

idée en 1839

1839, 26 août Rappel du préfet de la Marne au Conseil Général du monument de la bataille de Valmy. D'après le devis présenté, construction entre 7000 et 8000 fr. Souscription publique et projet approuvé par l'assemblée départementale. Mais pas par le préfet

1839, 25 sept. idem pour le ministre de l'intérieur dans une lettre adressée au préfet. Dit que les crédits monuments historiques doivent servir à la conservation

1844 le baron de Troncenord, membre du conseil général; recueille des souscriptions (2294 fr.). Plans dressés par Visconti, communiqués à l'architecte Collin le 27 avril. Envoi de la liste des souscripteurs au préfet le 12 sept.
Pas de réponse, relance le 14 oct.

1845, le 7 août le préfet de la Marne en réfère au Ministre de l'Intérieur. Joint à la lettre le dessin de Visconti, le devis (7350 fr.), la liste des souscripteurs (2294 fr.). Accord du Conseil des Bâtiments civils
29 oct. ordonnance promulguée

1847 Devient l'affaire du Conseil Général. Rapport de Chaubry de Troncenord à la séance du 3 sept.

1848 renversement de Louis-Philippe. Nouveau préfet le 29 février, favorable. Constitution de la 1ère commission du monument

1852 chute de la République

1853, le 6 mai le sous-préfet d' Epernay adresse au préfet un rapport sur la question. Préfet pas très favorable

1854 le préfet de la Marne transmet le dossier au ministre des Beaux-Arts qui répond le 12 sept. que cela concerne le Ministère de l'Intérieur

1857-58

1860-61 échange de correspondance entre la Préfecture de la Marne et le Ministère de l'Intérieur. Ne sont pas très favorables, et de plus situation financière du département pas très brillante

1862 nouvelle discussion. Le préfet expose que 15000 fr. sont une trop grande dépense à moins que l'Etat ne vienne à l'aide du département. Le Conseil Général autorise le préfet à faire établir un plan nouveau

1864 nouveau projet établi par De Granrut, architecte (Visconti, auteur du 1er projet, + en 1853). Limitation de la dépense à 4000 ou 5000 fr. Chaubry de Troncenord demande au préfet la création d'une nouvelle commission, qui approuve le projet de De Granrut

1865 présentation du devis par l'architecte (7532 fr.). Mais difficultés quant au choix de l'emplacement du monument (terrain Millé-Gobillard, puis emplacement offert par M. de Chaubry). Les travaux commencent (1ère pierre posée le 16 juillet)

Ce qui avait prévu par Visconti : colonne avec piédestal, base, et chapiteau carrés qui convenait bien pour l'emplacement qu'on voulait lui donner (croisement des routes n°33 et 51). Quand ensuite choix du terrain Millé Gobillard, nouveau dessin de plan octogonal

Ce qui est fait par De Granrut : colonne en pierre dure d'Euville, h=12 m. Piédestal octogonal avec socle de 75 cm de h, dé de 84 cm, corniche de 35 cm. La colonne elle-même est cannelée (d=90 cm) et repose sur une base dorique coupée au 1/4 de sa hauteur par une bague. Au sommet, chapiteau composite avec aigle en fonte bronzée de 1,30 m de h (commandé à Barbezat et Cie d'après le modèle de M. Jacquemard et mis en place le 9 janv. 1867)

Inscriptions sur les 8 faces du piédestal :

BATAILLE
DE CHAMPAUBERT
COMMANDEE
PAR L'EMPEREUR
NAPOLEON IER

10 FEVRIER
1814

A LA
MEMOIRE
DES BRAVES
MORTS
A CHAMPAUBERT

MONTMIRAIL
ET MARCHAIS
11 FERVIER 1814
VAUCHAMPS
14 FEVRIER 1814

MONUMENT
ELEVE
PAR SOUSCRIPTION
NATIONALE

51 CHAMPAUBERT
MONUMENT COMMEMORATIF de la campagne de 1814

DE BORDESOLLE
DE NANSOUTY

GENERAUX
PICARD LAGRANGE
PELLEPORT DOUMERC
DE GIRARDIN
PIQUET

6EME CORPS D'INF.
ET 1ER DE CAVALERIE
SOUS LES ORDRES
DU MARECHAL
MARMONT

1867 « *Cannons offerts par M; le Ministre de la Guerre, d'après la recommandation de Monsieur le Duc de Montebello* » = don à la commission du mon. de 8 canons de 12 hors service (prov. de La Fère), destinés à porter les chaînes de fer (sur 4 canons : inscription "RUELLE 1834", sur 3 canons : "FINSPONG 1832", sur 1 seul : "FINSPONG 1833"). Frais de pose, avec transport : 317,60 fr. (enfouis pendant la guerre, exhumés en 1876)
Dallage en pierre de Givet (De Granrut + en 1868, mon. achevé par Poisel)

1895 Mauvais état du monument (lavage de la colonne, grilles repeintes, canons placés sur de nouveaux supports)

Plaque pour commémorer la restauration (actuellement déposée à mairie) :

HONNEUR PATRIE

L'INAUGURATION

DE CE MONUMENT RESTAURE

PAR LES SOINS DU SOUVENIR FRANCAIS

A EU LIEU

LE 20 OCTOBRE 1895

S(ociété) N(ationale) DU SOUVENIR FR.

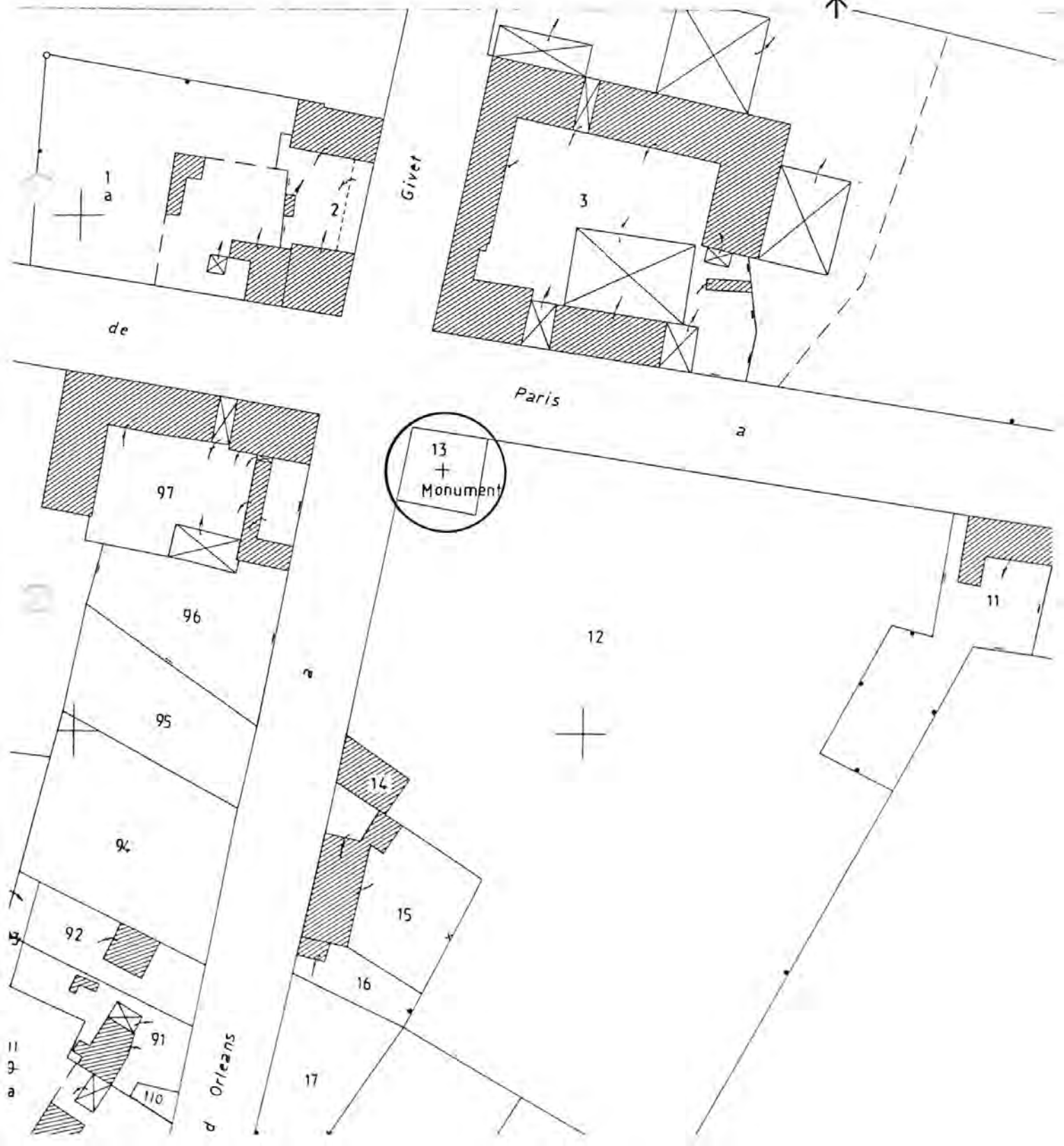
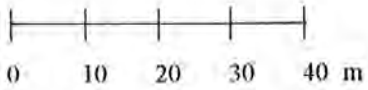
Société anonyme des hauts fourneaux et fonderies du Val d'Osne
Reproduction du catalogue, planche 632, animaux, aigle n° 102, 1867 (BAD)



TABLE DES ILLUSTRATIONS

Des.	Plan-masse et de situation, plan cadastral section AA.	
Doc. 1	Ensemble, d'après une carte postale ancienne.	91511226X
Doc. 2	Ensemble, d'après une carte postale ancienne.	91511224X
Doc. 3	Ensemble, d'après une carte postale ancienne.	91511222X
Doc. 4	Ensemble, d'après une carte postale ancienne.	91511223X
Doc. 5	Ensemble, d'après une carte postale ancienne.	91511228X
Fig. 1	Vue d'ensemble.	95510981X
Fig. 2	Vue d'ensemble.	95510983X
Fig. 3	Partie supérieure de la colonne avec l'aigle.	95510982X
Fig. 4	Partie supérieure de la colonne avec l'aigle.	95510984X
Fig. 5	Inscriptions du socle.	95510972X
Fig. 6	Inscriptions du socle.	95510973X
Fig. 7	Inscriptions du socle.	95510974X
Fig. 8	Inscriptions du socle.	95510975X
Fig. 9	Inscriptions du socle.	95510976X
Fig. 10	Inscriptions du socle.	95510977X
Fig. 11	Inscriptions du socle.	95510970X
Fig. 12	Inscriptions du socle.	95510971X
Fig. 13	Vue de détail : inscriptions.	95510978X
Fig. 14	Vue de détail : inscriptions.	95510979X
Fig. 15	Vue de détail : inscriptions.	95510980X

Des. Plan-masse et de situation d'après le plan cadastral, section AA, remaniée pour 1987



51 CHAMPAUBERT
MONUMENT COMMEMORATIF de la campagne de 1814

Doc. 1 Ensemble, d'après une carte postale ancienne
(A.D.Marne, série Fi)

Repr.Inv. J.Philippot
91 51 01226 X



51 CHAMPAUBERT
MONUMENT COMMEMORATIF de la campagne de 1814

Doc. 2 Ensemble, d'après une carte postale ancienne
(A.D.Marne, série Fi)

Repr. Inv. J.Philippot
91 51 01224 X



Doc. 3 Ensemble, d'après une carte postale ancienne
(A.D.Marne, série Fi)

Repr.Inv. J.Philippot
91 51 01222 X



51 CHAMPAUBERT
MONUMENT COMMEMORATIF de la campagne de 1814

Doc. 4 Ensemble, d'après une carte postale ancienne
(A.D.Marne, série Fi)

Repr. Inv. J.Philippot
91 51 01223 X



Doc. 5 La colonne commémorative et la maison dite du boulet
AD Marne, Châlons-en-Champagne, série Fi

Repro. Inv. J. Philippot 91511228X

(c) Inventaire général, ADAGP, 1991



Fig. 1 Vue d'ensemble

Phot. Inv. J. Philippot
95 51 981 X
95511138ZA



51 CHAMPAUBERT
MONUMENT COMMEMORATIF de la campagne de 1814

Fig. 2 Vue d'ensemble

Phot. Inv. J. Philippot
95 51 983 X
3551 1136ZA
3551 1137ZA



Fig. 3 Partie supérieure de la colonne avec l'aigle

Phot. Inv. J. Philippot
95 51 982 X
95511135 2A



Fig. 4 Partie supérieure de la colonne avec l'aigle

Phot. Inv. J. Philpott
95 51 984 X
9551 1134 ZA
9551 1139 ZA



Fig. 5 Inscriptions du socle

Phot. Inv. J. Philippot
95 51 972 X
95511128 24



Fig. 6 Inscriptions du socle

Phot.Inv. J.Philippot
95 51 973 X
9551 1143 ZA
9551 1129 ZA

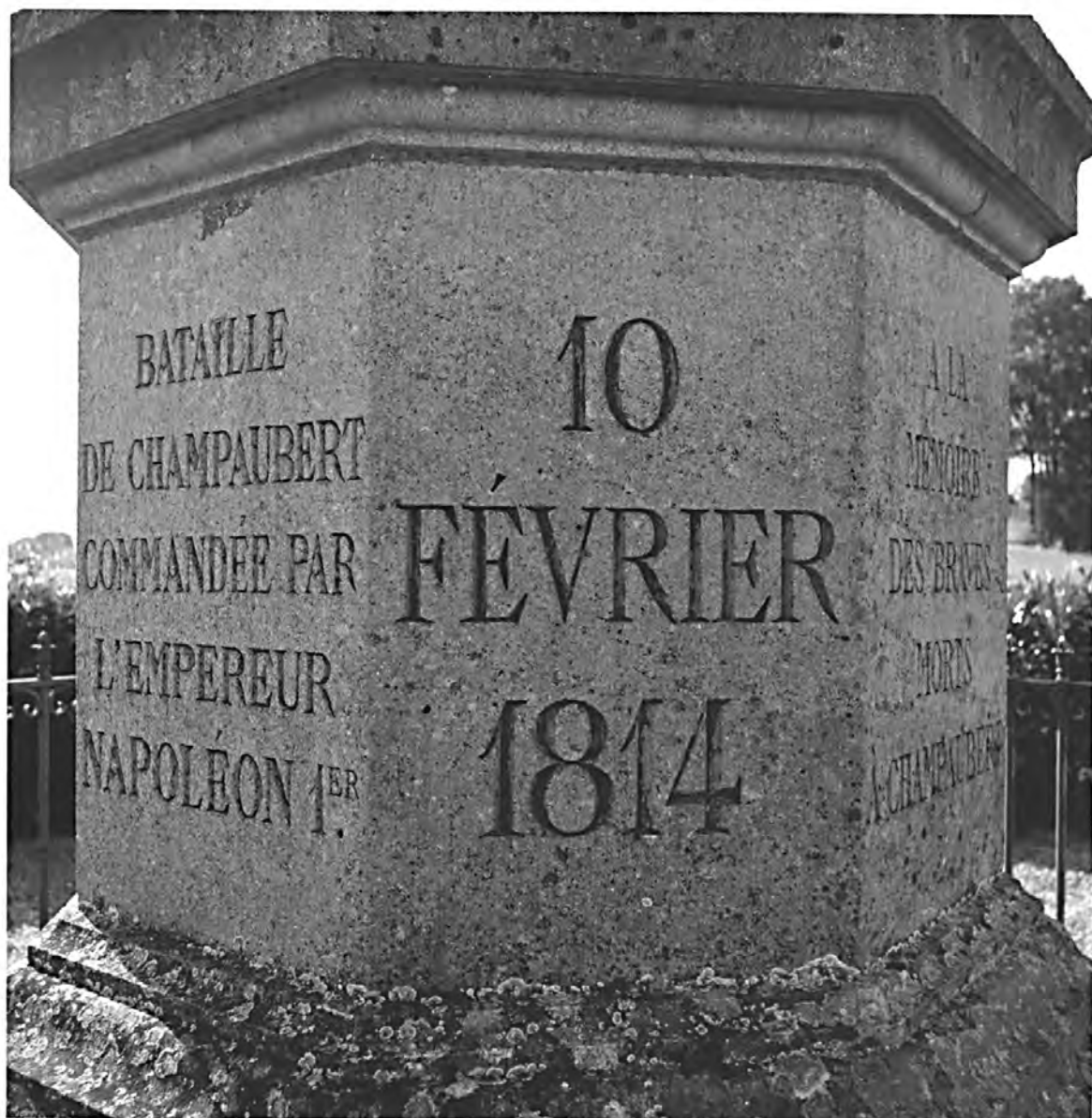


Fig. 7 Inscriptions du socle

Phot. Inv. J. Philippot
95 51 974 X
9551 1130 ZA
9551 1142 ZA




Fig. 8 Inscriptions du socle

Phot.Inv. J.Philippot
95 51 975 X
95511131 ZA



Fig. 9 Inscriptions du socle

Phot. Inv. J. Philippot
95 51 976 X
9551 1132 ZA

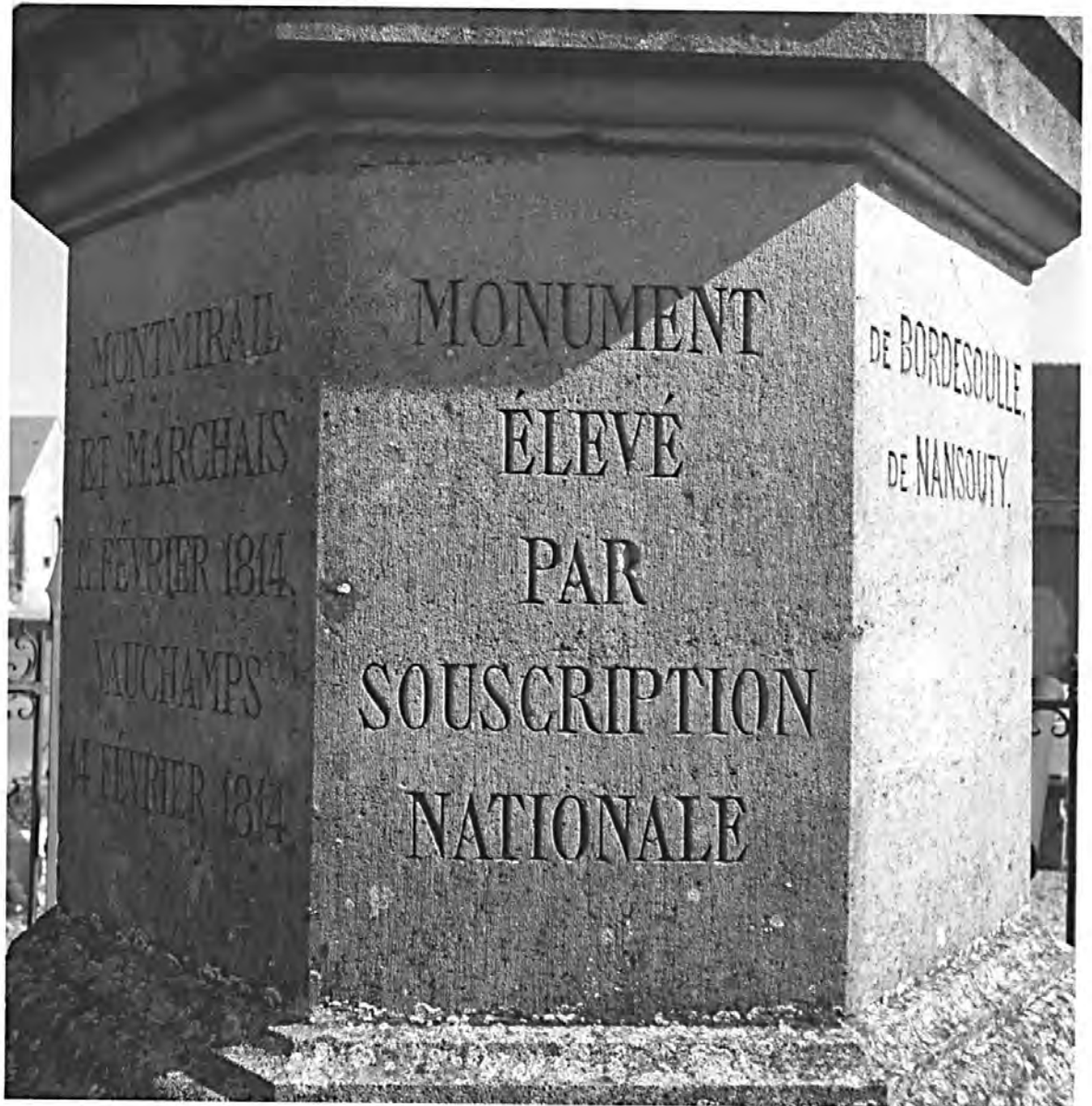


Fig. 10 Inscriptions du socle

Phot. Inv. J. Philippot
95 51 977 X
955111332A




Fig. 11 Inscriptions du socle

Phot. Inv. J. Philippot
95 51 970 X
3551 1126 ZA

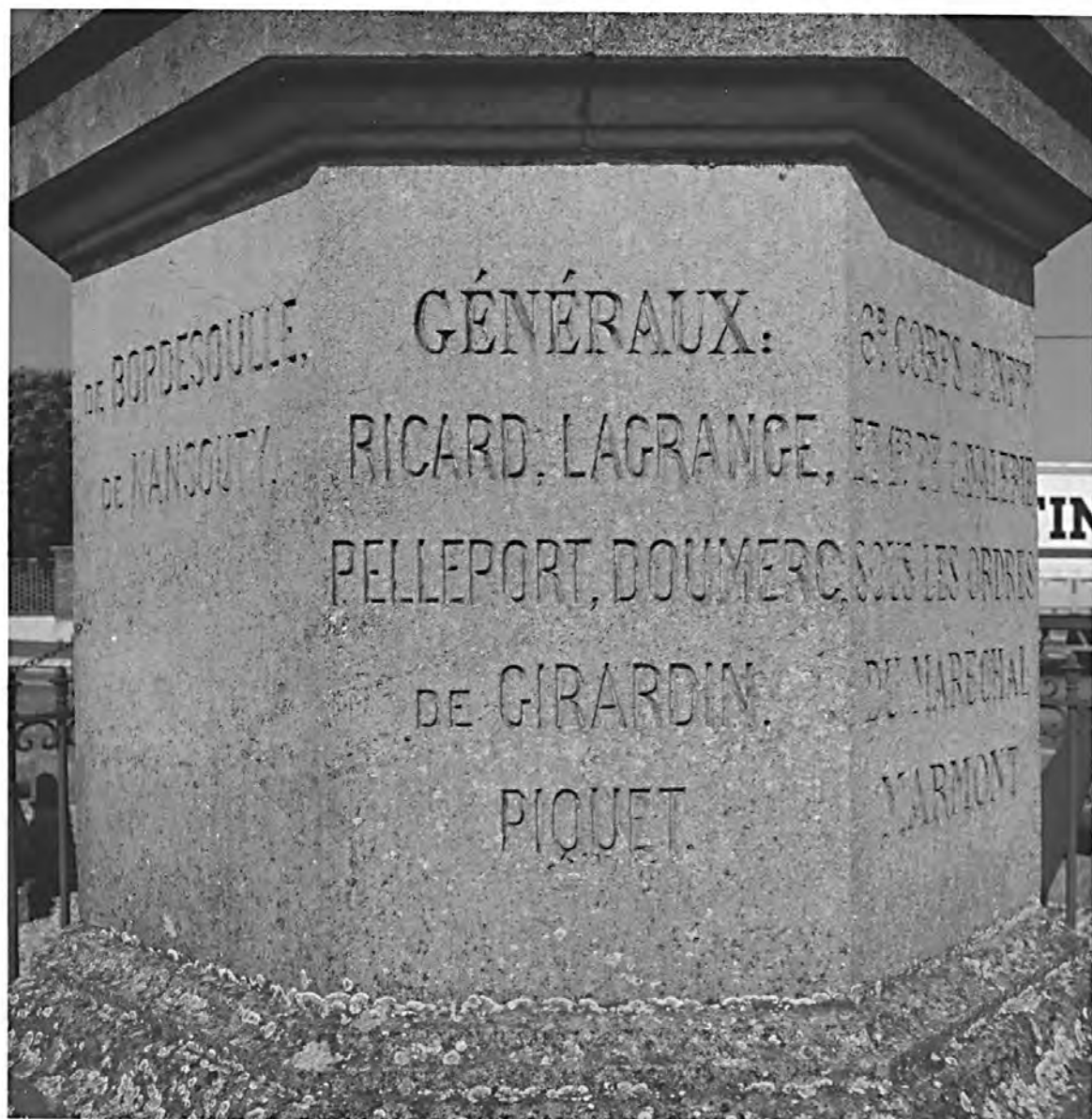


Fig. 12 Inscriptions du socle

Phot. Inv. J. Philippot
95 51 971 X
3551 1129 ZA



51 CHAMPAUBERT
MONUMENT COMMEMORATIF de la campagne de 1814
CANON

Fig. 13 Vue de détail : inscription " Finspong 1852"

Phot. Inv. J. Philippot
95 51 978 X
3551 1171 ZA



51 CHAMPAUBERT
MONUMENT COMMEMORATIF de la campagne de 1814
CANON

Fig. 14 Vue de détail : inscription "Finspong 1833"

Phot. Inv. J. Philippot
95 51 979 X
95 51 1173 ZA



51 CHAMPAUBERT
MONUMENT COMMEMORATIF de la campagne de 1814
CANON

Fig. 15 Vue de détail : inscription "RUELLE AN 1834"

Phot. Inv. J. Philippot
95 51 980 X

