

Localisation : 23 Référence : IA23000320
Aire d'étude : commune Felletin
Commune : Felletin
Adresse : rue de la Diamanterie
Titre courant : **moulin à farine et scierie des Vergnes, puis usine de taille de pierre pour la joaillerie et l'industrie dite Coopérative diamantaire : la Felletinoise**
Dénomination : moulin à farine . scierie . usine de taille de pierre pour la joaillerie et l'industrie
Source d'énergie : énergie hydraulique . énergie électrique
Appellation et titre : moulin et sciene des Vergnes, puis Coopérative Diamantaire : la Felletinoise

Cartographie : Lambert2 0587199 2097398

Cadastre : 1817 D 764, 765 : 2003 AL 370 et 371

Statut juridique : propriété de la commune

Protection :

à signaler

Etat de conservation : établissement industriel désaffecté

Dossier d'inventaire topographique établi en 2003 par Celer Françoise : Lazaj Jehanne

© Inventaire général, 2003 : © Ville de Felletin, 2003

HISTORIQUE

Datation : 1er quart 20e siècle. 1912 (daté par source)

Auteur(s) :
maître d'oeuvre inconnu.

Commentaire : L'origine du moulin des Vergnes n'est pas connue, on la suppose seigneuriale. En 1789, il appartient à Charles Daumas et possède 2 roues entraînant une meule à seigle et une à froment. Son activité perdure jusqu'en 1882. Le moulin est ensuite transformé par Michel Cambodon en scierie mécanique, activée par une turbine, avant de disparaître dans un incendie en 1904. Le site comportait une maison, un moulin et une scierie mécanique. Selon des sources orales, c'est vers 1889 que Blaise Vennat, felletinois d'origine, décide, après son apprentissage à Paris de la taille du diamant, de créer dans sa ville natale, avec un autre diamantaire M. Willingstorfer, un atelier de diamantaire. Les statistiques industrielles de la Creuse mentionnent à Felletin un diamantaire à partir de 1895, il travaille, avec trois enfants, pour un bureau parisien. L'activité se développe car, dès 1906, une coopérative d'ouvriers diamantaires est créée. Elle est installée dans une ancienne fabrication de tapis, au lieu dit la Papeterie (cf. notice IA23000376). La coopérative adhère à la Chambre Syndicale des Ouvriers Diamantaires de Paris avant de créer la Chambre Syndicale des Ouvriers Diamantaires de Felletin en 1912. C'est à cette date qu'est construit un nouvel atelier de taille de diamant (bâtiment encore visible aujourd'hui) sur le site de l'ancien moulin des Vergnes. La coopérative y déménage. Parallèlement, certains ouvriers travaillent à domicile. Progressivement et en raison de la concurrence étrangère (par exemple, Israël), les diamants, d'abord taillés

Localisation : 23 - Felletin Réf. : IA23000320
Adresse : rue de la Diamanterie
Titre courant : moulin à farine et scierie des Vergnes, puis usine de taille de pierre pour la joaillerie et l'industrie dite Coopérative diamantaire : la Felletinoise
Dénomination : moulin à farine . scierie . usine de taille de pierre pour la joaillerie et l'industrie

uniquement pour la joaillerie, sont destinés à l'industrie, moins exigeante en matière de qualité. Entre 1920 et 1960, la coopérative travaille essentiellement pour d'autres sociétés diamantaires (comme Albert Waïlle et Cie), implantées dans le Jura, à Saint-Claude, ou en Belgique, à Anvers. Ces dernières envoient les diamants bruts et les boorts (pierre de moins bonne qualité aidant à la taille) et attendent en retour le produit fini. Elles règlent le travail à la pièce et selon la qualité du travail. La Coopérative diamantaire de Felletin n'effectue que la taille des pierres mais en aucun cas leur débrutage (ou préparation). En 1914, 80 ouvriers travaillent dans cet atelier, en 1961, ils ne sont plus que 6. La Coopérative ferme définitivement en 1982. Elle ne comptait plus qu'un seul ouvrier. Actuellement la municipalité de Felletin envisage de convertir cet ancien atelier en écomusée. A partir de 1912, l'énergie hydraulique est produite par une turbine (encore en place) construite par les ateliers Laplaud et fils. Les arbres et quelques courroies de transmission (aux tours diamantaires) sont encore visibles. La turbine est également reliée à une dynamo qui produit l'énergie nécessaire à l'éclairage. En 1926, un chauffage est installé par les forges et ateliers Commeny-Oïssel.

DESCRIPTION

SITUATION : en ville . sur la Creuse

PARTIES CONSTITUANTES : atelier de fabrication ; bureau ; bâtiment d'eau ; bief de dérivation

MATERIAUX

Gros oeuvre : granite ; moëllon ; enduit partiel

Couverture : tuile plate

STRUCTURE

Parti de plan : plan rectangulaire régulier

Vaisseaux et étages : en rez-de-chaussée

COUVERTURE : toit à longs pans

COMMENTAIRE DESCRIPTIF

Les espaces de bureau et l'atelier de fabrication (les machines sont encore en place dans un tiers de l'espace de travail, elles sont étudiées) sont réunis dans un bâtiment rectangulaire, composé de murs en granit en partie enduits, couvert d'un toit à longs pans en tuiles plates. Il est percé de très larges baies rectangulaires. Le pignon nord-est porte l'inscription COOPERATIVE OUVRIERE / DIAMANTAIRE / LA FELLETINOISE. Ce bâtiment, en rez-de-chaussée, est prolongé dans sa partie sud par un appentis, le bâtiment d'eau, abritant la turbine hydraulique actionnant l'arbre de transmission animant les machines. Le bief de dérivation est aujourd'hui asséché.

- 23 Felletin, rue de la diamanterie
moulin à farine et scierie des Vergnes, puis usine de taille de pierre pour la joaillerie
et l'industrie dite coopérative diamantaire : la Felletinoise
-

DOCUMENTATION

ARCHIVES

Archives Départementales de la Creuse :

- **5K127** : Lois et ordonnances. Reprise des statuts de la coopérative diamantaire « la Felletinoise ». 1925.
- **128 S1 (2e liasse)** : Cours d'eau, la Creuse. Règlement d'eau du "moulin Lavergne", à proximité et en amont du pont Roby, sur la rive gauche de la Creuse, à Felletin, établi à la demande de la propriétaire, madame Anne Mayer, veuve du sieur François Rougat. 1861-1873.
- **128 S1 (7e liasse)** : Cours d'eau, la Creuse. Exposé du sieur Vergne au sujet de son moulin dit de Lavergne ou des Vergnes, sinistré par les aménagements de l'écluse du moulin aval (moulin du Roy). 1838.
- **1178W25**. Chambre de commerce et d'industrie. Liste et caractéristiques des entreprises de plus de 10 salariés. 1960-1990.

Office du Tourisme de Felletin :

- *Statuts de la Société coopérative ouvrière diamantaire: la "Felletinoise"*. 27 avril 1912, tribunal de commerce d'Aubusson et de la justice de Felletin.
- *Etude de mise en œuvre du projet de la coopérative diamantaire de Felletin*. Rapport final. Janvier 2004. 53p. réalisée par la Société SADL (implantée à Saint-Geyrac).

Documents figurés :

- **Collection particulière Drojat** : ensemble de cartes postales anciennes.

BIBLIOGRAPHIE :

- A Felletin : une corporation qui se meurt celle des diamantaires. *Limousin Magazine*. Juillet-août 1969. p.20
- [Exposition. Meir. Salle des fêtes] *Le diamant dans l'art et l'industrie*. Exposition présentée du 10 au 28 juillet 1965 avec la participation du centre mondial du diamant d'Anvers.

- 23 Felletin, rue de la diamanterie
moulin à farine et scierie des Vergnes, puis usine de taille de pierre pour la joaillerie
et l'industrie dite coopérative diamantaire : la Felletinoise
-

DOCUMENTATION

- **ALLEGRE, Sandrine.** La coopérative diamantaire "la Felletinoise". *Mémoires de la Société des Sciences naturelles et Archéologiques de la Creuse*. Imprimerie Lecante. 2000. Tome 47, 2e fascicule.
- **BARI, Hubert et SAUTTE, Violaine (Sous la dir. de).** *Diamants : au cœur de la terre, au cœur des étoiles, au cœur du pouvoir*. Adam Biro - Paris - 2001. 351 p., ill. en noir et coul., 31 cm.
- **MERCIER, Jacques.** *Le diamant: histoire, origines, techniques, créations de bijoux, adresse commentées*. Coll: Les beaux livres du patrimoine. Ed: La renaissance du livre. Tournai. 1999.
- **PATAUX, Abbé.** *Felletin XVII et XVIII siècles*. Limoges : imprimerie-librairie Vè-H Ducourtieux, 1880. p.93.

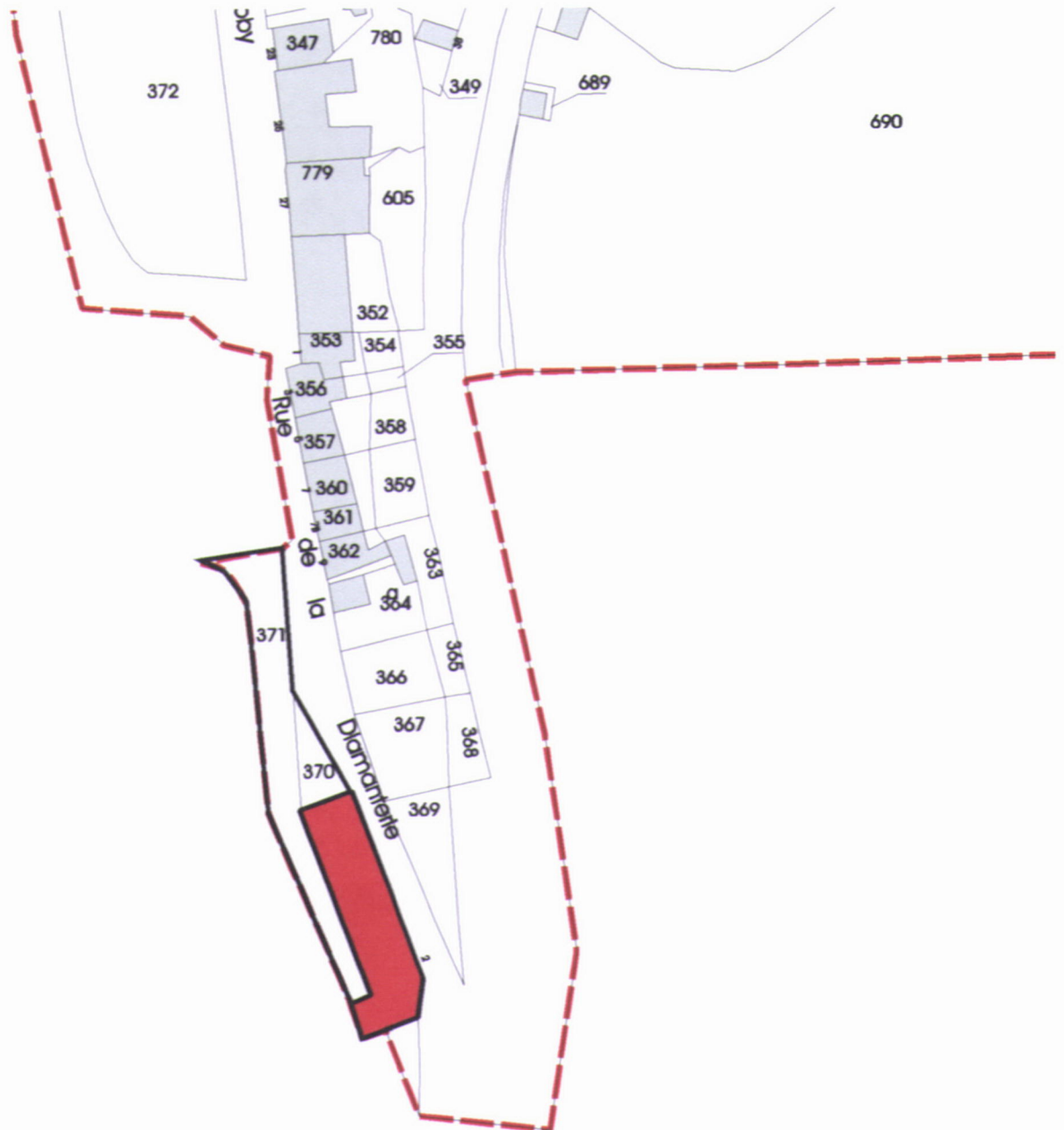
23 Felletin, rue de la Diamanterie
moulin à farine et scierie des Vergnes, puis usine de taille de pierre pour la
joaillerie et l'industrie dite Coopérative diamantaire : la Felletinoise

Des.1 Carte topographique numérisée à 1/25000- IGN.23300 et 23310
Implantation du moulin.



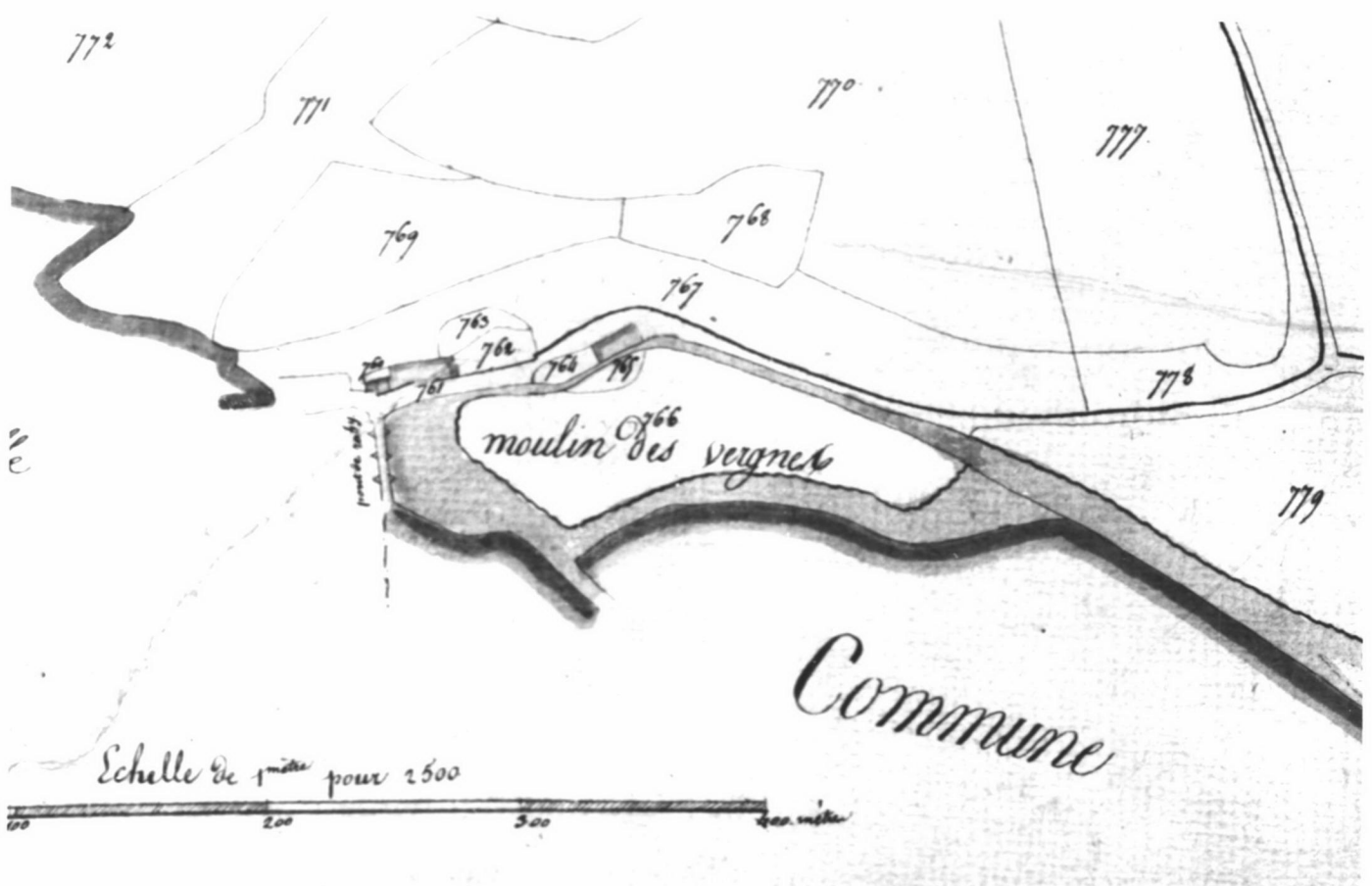
Des. 2

Plan masse et de situation.
Cadastré numérisé 2003 . Section AL, parcelles 370 et 371.




Doc. 1 Extrait du plan cadastral de 1817 levé en 1817. Section D, parcelles 764, 765 et 766
Papier, encre et lavis, 1817. Leudière Belvue (géomètre)
AC, Felletin

Repro. Inv. P. Rivière 02230046V
02230227VA



Doc. 2 Vue intérieure de l'atelier.
Carte postale, édition Personne, E F I U s.d. (vers 1930 ?).
Collection particulière Drojat . non côté

Repro. Inv. P. Rivière 02230358XB



- Doc. 3 Vue partielle de l'usine, avec les ouvriers au travail.
Carte postale, éditeur N.D. phot.,s.d. (vers 1920?)
Collection particulière Drojat . non côté

Repro. Inv. P. Rivière 02230359XB



- Doc. 4 Vue intérieure de l'usine, avec les ouvriers au travail.
Carte postale, édition Théojac, s.d. (vers 1930, 1950).
Collection particulière Drojat . non côté

Repro. Inv. P. Rivière 02230356XB



Fig. 1 Vue d'ensemble depuis le nord-ouest

Phot. Inv. P. Rivière 02230104XA
02230103X



Fig. 2 Façade sur rue. Au premier plan, la porte principale d'accès à l'atelier. Vue depuis le sud-est.

Phot. Inv. P. Rivière 04230246X

